

Филиал публично-правовой компании "Роскадастр" по Московской области

полное наименование органа регистрации прав

Выписка из Единого государственного реестра недвижимости об объекте недвижимости

Сведения о характеристиках объекта недвижимости

На основании запроса от 27.10.2025, поступившего на рассмотрение 27.10.2025, сообщаем, что согласно записям Единого государственного реестра недвижимости:

Раздел 1 Лист 1

Здание			
вид объекта недвижимости			
Лист № 1 раздела 1	Всего листов раздела 1: 2	Всего разделов: 6	Всего листов выписки: 46
27.10.2025г. № КУВИ-001/2025-197755073			
Кадастровый номер:	50:11:0020303:620		
Номер кадастрового квартала:	50:11:0010104		
Дата присвоения кадастрового номера:	30.06.2012		
Ранее присвоенный государственный учетный номер:	Инвентарный номер 090:029-4305; Условный номер 50:11:01:00867:001		
Местоположение:	Московская область, Красногорский район, г. Красногорск, ул. Речная, д. 39		
Площадь:	1930.7		
Назначение:	Нежилое		
Наименование:	Здание: Гостиница		
Количество этажей, в том числе подземных этажей:	3, в том числе подземных 0		
Материал наружных стен:	Из прочих материалов		
Год ввода в эксплуатацию по завершении строительства:	данные отсутствуют		
Год завершения строительства:	1970		
Кадастровая стоимость, руб.:	72762512.34		
Кадастровые номера иных объектов недвижимости, в пределах которых расположен объект недвижимости:	50:11:0010104:33		
Кадастровые номера помещений, машино-мест, расположенных в здании или сооружении:	50:11:0020303:1798, 50:11:0020303:1799, 50:11:0020303:1800, 50:11:0020303:1801, 50:11:0020303:1802, 50:11:0020303:1803, 50:11:0020303:1804, 50:11:0020303:1805, 50:11:0020303:1806, 50:11:0020303:1807, 50:11:0020303:1808, 50:11:0020303:1809, 50:11:0020303:1810, 50:11:0020303:1811, 50:11:0020303:1812, 50:11:0020303:1813, 50:11:0020303:1814, 50:11:0020303:1815, 50:11:0020303:1816, 50:11:0020303:1817, 50:11:0020303:1818, 50:11:0020303:1819, 50:11:0020303:1820, 50:11:0020303:1821, 50:11:0020303:1822, 50:11:0020303:1823, 50:11:0020303:1824, 50:11:0020303:1825, 50:11:0020303:1826, 50:11:0020303:1827, 50:11:0020303:1828, 50:11:0020303:1829, 50:11:0020303:1830, 50:11:0020303:1831		
Кадастровые номера объектов недвижимости, из которых образован объект недвижимости:	данные отсутствуют		
Кадастровые номера образованных объектов недвижимости:	данные отсутствуют		



ДОКУМЕНТ ПОДПИСАН  
ЭЛЕКТРОННОЙ ПОДПИСЬЮ

Сертификат: 0091AAF5A599507BC7E6D39D2DFA052F9A

Владелец: ФЕДЕРАЛЬНАЯ СЛУЖБА ГОСУДАРСТВЕННОЙ  
РЕГИСТРАЦИИ, КАДАСТРА И КАРТОГРАФИИ  
Действителен: с 16.09.2025 по 10.12.2026

полное наименование должности


инициалы, фамилия

Здание	
вид объекта недвижимости	
Лист № 2 раздела 1	Всего листов раздела 1: 2
Всего разделов: 6	
Всего листов выписки: 46	
27.10.2025г. № КУВИ-001/2025-197755073	
Кадастровый номер:	50:11:0020303:620
Сведения о включении объекта недвижимости в состав предприятия как имущественного комплекса:	данные отсутствуют
Сведения о включении объекта недвижимости в состав единого недвижимого комплекса:	данные отсутствуют
Виды разрешенного использования:	данные отсутствуют
Сведения о включении объекта недвижимости в реестр объектов культурного наследия:	данные отсутствуют
Сведения о кадастровом инженере:	дата завершения кадастровых работ: 05.02.2008  Крюкова Светлана Александровна, СНИЛС 03870637977, договор на выполнение кадастровых работ от 01.09.2023 № ПД-3398/067, дата завершения кадастровых работ: 22.09.2023
Сведения о признании многоквартирного дома аварийным и подлежащим сносу или реконструкции и (или) о признании жилого помещения, в том числе жилого дома, непригодным для проживания:	данные отсутствуют
Статус записи об объекте недвижимости:	Сведения об объекте недвижимости имеют статус "актуальные, ранее учтенные"
Особые отметки:	Сведения, необходимые для заполнения раздела: 6 - Сведения о частях объекта недвижимости, отсутствуют.
Получатель выписки:	Чухов Сергей Александрович, действующий(ая) на основании документа "" от имени заявителя ПУБЛИЧНОЕ АКЦИОНЕРНОЕ ОБЩЕСТВО "КРАСНОГОРСКИЙ ЗАВОД ИМ. С.А. ЗВЕРЕВА", 5024022965

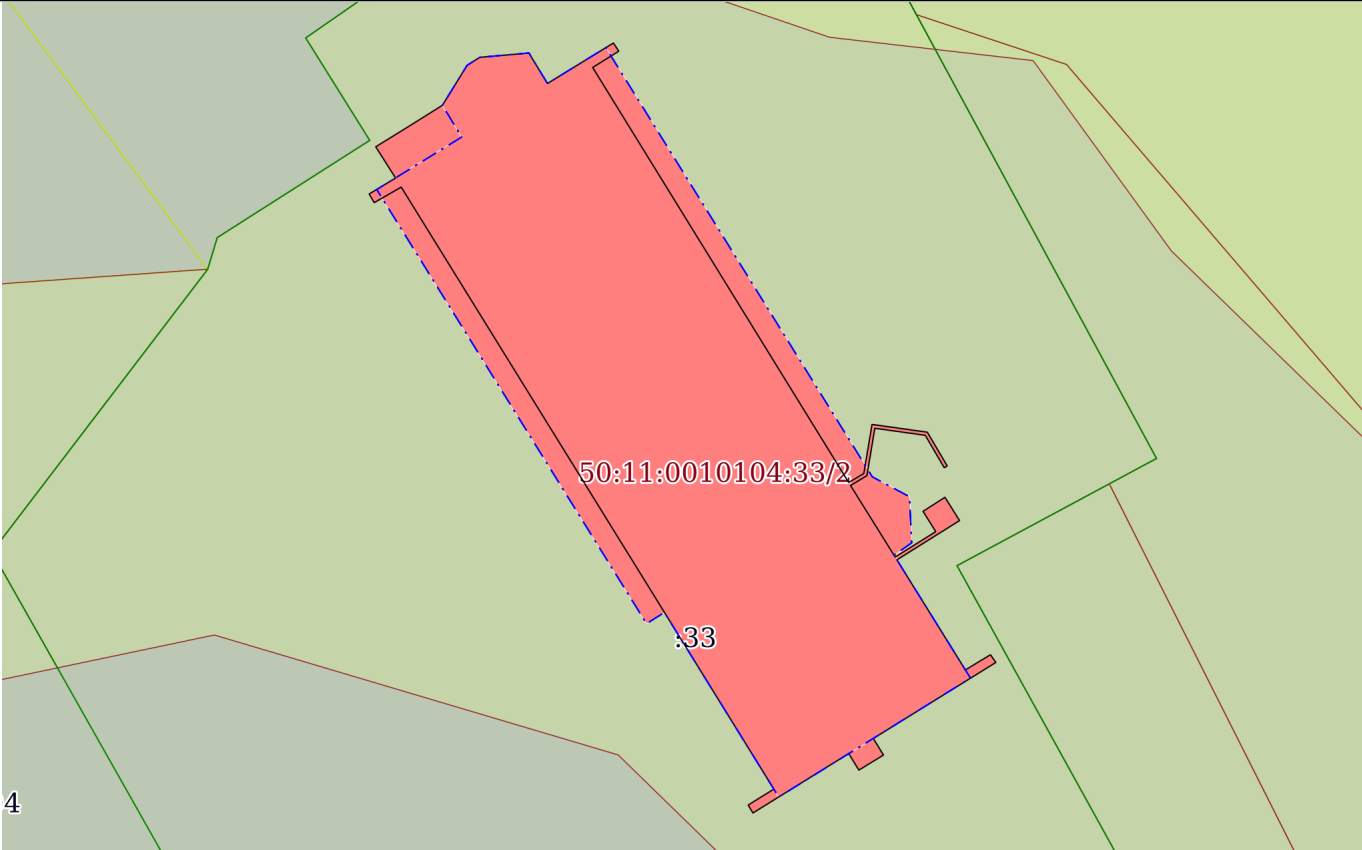
полное наименование должности	 ДОКУМЕНТ ПОДПИСАН ЭЛЕКТРОННОЙ ПОДПИСЬЮ Сертификат: 0091AAF5A599507BC7E6D39D2DFA052F9A Владелец: ФЕДЕРАЛЬНАЯ СЛУЖБА ГОСУДАРСТВЕННОЙ РЕГИСТРАЦИИ, КАДАСТРА И КАРТОГРАФИИ Действителен: с 16.09.2025 по 10.12.2026	инициалы, фамилия

Выписка из Единого государственного реестра недвижимости об объекте недвижимости  
Сведения о зарегистрированных правах

Здание			
вид объекта недвижимости			
Лист № 1 раздела 2		Всего листов раздела 2: 1	Всего разделов: 6
Всего листов выписки: 46			
27.10.2025г. № КУВИ-001/2025-197755073			
Кадастровый номер:		50:11:0020303:620	
1	Правообладатель (правообладатели):	1.1	Публичное акционерное общество "Красногорский завод им. С.А. Зверева", ИНН: 5024022965, ОГРН: 1025002863247
	Сведения о возможности предоставления третьим лицам персональных данных физического лица:	1.1.1	данные отсутствуют
2	Вид, номер, дата и время государственной регистрации права:	2.1	Собственность 50-01.11-5.1999-84.1 11.05.1999 00:00:00
3	Сведения об осуществлении государственной регистрации сделки, права без необходимого в силу закона согласия третьего лица, органа:	3.1	данные отсутствуют
4	Ограничение прав и обременение объекта недвижимости:	не зарегистрировано	
5	Договоры участия в долевом строительстве:	не зарегистрировано	
6	Заявленные в судебном порядке права требования:	данные отсутствуют	
7	Сведения о возможности предоставления третьим лицам персональных данных физического лица	данные отсутствуют	
8	Сведения о возражении в отношении зарегистрированного права:	данные отсутствуют	
9	Сведения о наличии решения об изъятии объекта недвижимости для государственных и муниципальных нужд:	данные отсутствуют	
10	Сведения о невозможности государственной регистрации без личного участия правообладателя или его законного представителя:	данные отсутствуют	
11	Правопритязания и сведения о наличии поступивших, но не рассмотренных заявлений о проведении государственной регистрации права (перехода, прекращения права), ограничения права или обременения объекта недвижимости, сделки в отношении объекта недвижимости:	Представлены документы на государственную регистрацию: Право: Запись об изменении; Право: Запись об изменении; Право: Запись об изменении; Право: Запись об изменении; Право: Реестровая запись	

		ДОКУМЕНТ ПОДПИСАН ЭЛЕКТРОННОЙ ПОДПИСЬЮ	
Сертификат: 0091AAF5A599507BC7E6D39D2DFA052F9A		Владелец: ФЕДЕРАЛЬНАЯ СЛУЖБА ГОСУДАРСТВЕННОЙ РЕГИСТРАЦИИ, КАДАСТРА И КАРТОГРАФИИ	
Действителен: с 16.09.2025 по 10.12.2026			
полное наименование должности		инициалы, фамилия	

Выписка из Единого государственного реестра недвижимости об объекте недвижимости  
Описание местоположения объекта недвижимости

Здание			
вид объекта недвижимости			
Лист № 1 раздела 5	Всего листов раздела 5: 1	Всего разделов: 6	Всего листов выписки: 46
27.10.2025г. № КУВИ-001/2025-197755073			
Кадастровый номер:		50:11:0020303:620	
Схема расположения объекта недвижимости (части объекта недвижимости) на земельном участке(ах)			
			
Масштаб 1:500	Условные обозначения:		

полное наименование должности	<div><p>ДОКУМЕНТ ПОДПИСАН ЭЛЕКТРОННОЙ ПОДПИСЬЮ</p><p>Сертификат: 0091AAF5A599507BC7E6D39D2DFA052F9A</p><p>Владелец: ФЕДЕРАЛЬНАЯ СЛУЖБА ГОСУДАРСТВЕННОЙ РЕГИСТРАЦИИ, КАДАСТРА И КАРТОГРАФИИ</p><p>Действителен: с 16.09.2025 по 10.12.2026</p></div>	инициалы, фамилия

Выписка из Единого государственного реестра недвижимости об объекте недвижимости  
Описание местоположения объекта недвижимости

Здание			
вид объекта недвижимости			
Лист № 1 раздела 5.1	Всего листов раздела 5.1: 6	Всего разделов: 6	Всего листов выписки: 46
27.10.2025г. № КУВИ-001/2025-197755073			
Кадастровый номер:		50:11:0020303:620	

1. Сведения о координатах характерных точек контура объекта недвижимости						
Система координат МСК-50, зона						
Номер точки	Координаты, м		Радиус, м	Средняя квадратическая погрешность определения координат характерных точек контура, м	Глубина, высота, м	
	X	Y			H1	H2
	2	3	4	5	6	7
1	478448.79	2177393.68	-	0.1	данные отсутствуют	данные отсутствуют
2	478450.21	2177395.98	-	0.1	данные отсутствуют	данные отсутствуют
3	478451.57	2177398.15	-	0.1	данные отсутствуют	данные отсутствуют
4	478454.24	2177399.8	-	0.1	данные отсутствуют	данные отсутствуют
5	478454.78	2177400.65	-	0.1	данные отсутствуют	данные отсутствуют
6	478455.07	2177403.95	-	0.1	данные отсутствуют	данные отсутствуют
7	478453.03	2177405.19	-	0.1	данные отсутствуют	данные отсутствуют
8	478455.74	2177409.61	-	0.1	данные отсутствуют	данные отсутствуют
9	478455.19	2177409.97	-	0.1	данные отсутствуют	данные отсутствуют
10	478454.1	2177408.22	-	0.1	данные отсутствуют	данные отсутствуют
11	478426.31	2177425.38	-	0.1	данные отсутствуют	данные отсутствуют
12	478426.91	2177426.39	-	0.1	данные отсутствуют	данные отсутствуют

полное наименование должности	<div><p>ДОКУМЕНТ ПОДПИСАН ЭЛЕКТРОННОЙ ПОДПИСЬЮ</p><p>Сертификат: 0091AAF5A599507BC7E6D39D2DFA052F9A</p><p>Владелец: ФЕДЕРАЛЬНАЯ СЛУЖБА ГОСУДАРСТВЕННОЙ РЕГИСТРАЦИИ, КАДАСТРА И КАРТОГРАФИИ</p><p>Действителен: с 16.09.2025 по 10.12.2026</p></div>	инициалы, фамилия

Здание							
вид объекта недвижимости							
Лист № 2 раздела 5.1		Всего листов раздела 5.1: 6		Всего разделов: 6		Всего листов выписки: 46	
27.10.2025г. № КУВИ-001/2025-197755073							
Кадастровый номер:			50:11:0020303:620				
13	478430.2	2177426.94	-	0.1	данные отсутствуют	данные отсутствуют	
14	478429.68	2177430.65	-	0.1	данные отсутствуют	данные отсутствуют	
15	478427.42	2177431.98	-	0.1	данные отсутствуют	данные отсутствуют	
16	478427.3	2177431.78	-	0.1	данные отсутствуют	данные отсутствуют	
17	478429.47	2177430.51	-	0.1	данные отсутствуют	данные отсутствуют	
18	478429.94	2177427.13	-	0.1	данные отсутствуют	данные отсутствуют	
19	478426.77	2177426.6	-	0.1	данные отсутствуют	данные отсутствуют	
20	478426.11	2177425.5	-	0.1	данные отсутствуют	данные отсутствуют	
21	478421.32	2177428.49	-	0.1	данные отсутствуют	данные отсутствуют	
22	478423.02	2177431.21	-	0.1	данные отсутствуют	данные отсутствуют	
23	478424.38	2177430.36	-	0.1	данные отсутствуют	данные отсутствуют	
24	478425.32	2177431.83	-	0.1	данные отсутствуют	данные отсутствуют	
25	478423.76	2177432.81	-	0.1	данные отсутствуют	данные отсутствуют	
26	478421.13	2177428.61	-	0.1	данные отсутствуют	данные отсутствуют	
27	478413.76	2177433.2	-	0.1	данные отсутствуют	данные отсутствуют	
28	478414.78	2177434.88	-	0.1	данные отсутствуют	данные отсутствуют	
29	478414.26	2177435.24	-	0.1	данные отсутствуют	данные отсутствуют	



ДОКУМЕНТ ПОДПИСАН  
ЭЛЕКТРОННОЙ ПОДПИСЬЮ

Сертификат: 0091AAF5A599507BC7E6D39D2DFA052F9A

Владелец: ФЕДЕРАЛЬНАЯ СЛУЖБА ГОСУДАРСТВЕННОЙ  
РЕГИСТРАЦИИ, КАДАСТРА И КАРТОГРАФИИ  
Действителен: с 16.09.2025 по 10.12.2026

полное наименование должности

инициалы, фамилия

Здание							
вид объекта недвижимости							
Лист № 3 раздела 5.1		Всего листов раздела 5.1: 6		Всего разделов: 6		Всего листов выписки: 46	
27.10.2025г. № КУВИ-001/2025-197755073							
Кадастровый номер:			50:11:0020303:620				
30	478409.17	2177427.03	-	0.1	данные отсутствуют	данные отсутствуют	
31	478408.06	2177427.71	-	0.1	данные отсутствуют	данные отсутствуют	
32	478407.05	2177426.06	-	0.1	данные отсутствуют	данные отсутствуют	
33	478408.16	2177425.38	-	0.1	данные отсутствуют	данные отсутствуют	
34	478404.18	2177418.96	-	0.1	данные отсутствуют	данные отсутствуют	
35	478404.71	2177418.64	-	0.1	данные отсутствуют	данные отсутствуют	
36	478405.78	2177420.36	-	0.1	данные отсутствуют	данные отсутствуют	
37	478446.09	2177395.39	-	0.1	данные отсутствуют	данные отсутствуют	
38	478445.05	2177393.58	-	0.1	данные отсутствуют	данные отсутствуют	
39	478445.63	2177393.24	-	0.1	данные отсутствуют	данные отсутствуют	
40	478446.7	2177395.01	-	0.1	данные отсутствуют	данные отсутствуют	
1	478448.79	2177393.68	-	0.1	данные отсутствуют	данные отсутствуют	
1	478449.44	2177399.44	-	0.1	данные отсутствуют	данные отсутствуют	
2	478451.57	2177398.15	-	0.1	данные отсутствуют	данные отсутствуют	
3	478454.24	2177399.8	-	0.1	данные отсутствуют	данные отсутствуют	
4	478454.78	2177400.65	-	0.1	данные отсутствуют	данные отсутствуют	
5	478455.07	2177403.95	-	0.1	данные отсутствуют	данные отсутствуют	



ДОКУМЕНТ ПОДПИСАН  
ЭЛЕКТРОННОЙ ПОДПИСЬЮ

Сертификат: 0091AAF5A599507BC7E6D39D2DFA052F9A

Владелец: ФЕДЕРАЛЬНАЯ СЛУЖБА ГОСУДАРСТВЕННОЙ  
РЕГИСТРАЦИИ, КАДАСТРА И КАРТОГРАФИИ  
Действителен: с 16.09.2025 по 10.12.2026

полное наименование должности

инициалы, фамилия

Здание							
вид объекта недвижимости							
Лист № 4 раздела 5.1		Всего листов раздела 5.1: 6		Всего разделов: 6		Всего листов выписки: 46	
27.10.2025г. № КУВИ-001/2025-197755073							
Кадастровый номер:			50:11:0020303:620				
6	478453.03	2177405.19	-	0.1	данные отсутствуют	данные отсутствуют	
7	478455.43	2177409.1	-	0.1	данные отсутствуют	данные отсутствуют	
8	478426.69	2177426.96	-	0.1	данные отсутствуют	данные отсутствуют	
9	478425.36	2177429.45	-	0.1	данные отсутствуют	данные отсутствуют	
10	478422.27	2177429.6	-	0.1	данные отсутствуют	данные отсутствуют	
11	478421.44	2177428.42	-	0.1	данные отсутствуют	данные отсутствуют	
12	478413.21	2177433.54	-	0.1	данные отсутствуют	данные отсутствуют	
13	478405.25	2177420.69	-	0.1	данные отсутствуют	данные отсутствуют	
14	478417.61	2177413.03	-	0.1	данные отсутствуют	данные отсутствуют	
15	478416.86	2177411.83	-	0.1	данные отсутствуют	данные отсутствуют	
16	478445.93	2177393.75	-	0.1	данные отсутствуют	данные отсутствуют	
1	478449.44	2177399.44	-	0.1	данные отсутствуют	данные отсутствуют	
1	478449.44	2177399.44	-	0.1	данные отсутствуют	данные отсутствуют	
2	478451.57	2177398.15	-	0.1	данные отсутствуют	данные отсутствуют	
3	478454.24	2177399.8	-	0.1	данные отсутствуют	данные отсутствуют	
4	478454.78	2177400.65	-	0.1	данные отсутствуют	данные отсутствуют	
5	478455.07	2177403.95	-	0.1	данные отсутствуют	данные отсутствуют	



ДОКУМЕНТ ПОДПИСАН  
ЭЛЕКТРОННОЙ ПОДПИСЬЮ

Сертификат: 0091AAF5A599507BC7E6D39D2DFA052F9A

Владелец: ФЕДЕРАЛЬНАЯ СЛУЖБА ГОСУДАРСТВЕННОЙ  
РЕГИСТРАЦИИ, КАДАСТРА И КАРТОГРАФИИ  
Действителен: с 16.09.2025 по 10.12.2026

полное наименование должности

инициалы, фамилия



Здание							
вид объекта недвижимости							
Лист № 5 раздела 5.1		Всего листов раздела 5.1: 6		Всего разделов: 6		Всего листов выписки: 46	
27.10.2025г. № КУВИ-001/2025-197755073							
Кадастровый номер:			50:11:0020303:620				
6	478453.03	2177405.19	-	0.1	данные отсутствуют	данные отсутствуют	
7	478455.43	2177409.1	-	0.1	данные отсутствуют	данные отсутствуют	
8	478426.69	2177426.96	-	0.1	данные отсутствуют	данные отсутствуют	
9	478425.36	2177429.45	-	0.1	данные отсутствуют	данные отсутствуют	
10	478422.27	2177429.6	-	0.1	данные отсутствуют	данные отсутствуют	
11	478421.44	2177428.42	-	0.1	данные отсутствуют	данные отсутствуют	
12	478413.21	2177433.54	-	0.1	данные отсутствуют	данные отсутствуют	
13	478405.25	2177420.69	-	0.1	данные отсутствуют	данные отсутствуют	
14	478417.61	2177413.03	-	0.1	данные отсутствуют	данные отсутствуют	
15	478416.86	2177411.83	-	0.1	данные отсутствуют	данные отсутствуют	
16	478445.93	2177393.75	-	0.1	данные отсутствуют	данные отсутствуют	
1	478449.44	2177399.44	-	0.1	данные отсутствуют	данные отсутствуют	
2. Сведения о предельных высоте и глубине конструктивных элементов объекта недвижимости							
Предельная глубина конструктивных элементов объекта недвижимости, м				данные отсутствуют			
Предельная высота конструктивных элементов объекта недвижимости, м				данные отсутствуют			



ДОКУМЕНТ ПОДПИСАН  
ЭЛЕКТРОННОЙ ПОДПИСЬЮ

Сертификат: 0091AAF5A599507BC7E6D39D2DFA052F9A

Владелец: ФЕДЕРАЛЬНАЯ СЛУЖБА ГОСУДАРСТВЕННОЙ  
РЕГИСТРАЦИИ, КАДАСТРА И КАРТОГРАФИИ  
Действителен: с 16.09.2025 по 10.12.2026

полное наименование должности

инициалы, фамилия

Здание							
вид объекта недвижимости							
Лист № 6 раздела 5.1		Всего листов раздела 5.1: 6		Всего разделов: 6		Всего листов выписки: 46	
27.10.2025г. № КУВИ-001/2025-197755073							
Кадастровый номер:				50:11:0020303:620			
3. Сведения о характерных точках пересечения контура объекта недвижимости с контуром (контурами) иных зданий, сооружений, объектов незавершенного строительства							
Система координат 50.2, 00.0							
Номера характерных точек контура	Координаты, м		Средняя квадратическая погрешность определения координат характерных точек контура, м	Глубина, высота, м		Кадастровые номера иных объектов недвижимости, с контурами которых пересекается контур данного объекта недвижимости	
	X	Y		H1	H2		
1	2	3	4	5	6	7	
данные отсутствуют	данные отсутствуют	данные отсутствуют	данные отсутствуют	данные отсутствуют	данные отсутствуют	данные отсутствуют	

полное наименование должности	 ДОКУМЕНТ ПОДПИСАН ЭЛЕКТРОННОЙ ПОДПИСЬЮ Сертификат: 0091AAF5A599507BC7E6D39D2DFA052F9A Владелец: ФЕДЕРАЛЬНАЯ СЛУЖБА ГОСУДАРСТВЕННОЙ РЕГИСТРАЦИИ, КАДАСТРА И КАРТОГРАФИИ Действителен: с 16.09.2025 по 10.12.2026	инициалы, фамилия

Выписка из Единого государственного реестра недвижимости об объекте недвижимости  
Перечень помещений, машино-мест, расположенных в здании, сооружении

Здание			
вид объекта недвижимости			
Лист № 1 раздела 7	Всего листов раздела 7: 2	Всего разделов: 6	Всего листов выписки: 46
27.10.2025г. № КУВИ-001/2025-197755073			
Кадастровый номер:		50:11:0020303:620	

N п/п	Кадастровый номер помещения, машино-места	Номер этажа (этажей)	Обозначение (номер) помещения, машино-места на поэтажном плане	Назначение помещения	Вид разрешенного использования	Площадь, м2
1	50:11:0020303:1798	03	307	Нежилое	данные отсутствуют	20.6
2	50:11:0020303:1799	03	308	Нежилое	данные отсутствуют	31.9
3	50:11:0020303:1800	03	309	Нежилое	данные отсутствуют	32.6
4	50:11:0020303:1801	03	310	Нежилое	данные отсутствуют	33
5	50:11:0020303:1802	03	311	Нежилое	данные отсутствуют	32.9
6	50:11:0020303:1803	03	312	Нежилое	данные отсутствуют	32.6
7	50:11:0020303:1804	02	201	Нежилое	данные отсутствуют	21.4
8	50:11:0020303:1805	02	202	Нежилое	данные отсутствуют	21.3
9	50:11:0020303:1806	02	209	Нежилое	данные отсутствуют	31.9
10	50:11:0020303:1807	02	210	Нежилое	данные отсутствуют	32
11	50:11:0020303:1808	02	211	Нежилое	данные отсутствуют	31.8
12	50:11:0020303:1809	02	212	Нежилое	данные отсутствуют	31.9
13	50:11:0020303:1810	02	213	Нежилое	данные отсутствуют	31.8
14	50:11:0020303:1811	02	204	Нежилое	данные отсутствуют	20.6
15	50:11:0020303:1812	02	205	Нежилое	данные отсутствуют	21.3
16	50:11:0020303:1813	02	206	Нежилое	данные отсутствуют	21.1
17	50:11:0020303:1814	02	207	Нежилое	данные отсутствуют	20.6
18	50:11:0020303:1815	02	208	Нежилое	данные отсутствуют	53.7
19	50:11:0020303:1816	02	203	Нежилое	данные отсутствуют	20.5
20	50:11:0020303:1817	02	214	Нежилое	данные отсутствуют	32.4
21	50:11:0020303:1818	02	215	Нежилое	данные отсутствуют	29
22	50:11:0020303:1819	03	301	Нежилое	данные отсутствуют	22.3
23	50:11:0020303:1820	03	302	Нежилое	данные отсутствуют	21.9
24	50:11:0020303:1821	03	303	Нежилое	данные отсутствуют	21.4
25	50:11:0020303:1822	03	304	Нежилое	данные отсутствуют	21.9
26	50:11:0020303:1823	03	305	Нежилое	данные отсутствуют	22.3



ДОКУМЕНТ ПОДПИСАН  
ЭЛЕКТРОННОЙ ПОДПИСЬЮ

Сертификат: 0091AAF5A599507BC7E6D39D2DFA052F9A

Владелец: ФЕДЕРАЛЬНАЯ СЛУЖБА ГОСУДАРСТВЕННОЙ  
РЕГИСТРАЦИИ, КАДАСТРА И КАРТОГРАФИИ  
Действителен: с 16.09.2025 по 10.12.2026

полное наименование должности

инициалы, фамилия

Здание						
вид объекта недвижимости						
Лист № 2 раздела 7		Всего листов раздела 7: 2		Всего разделов: 6		Всего листов выписки: 46
27.10.2025г. № КУВИ-001/2025-197755073						
Кадастровый номер:			50:11:0020303:620			
27	50:11:0020303:1824	03	306	Нежилое	данные отсутствуют	21.6
28	50:11:0020303:1825	03	313	Нежилое	данные отсутствуют	32.4
29	50:11:0020303:1826	03	314	Нежилое	данные отсутствуют	32.5
30	50:11:0020303:1827	03	315	Нежилое	данные отсутствуют	30.6
31	50:11:0020303:1828	03	316	Нежилое	данные отсутствуют	29.8
32	50:11:0020303:1829	03	317	Нежилое	данные отсутствуют	19.4
33	50:11:0020303:1830	1	II	Нежилое	данные отсутствуют	456.5
34	50:11:0020303:1831	01	III	Нежилое	данные отсутствуют	43.5



ДОКУМЕНТ ПОДПИСАН  
ЭЛЕКТРОННОЙ ПОДПИСЬЮ

Сертификат: 0091AAF5A599507BC7E6D39D2DFA052F9A


Владелец: ФЕДЕРАЛЬНАЯ СЛУЖБА ГОСУДАРСТВЕННОЙ  
РЕГИСТРАЦИИ, КАДАСТРА И КАРТОГРАФИИ  
Действителен: с 16.09.2025 по 10.12.2026

полное наименование должности


инициалы, фамилия

Выписка из Единого государственного реестра недвижимости об объекте недвижимости  
План расположения помещения, машино-места на этаже (плане этажа)

Здание			
вид объекта недвижимости			
Лист № 1 раздела 8	Всего листов раздела 8: 34	Всего разделов: 6	Всего листов выписки: 46
27.10.2025г. № КУВИ-001/2025-197755073			
Кадастровый номер: 50:11:0020303:620		Номер этажа (этажей): 03	

полное наименование должности	<div><p>ДОКУМЕНТ ПОДПИСАН ЭЛЕКТРОННОЙ ПОДПИСЬЮ</p><p>Сертификат: 0091AAF5A599507BC7E6D39D2DFA052F9A</p><p>Владелец: ФЕДЕРАЛЬНАЯ СЛУЖБА ГОСУДАРСТВЕННОЙ РЕГИСТРАЦИИ, КАДАСТРА И КАРТОГРАФИИ</p><p>Действителен: с 16.09.2025 по 10.12.2026</p></div>	инициалы, фамилия

Здание			
вид объекта недвижимости			
Лист № 2 раздела 8	Всего листов раздела 8: 34	Всего разделов: 6	Всего листов выписки: 46
27.10.2025г. № КУВИ-001/2025-197755073			
Кадастровый номер: 50:11:0020303:620		Номер этажа (этажей): 03	

полное наименование должности	 ДОКУМЕНТ ПОДПИСАН ЭЛЕКТРОННОЙ ПОДПИСЬЮ Сертификат: 0091AAF5A599507BC7E6D39D2DFA052F9A Владелец: ФЕДЕРАЛЬНАЯ СЛУЖБА ГОСУДАРСТВЕННОЙ РЕГИСТРАЦИИ, КАДАСТРА И КАРТОГРАФИИ Действителен: с 16.09.2025 по 10.12.2026	инициалы, фамилия

Здание			
вид объекта недвижимости			
Лист № 3 раздела 8	Всего листов раздела 8: 34	Всего разделов: 6	Всего листов выписки: 46
27.10.2025г. № КУВИ-001/2025-197755073			
Кадастровый номер: 50:11:0020303:620		Номер этажа (этажей): 03	


полное наименование должности	 ДОКУМЕНТ ПОДПИСАН ЭЛЕКТРОННОЙ ПОДПИСЬЮ Сертификат: 0091AAF5A599507BC7E6D39D2DFA052F9A Владелец: ФЕДЕРАЛЬНАЯ СЛУЖБА ГОСУДАРСТВЕННОЙ РЕГИСТРАЦИИ, КАДАСТРА И КАРТОГРАФИИ Действителен: с 16.09.2025 по 10.12.2026	инициалы, фамилия

Здание			
вид объекта недвижимости			
Лист № 4 раздела 8	Всего листов раздела 8: 34	Всего разделов: 6	Всего листов выписки: 46
27.10.2025г. № КУВИ-001/2025-197755073			
Кадастровый номер: 50:11:0020303:620		Номер этажа (этажей): 03	

полное наименование должности	 ДОКУМЕНТ ПОДПИСАН ЭЛЕКТРОННОЙ ПОДПИСЬЮ Сертификат: 0091AAF5A599507BC7E6D39D2DFA052F9A Владелец: ФЕДЕРАЛЬНАЯ СЛУЖБА ГОСУДАРСТВЕННОЙ РЕГИСТРАЦИИ, КАДАСТРА И КАРТОГРАФИИ Действителен: с 16.09.2025 по 10.12.2026	инициалы, фамилия



Здание			
вид объекта недвижимости			
Лист № 5 раздела 8	Всего листов раздела 8: 34	Всего разделов: 6	Всего листов выписки: 46
27.10.2025г. № КУВИ-001/2025-197755073			
Кадастровый номер: 50:11:0020303:620		Номер этажа (этажей): 03	

полное наименование должности	 ДОКУМЕНТ ПОДПИСАН ЭЛЕКТРОННОЙ ПОДПИСЬЮ Сертификат: 0091AAF5A599507BC7E6D39D2DFA052F9A Владелец: ФЕДЕРАЛЬНАЯ СЛУЖБА ГОСУДАРСТВЕННОЙ РЕГИСТРАЦИИ, КАДАСТРА И КАРТОГРАФИИ Действителен: с 16.09.2025 по 10.12.2026	инициалы, фамилия

Здание			
вид объекта недвижимости			
Лист № 6 раздела 8	Всего листов раздела 8: 34	Всего разделов: 6	Всего листов выписки: 46
27.10.2025г. № КУВИ-001/2025-197755073			
Кадастровый номер: 50:11:0020303:620		Номер этажа (этажей): 03	

полное наименование должности	 ДОКУМЕНТ ПОДПИСАН ЭЛЕКТРОННОЙ ПОДПИСЬЮ Сертификат: 0091AAF5A599507BC7E6D39D2DFA052F9A Владелец: ФЕДЕРАЛЬНАЯ СЛУЖБА ГОСУДАРСТВЕННОЙ РЕГИСТРАЦИИ, КАДАСТРА И КАРТОГРАФИИ Действителен: с 16.09.2025 по 10.12.2026	инициалы, фамилия

Здание			
вид объекта недвижимости			
Лист № 7 раздела 8	Всего листов раздела 8: 34	Всего разделов: 6	Всего листов выписки: 46
27.10.2025г. № КУВИ-001/2025-197755073			
Кадастровый номер: 50:11:0020303:620		Номер этажа (этажей): 02	

полное наименование должности	 ДОКУМЕНТ ПОДПИСАН ЭЛЕКТРОННОЙ ПОДПИСЬЮ Сертификат: 0091AAF5A599507BC7E6D39D2DFA052F9A Владелец: ФЕДЕРАЛЬНАЯ СЛУЖБА ГОСУДАРСТВЕННОЙ РЕГИСТРАЦИИ, КАДАСТРА И КАРТОГРАФИИ Действителен: с 16.09.2025 по 10.12.2026	инициалы, фамилия


Здание			
вид объекта недвижимости			
Лист № 8 раздела 8	Всего листов раздела 8: 34	Всего разделов: 6	Всего листов выписки: 46
27.10.2025г. № КУВИ-001/2025-197755073			
Кадастровый номер: 50:11:0020303:620		Номер этажа (этажей): 02	

полное наименование должности	 ДОКУМЕНТ ПОДПИСАН ЭЛЕКТРОННОЙ ПОДПИСЬЮ Сертификат: 0091AAF5A599507BC7E6D39D2DFA052F9A Владелец: ФЕДЕРАЛЬНАЯ СЛУЖБА ГОСУДАРСТВЕННОЙ РЕГИСТРАЦИИ, КАДАСТРА И КАРТОГРАФИИ Действителен: с 16.09.2025 по 10.12.2026	инициалы, фамилия

Здание			
вид объекта недвижимости			
Лист № 9 раздела 8	Всего листов раздела 8: 34	Всего разделов: 6	Всего листов выписки: 46
27.10.2025г. № КУВИ-001/2025-197755073			
Кадастровый номер: 50:11:0020303:620		Номер этажа (этажей): 02	

полное наименование должности	 ДОКУМЕНТ ПОДПИСАН ЭЛЕКТРОННОЙ ПОДПИСЬЮ Сертификат: 0091AAF5A599507BC7E6D39D2DFA052F9A Владелец: ФЕДЕРАЛЬНАЯ СЛУЖБА ГОСУДАРСТВЕННОЙ РЕГИСТРАЦИИ, КАДАСТРА И КАРТОГРАФИИ Действителен: с 16.09.2025 по 10.12.2026	инициалы, фамилия

Здание			
вид объекта недвижимости			
Лист № 10 раздела 8	Всего листов раздела 8: 34	Всего разделов: 6	Всего листов выписки: 46
27.10.2025г. № КУВИ-001/2025-197755073			
Кадастровый номер: 50:11:0020303:620		Номер этажа (этажей): 02	

полное наименование должности	 ДОКУМЕНТ ПОДПИСАН ЭЛЕКТРОННОЙ ПОДПИСЬЮ Сертификат: 0091AAF5A599507BC7E6D39D2DFA052F9A Владелец: ФЕДЕРАЛЬНАЯ СЛУЖБА ГОСУДАРСТВЕННОЙ РЕГИСТРАЦИИ, КАДАСТРА И КАРТОГРАФИИ Действителен: с 16.09.2025 по 10.12.2026	инициалы, фамилия

Здание			
вид объекта недвижимости			
Лист № 11 раздела 8	Всего листов раздела 8: 34	Всего разделов: 6	Всего листов выписки: 46
27.10.2025г. № КУВИ-001/2025-197755073			
Кадастровый номер: 50:11:0020303:620		Номер этажа (этажей): 02	

полное наименование должности	 ДОКУМЕНТ ПОДПИСАН ЭЛЕКТРОННОЙ ПОДПИСЬЮ Сертификат: 0091AAF5A599507BC7E6D39D2DFA052F9A Владелец: ФЕДЕРАЛЬНАЯ СЛУЖБА ГОСУДАРСТВЕННОЙ РЕГИСТРАЦИИ, КАДАСТРА И КАРТОГРАФИИ Действителен: с 16.09.2025 по 10.12.2026	инициалы, фамилия

Здание			
вид объекта недвижимости			
Лист № 12 раздела 8	Всего листов раздела 8: 34	Всего разделов: 6	Всего листов выписки: 46
27.10.2025г. № КУВИ-001/2025-197755073			
Кадастровый номер: 50:11:0020303:620		Номер этажа (этажей): 02	

полное наименование должности	 ДОКУМЕНТ ПОДПИСАН ЭЛЕКТРОННОЙ ПОДПИСЬЮ Сертификат: 0091AAF5A599507BC7E6D39D2DFA052F9A Владелец: ФЕДЕРАЛЬНАЯ СЛУЖБА ГОСУДАРСТВЕННОЙ РЕГИСТРАЦИИ, КАДАСТРА И КАРТОГРАФИИ Действителен: с 16.09.2025 по 10.12.2026	инициалы, фамилия



Здание			
вид объекта недвижимости			
Лист № 13 раздела 8	Всего листов раздела 8: 34	Всего разделов: 6	Всего листов выписки: 46
27.10.2025г. № КУВИ-001/2025-197755073			
Кадастровый номер: 50:11:0020303:620		Номер этажа (этажей): 02	

полное наименование должности	 ДОКУМЕНТ ПОДПИСАН ЭЛЕКТРОННОЙ ПОДПИСЬЮ Сертификат: 0091AAF5A599507BC7E6D39D2DFA052F9A Владелец: ФЕДЕРАЛЬНАЯ СЛУЖБА ГОСУДАРСТВЕННОЙ РЕГИСТРАЦИИ, КАДАСТРА И КАРТОГРАФИИ Действителен: с 16.09.2025 по 10.12.2026	инициалы, фамилия

Здание			
вид объекта недвижимости			
Лист № 14 раздела 8	Всего листов раздела 8: 34	Всего разделов: 6	Всего листов выписки: 46
27.10.2025г. № КУВИ-001/2025-197755073			
Кадастровый номер: 50:11:0020303:620		Номер этажа (этажей): 02	

полное наименование должности	 ДОКУМЕНТ ПОДПИСАН ЭЛЕКТРОННОЙ ПОДПИСЬЮ Сертификат: 0091AAF5A599507BC7E6D39D2DFA052F9A Владелец: ФЕДЕРАЛЬНАЯ СЛУЖБА ГОСУДАРСТВЕННОЙ РЕГИСТРАЦИИ, КАДАСТРА И КАРТОГРАФИИ Действителен: с 16.09.2025 по 10.12.2026	инициалы, фамилия

Здание			
вид объекта недвижимости			
Лист № 15 раздела 8	Всего листов раздела 8: 34	Всего разделов: 6	Всего листов выписки: 46
27.10.2025г. № КУВИ-001/2025-197755073			
Кадастровый номер: 50:11:0020303:620		Номер этажа (этажей): 02	

полное наименование должности	 ДОКУМЕНТ ПОДПИСАН ЭЛЕКТРОННОЙ ПОДПИСЬЮ Сертификат: 0091AAF5A599507BC7E6D39D2DFA052F9A Владелец: ФЕДЕРАЛЬНАЯ СЛУЖБА ГОСУДАРСТВЕННОЙ РЕГИСТРАЦИИ, КАДАСТРА И КАРТОГРАФИИ Действителен: с 16.09.2025 по 10.12.2026	инициалы, фамилия


Здание			
вид объекта недвижимости			
Лист № 16 раздела 8	Всего листов раздела 8: 34	Всего разделов: 6	Всего листов выписки: 46
27.10.2025г. № КУВИ-001/2025-197755073			
Кадастровый номер: 50:11:0020303:620		Номер этажа (этажей): 02	

полное наименование должности	 ДОКУМЕНТ ПОДПИСАН ЭЛЕКТРОННОЙ ПОДПИСЬЮ Сертификат: 0091AAF5A599507BC7E6D39D2DFA052F9A Владелец: ФЕДЕРАЛЬНАЯ СЛУЖБА ГОСУДАРСТВЕННОЙ РЕГИСТРАЦИИ, КАДАСТРА И КАРТОГРАФИИ Действителен: с 16.09.2025 по 10.12.2026	инициалы, фамилия

Здание			
вид объекта недвижимости			
Лист № 17 раздела 8	Всего листов раздела 8: 34	Всего разделов: 6	Всего листов выписки: 46
27.10.2025г. № КУВИ-001/2025-197755073			
Кадастровый номер: 50:11:0020303:620		Номер этажа (этажей): 02	

полное наименование должности	 ДОКУМЕНТ ПОДПИСАН ЭЛЕКТРОННОЙ ПОДПИСЬЮ Сертификат: 0091AAF5A599507BC7E6D39D2DFA052F9A Владелец: ФЕДЕРАЛЬНАЯ СЛУЖБА ГОСУДАРСТВЕННОЙ РЕГИСТРАЦИИ, КАДАСТРА И КАРТОГРАФИИ Действителен: с 16.09.2025 по 10.12.2026	инициалы, фамилия

Здание			
вид объекта недвижимости			
Лист № 18 раздела 8	Всего листов раздела 8: 34	Всего разделов: 6	Всего листов выписки: 46
27.10.2025г. № КУВИ-001/2025-197755073			
Кадастровый номер: 50:11:0020303:620		Номер этажа (этажей): 02	

полное наименование должности	 ДОКУМЕНТ ПОДПИСАН ЭЛЕКТРОННОЙ ПОДПИСЬЮ Сертификат: 0091AAF5A599507BC7E6D39D2DFA052F9A Владелец: ФЕДЕРАЛЬНАЯ СЛУЖБА ГОСУДАРСТВЕННОЙ РЕГИСТРАЦИИ, КАДАСТРА И КАРТОГРАФИИ Действителен: с 16.09.2025 по 10.12.2026	инициалы, фамилия

Здание			
вид объекта недвижимости			
Лист № 19 раздела 8	Всего листов раздела 8: 34	Всего разделов: 6	Всего листов выписки: 46
27.10.2025г. № КУВИ-001/2025-197755073			
Кадастровый номер: 50:11:0020303:620		Номер этажа (этажей): 02	


полное наименование должности	 ДОКУМЕНТ ПОДПИСАН ЭЛЕКТРОННОЙ ПОДПИСЬЮ Сертификат: 0091AAF5A599507BC7E6D39D2DFA052F9A Владелец: ФЕДЕРАЛЬНАЯ СЛУЖБА ГОСУДАРСТВЕННОЙ РЕГИСТРАЦИИ, КАДАСТРА И КАРТОГРАФИИ Действителен: с 16.09.2025 по 10.12.2026	инициалы, фамилия

Здание			
вид объекта недвижимости			
Лист № 20 раздела 8	Всего листов раздела 8: 34	Всего разделов: 6	Всего листов выписки: 46
27.10.2025г. № КУВИ-001/2025-197755073			
Кадастровый номер: 50:11:0020303:620		Номер этажа (этажей): 02	

полное наименование должности	 ДОКУМЕНТ ПОДПИСАН ЭЛЕКТРОННОЙ ПОДПИСЬЮ Сертификат: 0091AAF5A599507BC7E6D39D2DFA052F9A Владелец: ФЕДЕРАЛЬНАЯ СЛУЖБА ГОСУДАРСТВЕННОЙ РЕГИСТРАЦИИ, КАДАСТРА И КАРТОГРАФИИ Действителен: с 16.09.2025 по 10.12.2026	инициалы, фамилия



Здание			
вид объекта недвижимости			
Лист № 21 раздела 8	Всего листов раздела 8: 34	Всего разделов: 6	Всего листов выписки: 46
27.10.2025г. № КУВИ-001/2025-197755073			
Кадастровый номер: 50:11:0020303:620		Номер этажа (этажей): 02	

полное наименование должности	 ДОКУМЕНТ ПОДПИСАН ЭЛЕКТРОННОЙ ПОДПИСЬЮ Сертификат: 0091AAF5A599507BC7E6D39D2DFA052F9A Владелец: ФЕДЕРАЛЬНАЯ СЛУЖБА ГОСУДАРСТВЕННОЙ РЕГИСТРАЦИИ, КАДАСТРА И КАРТОГРАФИИ Действителен: с 16.09.2025 по 10.12.2026	инициалы, фамилия

Здание			
вид объекта недвижимости			
Лист № 22 раздела 8	Всего листов раздела 8: 34	Всего разделов: 6	Всего листов выписки: 46
27.10.2025г. № КУВИ-001/2025-197755073			
Кадастровый номер: 50:11:0020303:620		Номер этажа (этажей): 03	

полное наименование должности	 ДОКУМЕНТ ПОДПИСАН ЭЛЕКТРОННОЙ ПОДПИСЬЮ Сертификат: 0091AAF5A599507BC7E6D39D2DFA052F9A Владелец: ФЕДЕРАЛЬНАЯ СЛУЖБА ГОСУДАРСТВЕННОЙ РЕГИСТРАЦИИ, КАДАСТРА И КАРТОГРАФИИ Действителен: с 16.09.2025 по 10.12.2026	инициалы, фамилия

Здание			
вид объекта недвижимости			
Лист № 23 раздела 8	Всего листов раздела 8: 34	Всего разделов: 6	Всего листов выписки: 46
27.10.2025г. № КУВИ-001/2025-197755073			
Кадастровый номер: 50:11:0020303:620		Номер этажа (этажей): 03	

полное наименование должности	 ДОКУМЕНТ ПОДПИСАН ЭЛЕКТРОННОЙ ПОДПИСЬЮ Сертификат: 0091AAF5A599507BC7E6D39D2DFA052F9A Владелец: ФЕДЕРАЛЬНАЯ СЛУЖБА ГОСУДАРСТВЕННОЙ РЕГИСТРАЦИИ, КАДАСТРА И КАРТОГРАФИИ Действителен: с 16.09.2025 по 10.12.2026	инициалы, фамилия


Здание			
вид объекта недвижимости			
Лист № 24 раздела 8	Всего листов раздела 8: 34	Всего разделов: 6	Всего листов выписки: 46
27.10.2025г. № КУВИ-001/2025-197755073			
Кадастровый номер: 50:11:0020303:620		Номер этажа (этажей): 03	

полное наименование должности	 ДОКУМЕНТ ПОДПИСАН ЭЛЕКТРОННОЙ ПОДПИСЬЮ Сертификат: 0091AAF5A599507BC7E6D39D2DFA052F9A Владелец: ФЕДЕРАЛЬНАЯ СЛУЖБА ГОСУДАРСТВЕННОЙ РЕГИСТРАЦИИ, КАДАСТРА И КАРТОГРАФИИ Действителен: с 16.09.2025 по 10.12.2026	инициалы, фамилия

Здание			
вид объекта недвижимости			
Лист № 25 раздела 8	Всего листов раздела 8: 34	Всего разделов: 6	Всего листов выписки: 46
27.10.2025г. № КУВИ-001/2025-197755073			
Кадастровый номер: 50:11:0020303:620		Номер этажа (этажей): 03	

полное наименование должности	 ДОКУМЕНТ ПОДПИСАН ЭЛЕКТРОННОЙ ПОДПИСЬЮ Сертификат: 0091AAF5A599507BC7E6D39D2DFA052F9A Владелец: ФЕДЕРАЛЬНАЯ СЛУЖБА ГОСУДАРСТВЕННОЙ РЕГИСТРАЦИИ, КАДАСТРА И КАРТОГРАФИИ Действителен: с 16.09.2025 по 10.12.2026	инициалы, фамилия

Здание			
вид объекта недвижимости			
Лист № 26 раздела 8	Всего листов раздела 8: 34	Всего разделов: 6	Всего листов выписки: 46
27.10.2025г. № КУВИ-001/2025-197755073			
Кадастровый номер: 50:11:0020303:620		Номер этажа (этажей): 03	

полное наименование должности	 ДОКУМЕНТ ПОДПИСАН ЭЛЕКТРОННОЙ ПОДПИСЬЮ Сертификат: 0091AAF5A599507BC7E6D39D2DFA052F9A Владелец: ФЕДЕРАЛЬНАЯ СЛУЖБА ГОСУДАРСТВЕННОЙ РЕГИСТРАЦИИ, КАДАСТРА И КАРТОГРАФИИ Действителен: с 16.09.2025 по 10.12.2026	инициалы, фамилия

Здание			
вид объекта недвижимости			
Лист № 27 раздела 8	Всего листов раздела 8: 34	Всего разделов: 6	Всего листов выписки: 46
27.10.2025г. № КУВИ-001/2025-197755073			
Кадастровый номер: 50:11:0020303:620		Номер этажа (этажей): 03	


полное наименование должности	 ДОКУМЕНТ ПОДПИСАН ЭЛЕКТРОННОЙ ПОДПИСЬЮ Сертификат: 0091AAF5A599507BC7E6D39D2DFA052F9A Владелец: ФЕДЕРАЛЬНАЯ СЛУЖБА ГОСУДАРСТВЕННОЙ РЕГИСТРАЦИИ, КАДАСТРА И КАРТОГРАФИИ Действителен: с 16.09.2025 по 10.12.2026	инициалы, фамилия

Здание			
вид объекта недвижимости			
Лист № 28 раздела 8	Всего листов раздела 8: 34	Всего разделов: 6	Всего листов выписки: 46
27.10.2025г. № КУВИ-001/2025-197755073			
Кадастровый номер: 50:11:0020303:620		Номер этажа (этажей): 03	

полное наименование должности	 ДОКУМЕНТ ПОДПИСАН ЭЛЕКТРОННОЙ ПОДПИСЬЮ Сертификат: 0091AAF5A599507BC7E6D39D2DFA052F9A Владелец: ФЕДЕРАЛЬНАЯ СЛУЖБА ГОСУДАРСТВЕННОЙ РЕГИСТРАЦИИ, КАДАСТРА И КАРТОГРАФИИ Действителен: с 16.09.2025 по 10.12.2026	инициалы, фамилия



Здание			
вид объекта недвижимости			
Лист № 29 раздела 8	Всего листов раздела 8: 34	Всего разделов: 6	Всего листов выписки: 46
27.10.2025г. № КУВИ-001/2025-197755073			
Кадастровый номер: 50:11:0020303:620		Номер этажа (этажей): 03	

полное наименование должности	 ДОКУМЕНТ ПОДПИСАН ЭЛЕКТРОННОЙ ПОДПИСЬЮ Сертификат: 0091AAF5A599507BC7E6D39D2DFA052F9A Владелец: ФЕДЕРАЛЬНАЯ СЛУЖБА ГОСУДАРСТВЕННОЙ РЕГИСТРАЦИИ, КАДАСТРА И КАРТОГРАФИИ Действителен: с 16.09.2025 по 10.12.2026	инициалы, фамилия

Здание			
вид объекта недвижимости			
Лист № 30 раздела 8	Всего листов раздела 8: 34	Всего разделов: 6	Всего листов выписки: 46
27.10.2025г. № КУВИ-001/2025-197755073			
Кадастровый номер: 50:11:0020303:620		Номер этажа (этажей): 03	

полное наименование должности	 ДОКУМЕНТ ПОДПИСАН ЭЛЕКТРОННОЙ ПОДПИСЬЮ Сертификат: 0091AAF5A599507BC7E6D39D2DFA052F9A Владелец: ФЕДЕРАЛЬНАЯ СЛУЖБА ГОСУДАРСТВЕННОЙ РЕГИСТРАЦИИ, КАДАСТРА И КАРТОГРАФИИ Действителен: с 16.09.2025 по 10.12.2026	инициалы, фамилия

Здание			
вид объекта недвижимости			
Лист № 31 раздела 8	Всего листов раздела 8: 34	Всего разделов: 6	Всего листов выписки: 46
27.10.2025г. № КУВИ-001/2025-197755073			
Кадастровый номер: 50:11:0020303:620		Номер этажа (этажей): 03	

полное наименование должности	 ДОКУМЕНТ ПОДПИСАН ЭЛЕКТРОННОЙ ПОДПИСЬЮ Сертификат: 0091AAF5A599507BC7E6D39D2DFA052F9A Владелец: ФЕДЕРАЛЬНАЯ СЛУЖБА ГОСУДАРСТВЕННОЙ РЕГИСТРАЦИИ, КАДАСТРА И КАРТОГРАФИИ Действителен: с 16.09.2025 по 10.12.2026	инициалы, фамилия


Здание			
вид объекта недвижимости			
Лист № 32 раздела 8	Всего листов раздела 8: 34	Всего разделов: 6	Всего листов выписки: 46
27.10.2025г. № КУВИ-001/2025-197755073			
Кадастровый номер: 50:11:0020303:620		Номер этажа (этажей): 03	

полное наименование должности	 ДОКУМЕНТ ПОДПИСАН ЭЛЕКТРОННОЙ ПОДПИСЬЮ Сертификат: 0091AAF5A599507BC7E6D39D2DFA052F9A Владелец: ФЕДЕРАЛЬНАЯ СЛУЖБА ГОСУДАРСТВЕННОЙ РЕГИСТРАЦИИ, КАДАСТРА И КАРТОГРАФИИ Действителен: с 16.09.2025 по 10.12.2026	инициалы, фамилия

Здание			
вид объекта недвижимости			
Лист № 33 раздела 8	Всего листов раздела 8: 34	Всего разделов: 6	Всего листов выписки: 46
27.10.2025г. № КУВИ-001/2025-197755073			
Кадастровый номер: 50:11:0020303:620		Номер этажа (этажей):	

полное наименование должности	 ДОКУМЕНТ ПОДПИСАН ЭЛЕКТРОННОЙ ПОДПИСЬЮ Сертификат: 0091AAF5A599507BC7E6D39D2DFA052F9A Владелец: ФЕДЕРАЛЬНАЯ СЛУЖБА ГОСУДАРСТВЕННОЙ РЕГИСТРАЦИИ, КАДАСТРА И КАРТОГРАФИИ Действителен: с 16.09.2025 по 10.12.2026	инициалы, фамилия

Здание			
вид объекта недвижимости			
Лист № 34 раздела 8	Всего листов раздела 8: 34	Всего разделов: 6	Всего листов выписки: 46
27.10.2025г. № КУВИ-001/2025-197755073			
Кадастровый номер: 50:11:0020303:620		Номер этажа (этажей): 01	

полное наименование должности	 ДОКУМЕНТ ПОДПИСАН ЭЛЕКТРОННОЙ ПОДПИСЬЮ Сертификат: 0091AAF5A599507BC7E6D39D2DFA052F9A Владелец: ФЕДЕРАЛЬНАЯ СЛУЖБА ГОСУДАРСТВЕННОЙ РЕГИСТРАЦИИ, КАДАСТРА И КАРТОГРАФИИ Действителен: с 16.09.2025 по 10.12.2026	инициалы, фамилия