

Филиал публично-правовой компании "Роскадастр" по Московской области

полное наименование органа регистрации прав

Выписка из Единого государственного реестра недвижимости об объекте недвижимости

Сведения о характеристиках объекта недвижимости

На основании запроса от 10.04.2025, поступившего на рассмотрение 10.04.2025, сообщаем, что согласно записям Единого государственного реестра недвижимости:

Раздел 1 Лист 1

Земельный участок			
вид объекта недвижимости			
Лист № 1 раздела 1	Всего листов раздела 1: 5	Всего разделов: 8	Всего листов выписки: 24
10.04.2025г. № КУВИ-001/2025-87203373			
Кадастровый номер:	50:52:0030101:528		
Номер кадастрового квартала:	50:52:0030101		
Дата присвоения кадастрового номера:	21.09.2022		
Ранее присвоенный государственный учетный номер:	данные отсутствуют		
Адрес:	Российская Федерация, Московская область, городской округ Жуковский, город Жуковский, улица Туполева, участок № 36		
Площадь:	11989 +/- 38		
Кадастровая стоимость, руб.:	36056198.16		
Кадастровые номера расположенных в пределах земельного участка объектов недвижимости:	50:52:0030103:1245		
Кадастровые номера объектов недвижимости, из которых образован объект недвижимости:	50:52:0030101:216		
Кадастровые номера образованных объектов недвижимости:	данные отсутствуют		
Категория земель:	Земли населенных пунктов		
Виды разрешенного использования:	Социальное обслуживание		
Сведения о кадастровом инженере:	Чаплыгина Юлия Сергеевна, СНИЛС 000-000-000 00, дата завершения кадастровых работ: 08.09.2022		
Сведения о лесах, водных объектах и об иных природных объектах, расположенных в пределах земельного участка:	данные отсутствуют		



ДОКУМЕНТ ПОДПИСАН  
ЭЛЕКТРОННОЙ ПОДПИСЬЮ

Сертификат: 009F0BDC181A023B64597F1E2579BEFB50

Владелец: ФЕДЕРАЛЬНАЯ СЛУЖБА ГОСУДАРСТВЕННОЙ  
РЕГИСТРАЦИИ, КАДАСТРА И КАРТОГРАФИИ  
Действителен: с 02.08.2024 по 26.10.2025

полное наименование должности

инициалы, фамилия

Земельный участок			
вид объекта недвижимости			
Лист № 2 раздела 1	Всего листов раздела 1: 5	Всего разделов: 8	Всего листов выписки: 24
10.04.2025г. № КУВИ-001/2025-87203373			
Кадастровый номер:		50:52:0030101:528	
Сведения о том, что земельный участок полностью расположен в границах зоны с особыми условиями использования территории, территории объекта культурного наследия, публичного сервитута:		Земельный участок полностью расположен в границах зоны с реестровым номером 50:52-6.5 от 09.07.2014, ограничение использования земельного участка в пределах зоны: В пределах приаэродромной территории запрещается проектирование, строительство и развитие городских и сельских поселений, а также строительство и реконструкция промышленных, сельскохозяйственных объектов, объектов капитального и индивидуального жилищного строительства и иных объектов, без согласования в порядке установленном законодательством Российской Федерации. Запрещается размещать в полосах воздушных подходов на удалении до 30 км, а вне полос воздушных подходов - до 15 км от контрольной точки аэродрома объекты выбросов (размещения) отходов, животноводческие фермы, скотобойни и другие объекты, способствующие привлечению и массовому скоплению птиц. В пределах границ района аэродрома (вертодрома, посадочной площадки) запрещается строительство без согласования старшего авиационного начальника аэродрома (вертодрома, посадочной площадки): а) объектов высотой 50 м и более относительно уровня аэродрома (вертодрома); б) линий связи и электропередачи, а также других источников радио- и электромагнитных излучений, которые могут создавать помехи для работы радиотехнических средств; в) взрывоопасных объектов; г) факельных устройств для аварийного сжигания сбрасываемых газов высотой 50 м и более (с учетом возможной высоты выброса пламени); д) промышленных и иных предприятий и сооружений, деятельность которых может привести к ухудшению видимости в районе аэродрома (вертодрома). Строительство и размещение объектов вне района аэродрома (вертодрома), если их истинная высота превышает 50 м, согласовываются с территориальным органом Федерального агентства воздушного транспорта, вид/наименование: Зона с особыми условиями использования территорий - Приаэродромная территория аэродрома Москва (Домодедово), тип: Охранная зона транспорта, номер: б/н, решения: 1. дата решения: 24.02.2014, номер решения: б/н, наименование ОГВ/ОМСУ: ООО "СтройТрест" 2. дата решения: 02.04.2014, номер решения: 60/14, наименование ОГВ/ОМСУ: ООО "СтройТрест" 3. дата решения: 11.05.2011, номер решения: ЦИ1-7, наименование ОГВ/ОМСУ: ЗАО "Международный аэропорт Домодедово" 4. дата решения: 09.11.2010, номер решения: 243, наименование ОГВ/ОМСУ: Минтранс России 5. дата решения: 11.03.2010, номер решения: 138, наименование ОГВ/ОМСУ: Правительство Российской Федерации 6. дата решения: 22.04.2014, номер решения: б/н, наименование ОГВ/ОМСУ: Кадастровый инженер 7. дата решения: 29.05.2014, номер решения: РС1/01-01-7268/14, наименование ОГВ/ОМСУ: Управление Федеральной службы государственной регистрации, кадастра и картографии 8. дата решения: 22.04.2014, номер решения: б/н, наименование ОГВ/ОМСУ: Кадастровый инженер 9. дата решения: 24.07.2007, номер решения: 221-ФЗ, наименование ОГВ/ОМСУ: Правительство РФ 10. дата решения: 14.10.2016, номер решения: 11-2647/16, наименование ОГВ/ОМСУ:	
Сведения о том, что земельный участок полностью расположен в границах зоны с особыми условиями использования территории, территории объекта культурного наследия, публичного сервитута:		ФГБУ ФКП Росреестра 11. дата решения: 24.07.2007, номер решения: 221-ФЗ, наименование ОГВ/ОМСУ: Российская Федерация	



ДОКУМЕНТ ПОДПИСАН  
ЭЛЕКТРОННОЙ ПОДПИСЬЮ

Сертификат: 009F0BDC181A023B64597F1E2579BEFB50

Владелец: ФЕДЕРАЛЬНАЯ СЛУЖБА ГОСУДАРСТВЕННОЙ  
РЕГИСТРАЦИИ, КАДАСТРА И КАРТОГРАФИИ  
Действителен: с 02.08.2024 по 26.10.2025

полное наименование должности

инициалы, фамилия

Земельный участок			
вид объекта недвижимости			
Лист № 3 раздела 1	Всего листов раздела 1: 5	Всего разделов: 8	Всего листов выписки: 24
10.04.2025г. № КУВИ-001/2025-87203373			
Кадастровый номер:		50:52:0030101:528	
Сведения о том, что земельный участок расположен в границах особой экономической зоны, территории опережающего развития, зоны территориального развития в Российской Федерации, игровой зоны:		данные отсутствуют	
Сведения о том, что земельный участок расположен в границах особо охраняемой природной территории, Байкальской природной территории и ее экологических зон, лесопарковом зеленом поясе, охотничьего угодья, лесничества:		данные отсутствуют	
Сведения о расположении земельного участка и (или) расположенного на нем объекта недвижимости в границах территории, в отношении которой принято решение о резервировании земель для государственных или муниципальных нужд:		данные отсутствуют	
Сведения о результатах проведения государственного земельного надзора:		данные отсутствуют	
Сведения о расположении земельного участка в границах территории, в отношении которой утвержден проект межевания территории:		данные отсутствуют	
Условный номер земельного участка:		данные отсутствуют	
Сведения о принятии акта и (или) заключении договора, предусматривающих предоставление в соответствии с земельным законодательством исполнительным органом государственным органом власти или органом местного самоуправления, находящегося в государственной или муниципальной собственности земельного участка для строительства наемного дома социального использования или наемного дома коммерческого использования:		данные отсутствуют	
Сведения о том, что земельный участок или земельные участки образованы на основании решения об изъятии земельного участка и (или) расположенного на нем объекта недвижимости для государственных или муниципальных нужд:		данные отсутствуют	
Сведения о том, что земельный участок образован из земель или земельного участка, государственная собственность на которые не разграничена:		данные отсутствуют	



ДОКУМЕНТ ПОДПИСАН  
ЭЛЕКТРОННОЙ ПОДПИСЬЮ

Сертификат: 009F0BDC181A023B64597F1E2579BEFB50

Владелец: ФЕДЕРАЛЬНАЯ СЛУЖБА ГОСУДАРСТВЕННОЙ  
РЕГИСТРАЦИИ, КАДАСТРА И КАРТОГРАФИИ  
Действителен: с 02.08.2024 по 26.10.2025

полное наименование должности

инициалы, фамилия

Земельный участок			
вид объекта недвижимости			
Лист № 4 раздела 1	Всего листов раздела 1: 5	Всего разделов: 8	Всего листов выписки: 24
10.04.2025г. № КУВИ-001/2025-87203373			
Кадастровый номер:		50:52:0030101:528	
Сведения о наличии земельного спора о местоположении границ земельных участков:		данные отсутствуют	
Статус записи об объекте недвижимости:		Сведения об объекте недвижимости имеют статус "актуальные"	
Особые отметки:		Для данного земельного участка обеспечен доступ посредством земельного участка (земельных участков) с кадастровым номером (кадастровыми номерами): 50:52:0030101:211. Сведения об ограничениях права на объект недвижимости, обременениях данного объекта, не зарегистрированных в реестре прав, ограничений прав и обременений недвижимого имущества: вид ограничения (обременения): ограничения прав на земельный участок, предусмотренные статьей 56 Земельного кодекса Российской Федерации; срок действия: с 21.09.2022; реквизиты документа-основания: договор на проведение работ по межеванию земельных участков от 24.02.2014 № б/н выдан: ООО "СтройТрест"; договор подряда на выполнение работ на определенный срок от 02.04.2014 № 60/14 выдан: ООО "СтройТрест"; инструкция по производству полетов в районе аэродрома от 11.05.2011 № ЦИ1-7 выдан: ЗАО "Международный аэропорт Домодедово"; ПОРЯДОК УСТАНОВЛЕНИЯ ГРАНИЦ ПОЛОС ВОЗДУШНЫХ ПОДХОДОВ НА ГРАЖДАНСКИХ АЭРОДРОМАХ от 09.11.2010 № 243 выдан: Минтранс России; ФЕДЕРАЛЬНЫЕ ПРАВИЛА ИСПОЛЬЗОВАНИЯ ВОЗДУШНОГО ПРОСТРАНСТВА РОССИЙСКОЙ ФЕДЕРАЦИИ от 11.03.2010 № 138 выдан: Правительство Российской Федерации; ОБЗОРНАЯ СХЕМА. Зона с особыми условиями использования территорий-Приаэродромная территория аэродрома Москва (Домодедово) от 22.04.2014 № б/н выдан: Кадастровый инженер; письмо от 29.05.2014 № РС1/01-01-7268/14 выдан: Управление Федеральной службы государственной регистрации, кадастра и картографии; карта (План) от 22.04.2014 № б/н выдан: Кадастровый инженер; «О государственном кадастре недвижимости» от 24.07.2007 № 221-ФЗ выдан: Правительство РФ; об исправлении технических ошибок от 14.10.2016 № 11-2647/16 выдан: ФГБУ ФКП Росреестра; о государственном кадастре недвижимости от 24.07.2007 № 221-ФЗ выдан: Российская Федерация. вид ограничения (обременения): ограничения прав на земельный участок, предусмотренные статьей 56 Земельного кодекса Российской Федерации; срок действия: с 21.09.2022; реквизиты документа-основания: об утверждении границ охранных зон газораспределительных сетей, расположенных в Московской области от 05.07.2021 № 678-РМ выдан: Министерство экологии и природопользования Московской области . вид ограничения (обременения): ограничения прав на земельный участок, предусмотренные статьей 56 Земельного кодекса Российской Федерации; срок действия: с 21.09.2022; реквизиты документа-основания: об	



ДОКУМЕНТ ПОДПИСАН  
ЭЛЕКТРОННОЙ ПОДПИСЬЮ


Сертификат: 009F0BDC181A023B64597F1E2579BEFB50

Владелец: ФЕДЕРАЛЬНАЯ СЛУЖБА ГОСУДАРСТВЕННОЙ  
РЕГИСТРАЦИИ, КАДАСТРА И КАРТОГРАФИИ  
Действителен: с 02.08.2024 по 26.10.2025

полное наименование должности


инициалы, фамилия

Земельный участок			
вид объекта недвижимости			
Лист № 5 раздела 1	Всего листов раздела 1: 5	Всего разделов: 8	Всего листов выписки: 24
10.04.2025г. № КУВИ-001/2025-87203373			
Кадастровый номер:		50:52:0030101:528	
		установлении зон охраны объекта культурного наследия регионального значения "Комплекс бывшего санатория для больных туберкулезом, 1913-1923 гг.", расположенного по адресу: Московская область, городской округ Жуковский, город Жуковский, улица Кирова, дом 3, и об утверждении требований к градостроительным регламентам в границах территорий данных зон от 28.10.2021 № 1102/35 выдан: Правительство Московской области. вид ограничения (обременения): ограничения прав на земельный участок, предусмотренные статьей 56 Земельного кодекса Российской Федерации; срок действия: с 01.09.2023; реквизиты документа-основания: об утверждении границы охранной зоны газораспределительной сети, расположенной в Раменском муниципальном районе от 06.10.2011 № 209-РМ выдан: Министерство экологии и природопользования Московской области; о внесении изменений в распоряжение Министерства экологии и природопользования Московской области от 06.10.2011 № 209-РМ «Об утверждении границы охранной зоны газораспределительной сети, расположенной в Раменском муниципальном районе» от 02.02.2023 № 152-РМ выдан: Министерство экологии и природопользования Московской области.	
Получатель выписки:		Ольховик Алла Александровна, действующий(ая) на основании документа "" от имени заявителя АКЦИОНЕРНОЕ ОБЩЕСТВО "ЛЕТНО-ИССЛЕДОВАТЕЛЬСКИЙ ИНСТИТУТ ИМЕНИ М.М.ГРОМОВА", 5040114973	

полное наименование должности		ДОКУМЕНТ ПОДПИСАН ЭЛЕКТРОННОЙ ПОДПИСЬЮ	инициалы, фамилия
	Сертификат: 009F0BDC181A023B64597F1E2579BEFB50		
	Владелец: ФЕДЕРАЛЬНАЯ СЛУЖБА ГОСУДАРСТВЕННОЙ РЕГИСТРАЦИИ, КАДАСТРА И КАРТОГРАФИИ Действителен: с 02.08.2024 по 26.10.2025		

Выписка из Единого государственного реестра недвижимости об объекте недвижимости  
Сведения о зарегистрированных правах

Земельный участок			
вид объекта недвижимости			
Лист № 1 раздела 2		Всего листов раздела 2: 2	Всего разделов: 8
Всего листов выписки: 24			
10.04.2025г. № КУВИ-001/2025-87203373			
Кадастровый номер:		50:52:0030101:528	
1	Правообладатель (правообладатели):	1.1	АКЦИОНЕРНОЕ ОБЩЕСТВО "ЛЕТНО-ИССЛЕДОВАТЕЛЬСКИЙ ИНСТИТУТ ИМЕНИ М.М.ГРОМОВА", ИНН: 5040114973, ОГРН: 1125040002823
	Сведения о возможности предоставления третьим лицам персональных данных физического лица:	1.1.1	данные отсутствуют
2	Вид, номер, дата и время государственной регистрации права:	2.1	Собственность 50:52:0030101:528-50/145/2022-1 21.09.2022 14:47:37
3	Сведения об осуществлении государственной регистрации сделки, права без необходимого в силу закона согласия третьего лица, органа:	3.1	данные отсутствуют
4	Ограничение прав и обременение объекта недвижимости:	не зарегистрировано	
5	Договоры участия в долевом строительстве:	не зарегистрировано	
6	Заявленные в судебном порядке права требования:	данные отсутствуют	
7	Сведения о возможности предоставления третьим лицам персональных данных физического лица	данные отсутствуют	
8	Сведения о возражении в отношении зарегистрированного права:	данные отсутствуют	
9	Сведения о наличии решения об изъятии объекта недвижимости для государственных и муниципальных нужд:	данные отсутствуют	
10	Сведения о невозможности государственной регистрации без личного участия правообладателя или его законного представителя:	данные отсутствуют	
11	Правопритязания и сведения о наличии поступивших, но не рассмотренных заявлений о проведении государственной регистрации права (перехода, прекращения права), ограничения права или обременения объекта недвижимости, сделки в отношении объекта недвижимости:	отсутствуют	

полное наименование должности	<div><p>ДОКУМЕНТ ПОДПИСАН ЭЛЕКТРОННОЙ ПОДПИСЬЮ</p><p>Сертификат: 009F0BDC181A023B64597F1E2579BEFB50</p><p>Владелец: ФЕДЕРАЛЬНАЯ СЛУЖБА ГОСУДАРСТВЕННОЙ РЕГИСТРАЦИИ, КАДАСТРА И КАРТОГРАФИИ</p><p>Действителен: с 02.08.2024 по 26.10.2025</p></div>	инициалы, фамилия

Земельный участок			
вид объекта недвижимости			
Лист № 2 раздела 2	Всего листов раздела 2: 2	Всего разделов: 8	Всего листов выписки: 24
10.04.2025г. № КУВИ-001/2025-87203373			
Кадастровый номер:		50:52:0030101:528	
11	Сведения о невозможности государственной регистрации перехода, прекращения, ограничения права на земельный участок из земель сельскохозяйственного назначения:	данные отсутствуют	

полное наименование должности	 ДОКУМЕНТ ПОДПИСАН ЭЛЕКТРОННОЙ ПОДПИСЬЮ Сертификат: 009F0BDC181A023B64597F1E2579BEFB50 Владелец: ФЕДЕРАЛЬНАЯ СЛУЖБА ГОСУДАРСТВЕННОЙ РЕГИСТРАЦИИ, КАДАСТРА И КАРТОГРАФИИ Действителен: с 02.08.2024 по 26.10.2025	инициалы, фамилия


инициалы, фамилия




Выписка из Единого государственного реестра недвижимости об объекте недвижимости  
Описание местоположения земельного участка

Земельный участок			
вид объекта недвижимости			
Лист № 1 раздела 3.1		Всего листов раздела 3.1: 2	Всего разделов: 8
Всего листов выписки: 24			
10.04.2025г. № КУВИ-001/2025-87203373			
Кадастровый номер:		50:52:0030101:528	

Описание местоположения границ земельного участка							
№ п/п	Номер точки		Дирекционный угол	Горизонтальное проложение, м	Описание закрепления на местности	Кадастровые номера смежных участков	Сведения об адресах правообладателей смежных земельных участков
	начальн ая	конечн ая					
1	2	3	4	5	6	7	8
1	1.1.1	1.1.2	62°6.2´	2.12	данные отсутствуют	50:52:0030101:211	данные отсутствуют
2	1.1.2	1.1.3	77°16.2´	58.5	данные отсутствуют	50:52:0030101:211	данные отсутствуют
3	1.1.3	1.1.4	77°12.1´	48.07	данные отсутствуют	50:52:0030101:211	данные отсутствуют
4	1.1.4	1.1.5	77°55.3´	62.03	данные отсутствуют	50:52:0030101:211	данные отсутствуют
5	1.1.5	1.1.6	80°32.0´	24.38	данные отсутствуют	50:52:0030101:211	данные отсутствуют
6	1.1.6	1.1.7	102°14.7´	7.45	данные отсутствуют	50:52:0030101:211	данные отсутствуют
7	1.1.7	1.1.8	178°45.5´	3.23	данные отсутствуют	50:52:0030101:211	данные отсутствуют
8	1.1.8	1.1.9	88°31.3´	44.2	данные отсутствуют	50:52:0030101:211	данные отсутствуют
9	1.1.9	1.1.10	190°48.2´	10.19	данные отсутствуют	50:52:0030101:211	данные отсутствуют
10	1.1.10	1.1.11	89°48.9´	3.09	данные отсутствуют	50:52:0030101:211	данные отсутствуют
11	1.1.11	1.1.12	189°26.4´	4.21	данные отсутствуют	данные отсутствуют	данные отсутствуют
12	1.1.11	1.1.11			данные отсутствуют	50:00:0000000:222315(5)	данные отсутствуют
13	1.1.12	1.1.13	184°8.9´	26.26	данные отсутствуют	данные отсутствуют	данные отсутствуют
14	1.1.13	1.1.14	285°32.6´	4.7	данные отсутствуют	данные отсутствуют	данные отсутствуют
15	1.1.14	1.1.15	185°32.6´	18.43	данные отсутствуют	данные отсутствуют	данные отсутствуют
16	1.1.15	1.1.16	215°8.8´	13.76	данные отсутствуют	данные отсутствуют	данные отсутствуют
17	1.1.16	1.1.17	212°29.2´	23.76	данные отсутствуют	данные отсутствуют	данные отсутствуют
18	1.1.17	1.1.18	247°35.8´	22.8	данные отсутствуют	50:52:0030101:7	данные отсутствуют
19	1.1.18	1.1.19	269°1.0´	7.57	данные отсутствуют	50:52:0030101:7	данные отсутствуют
20	1.1.19	1.1.20	26°24.7´	44.92	данные отсутствуют	50:52:0030101:7	данные отсутствуют
21	1.1.20	1.1.21	296°53.5´	43.18	данные отсутствуют	50:52:0030101:7	данные отсутствуют
22	1.1.21	1.1.22	207°3.9´	47.19	данные отсутствуют	50:52:0030101:7	данные отсутствуют

полное наименование должности	 ДОКУМЕНТ ПОДПИСАН ЭЛЕКТРОННОЙ ПОДПИСЬЮ Сертификат: 009F0BDC181A023B64597F1E2579BEFB50 Владелец: ФЕДЕРАЛЬНАЯ СЛУЖБА ГОСУДАРСТВЕННОЙ РЕГИСТРАЦИИ, КАДАСТРА И КАРТОГРАФИИ Действителен: с 02.08.2024 по 26.10.2025	инициалы, фамилия


Земельный участок							
вид объекта недвижимости							
Лист № 2 раздела 3.1			Всего листов раздела 3.1: 2		Всего разделов: 8		Всего листов выписки: 24
10.04.2025г. № КУВИ-001/2025-87203373							
Кадастровый номер:				50:52:0030101:528			
1	2	3	4	5	6	7	8
23	1.1.22	1.1.23	323°8.8'	7.44	данные отсутствуют	50:52:0030101:51	данные отсутствуют
24	1.1.23	1.1.24	315°47.1'	18.05	данные отсутствуют	50:52:0030101:51	данные отсутствуют
25	1.1.24	1.1.25	227°7.0'	14.17	данные отсутствуют	50:52:0030101:51	данные отсутствуют
26	1.1.25	1.1.26	266°27.4'	37.53	данные отсутствуют	50:52:0030101:529(1)	данные отсутствуют
27	1.1.26	1.1.1	293°36.2'	87.44	данные отсутствуют	50:52:0030101:529(1)	данные отсутствуют

полное наименование должности	 ДОКУМЕНТ ПОДПИСАН ЭЛЕКТРОННОЙ ПОДПИСЬЮ Сертификат: 009F0BDC181A023B64597F1E2579BEFB50 Владелец: ФЕДЕРАЛЬНАЯ СЛУЖБА ГОСУДАРСТВЕННОЙ РЕГИСТРАЦИИ, КАДАСТРА И КАРТОГРАФИИ Действителен: с 02.08.2024 по 26.10.2025	инициалы, фамилия


Выписка из Единого государственного реестра недвижимости об объекте недвижимости  
Описание местоположения земельного участка

Земельный участок			
вид объекта недвижимости			
Лист № 1 раздела 3.2	Всего листов раздела 3.2: 2	Всего разделов: 8	Всего листов выписки: 24
10.04.2025г. № КУВИ-001/2025-87203373			
Кадастровый номер:		50:52:0030101:528	

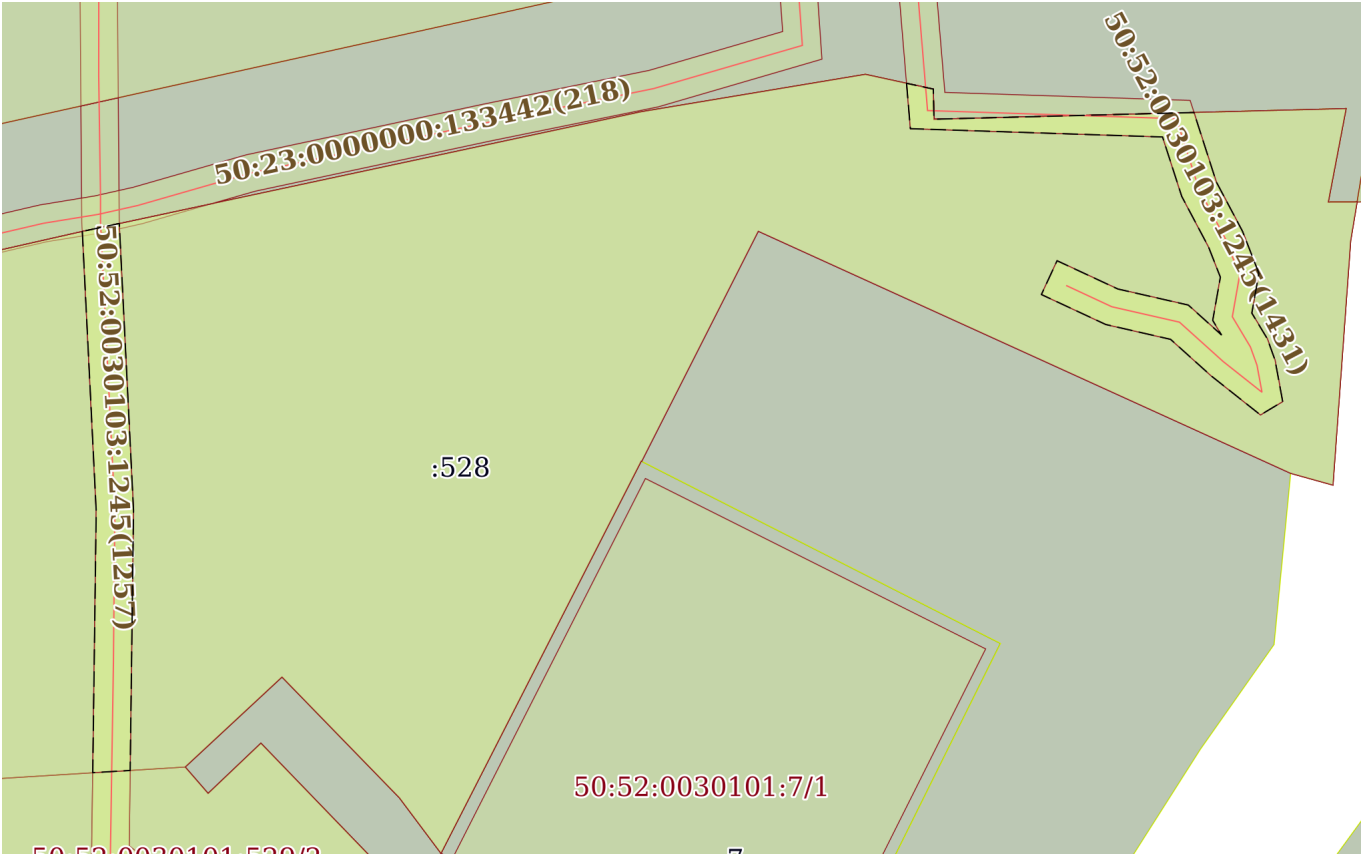
Сведения о характерных точках границы земельного участка				
Система координат МСК-50, зона 2				
Номер точки	Координаты, м		Описание закрепления на местности	Средняя квадратичная погрешность определения координат характерных точек границ земельного участка, м
	X	Y		
1	2	3	4	5
1	449128.31	2228704.87	Долговременный межевой знак	0.1
2	449129.3	2228706.74	Долговременный межевой знак	0.1
3	449142.19	2228763.8	Долговременный межевой знак	0.1
4	449152.84	2228810.68	Долговременный межевой знак	0.1
5	449165.82	2228871.34	Долговременный межевой знак	0.1
6	449169.83	2228895.39	Долговременный межевой знак	0.1
7	449168.25	2228902.67	Долговременный межевой знак	0.1
8	449165.02	2228902.74	Долговременный межевой знак	0.1
9	449166.16	2228946.93	Долговременный межевой знак	0.1
10	449156.15	2228945.02	Долговременный межевой знак	0.1
11	449156.16	2228948.11	Долговременный межевой знак	0.1
12	449152.01	2228947.42	Долговременный межевой знак	0.1
13	449125.82	2228945.52	Долговременный межевой знак	0.1
14	449127.08	2228940.99	Долговременный межевой знак	0.1
15	449108.74	2228939.21	Долговременный межевой знак	0.1
16	449097.49	2228931.29	Долговременный межевой знак	0.1
17	449077.45	2228918.53	Долговременный межевой знак	0.1
18	449068.76	2228897.45	Долговременный межевой знак	0.1
19	449068.63	2228889.88	Долговременный межевой знак	0.1
20	449108.86	2228909.86	Долговременный межевой знак	0.1
21	449128.39	2228871.35	Долговременный межевой знак	0.1
22	449086.37	2228849.88	Долговременный межевой знак	0.1


полное наименование должности	<div><div>ДОКУМЕНТ ПОДПИСАН ЭЛЕКТРОННОЙ ПОДПИСЬЮ</div><div>Сертификат: 009F0BDC181A023B64597F1E2579BEFB50</div><div>Владелец: ФЕДЕРАЛЬНАЯ СЛУЖБА ГОСУДАРСТВЕННОЙ РЕГИСТРАЦИИ, КАДАСТРА И КАРТОГРАФИИ</div><div>Действителен: с 02.08.2024 по 26.10.2025</div></div>	инициалы, фамилия

Земельный участок					
вид объекта недвижимости					
Лист № 2 раздела 3.2		Всего листов раздела 3.2: 2		Всего разделов: 8	Всего листов выписки: 24
10.04.2025г. № КУВИ-001/2025-87203373					
Кадастровый номер:			50:52:0030101:528		
1	2	3	4	5	
23	449092.32	2228845.42	Долговременный межевой знак	0.1	
24	449105.26	2228832.83	Долговременный межевой знак	0.1	
25	449095.62	2228822.45	Долговременный межевой знак	0.1	
26	449093.3	2228784.99	Долговременный межевой знак	0.1	
1	449128.31	2228704.87	Долговременный межевой знак	0.1	

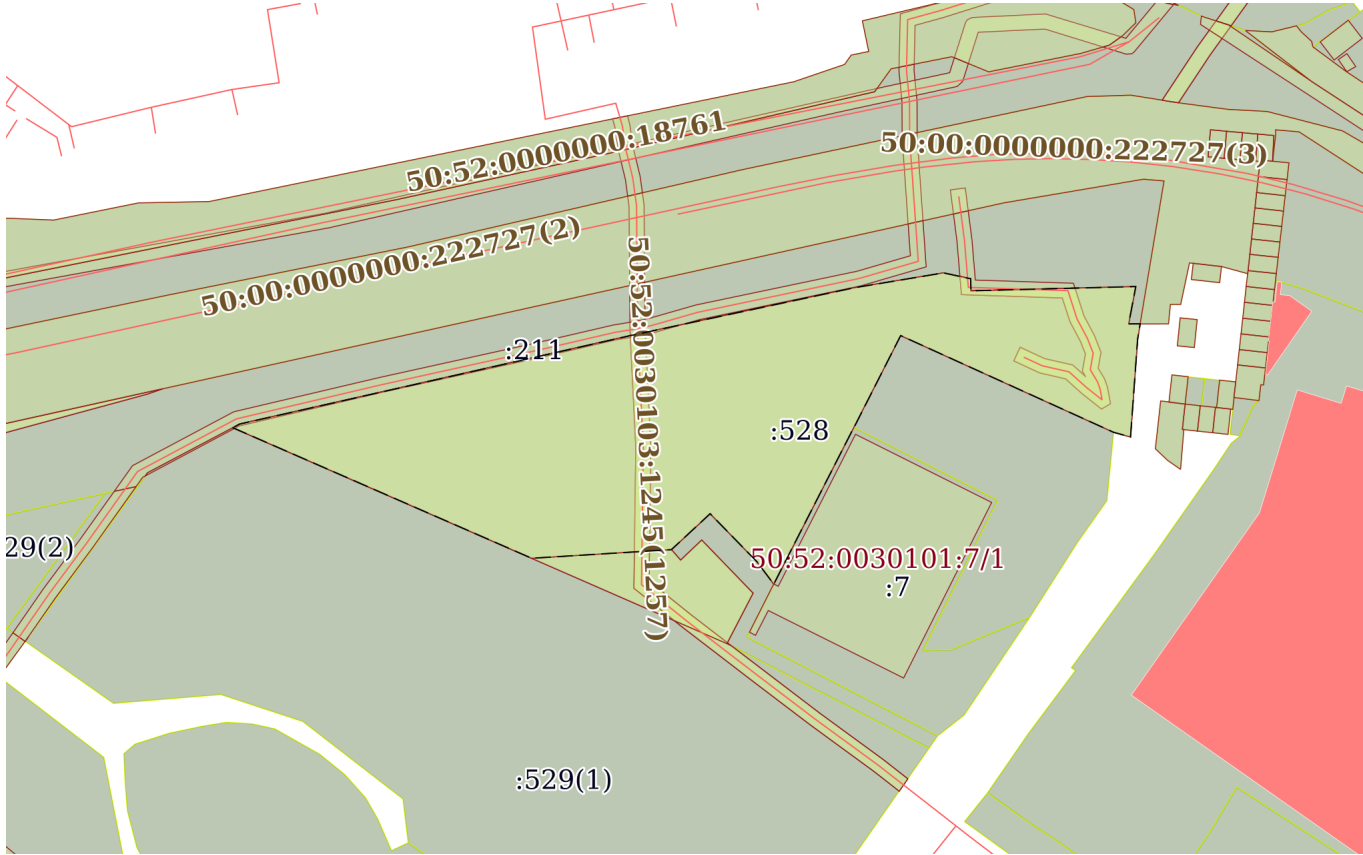
полное наименование должности	<div><p>ДОКУМЕНТ ПОДПИСАН ЭЛЕКТРОННОЙ ПОДПИСЬЮ</p><p>Сертификат: 009F0BDC181A023B64597F1E2579BEFB50</p><p>Владелец: ФЕДЕРАЛЬНАЯ СЛУЖБА ГОСУДАРСТВЕННОЙ РЕГИСТРАЦИИ, КАДАСТРА И КАРТОГРАФИИ</p><p>Действителен: с 02.08.2024 по 26.10.2025</p></div>	инициалы, фамилия


Выписка из Единого государственного реестра недвижимости об объекте недвижимости  
Сведения о частях земельного участка

Земельный участок			
вид объекта недвижимости			
Лист № 1 раздела 4	Всего листов раздела 4: 3	Всего разделов: 8	Всего листов выписки: 24
10.04.2025г. № КУВИ-001/2025-87203373			
Кадастровый номер:		50:52:0030101:528	
План (чертеж, схема) части земельного участка		Учетный номер части: 50:52:0030101:528/1	
			
Масштаб 1:800		Условные обозначения:	

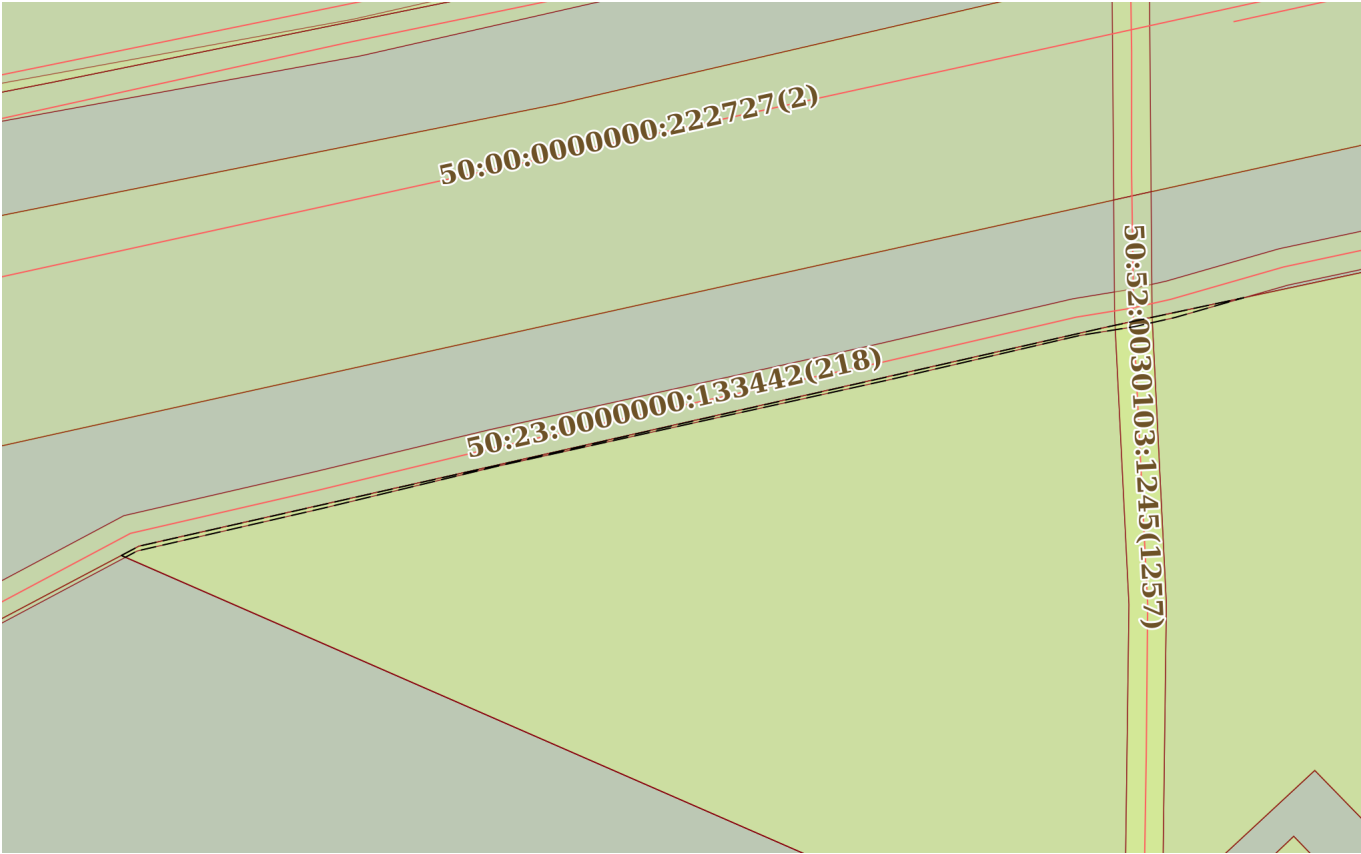
полное наименование должности		ДОКУМЕНТ ПОДПИСАН ЭЛЕКТРОННОЙ ПОДПИСЬЮ	инициалы, фамилия
	Сертификат: 009F0BDC181A023B64597F1E2579BEFB50		
	Владелец: ФЕДЕРАЛЬНАЯ СЛУЖБА ГОСУДАРСТВЕННОЙ РЕГИСТРАЦИИ, КАДАСТРА И КАРТОГРАФИИ Действителен: с 02.08.2024 по 26.10.2025		


Земельный участок			
вид объекта недвижимости			
Лист № 2 раздела 4	Всего листов раздела 4: 3	Всего разделов: 8	Всего листов выписки: 24
10.04.2025г. № КУВИ-001/2025-87203373			
Кадастровый номер:		50:52:0030101:528	

План (чертеж, схема) части земельного участка		Учетный номер части: 50:52:0030101:528/2	
			
Масштаб 1:2000		Условные обозначения:	

		ДОКУМЕНТ ПОДПИСАН ЭЛЕКТРОННОЙ ПОДПИСЬЮ	
полное наименование должности		Сертификат: 009F0BDC181A023B64597F1E2579BEFB50 Владелец: ФЕДЕРАЛЬНАЯ СЛУЖБА ГОСУДАРСТВЕННОЙ РЕГИСТРАЦИИ, КАДАСТРА И КАРТОГРАФИИ Действителен: с 02.08.2024 по 26.10.2025	
		инициалы, фамилия	


Земельный участок			
вид объекта недвижимости			
Лист № 3 раздела 4	Всего листов раздела 4: 3	Всего разделов: 8	Всего листов выписки: 24
10.04.2025г. № КУВИ-001/2025-87203373			
Кадастровый номер:		50:52:0030101:528	

План (чертеж, схема) части земельного участка	Учетный номер части: 50:52:0030101:528/3
	
Масштаб 1:800	Условные обозначения:

полное наименование должности	<div><p>ДОКУМЕНТ ПОДПИСАН ЭЛЕКТРОННОЙ ПОДПИСЬЮ</p><p>Сертификат: 009F0BDC181A023B64597F1E2579BEFB50</p><p>Владелец: ФЕДЕРАЛЬНАЯ СЛУЖБА ГОСУДАРСТВЕННОЙ РЕГИСТРАЦИИ, КАДАСТРА И КАРТОГРАФИИ</p><p>Действителен: с 02.08.2024 по 26.10.2025</p></div>	инициалы, фамилия

Выписка из Единого государственного реестра недвижимости об объекте недвижимости  
Сведения о частях земельного участка


Земельный участок		
вид объекта недвижимости		
Лист № 1 раздела 4.1	Всего листов раздела 4.1: 5	Всего разделов: 8
Всего листов выписки: 24		
10.04.2025г. № КУВИ-001/2025-87203373		
Кадастровый номер:		50:52:0030101:528
Учетный номер части	Площадь, м2	Содержание ограничения в использовании или ограничения права на объект недвижимости или обременения объекта недвижимости
1	2	3
50:52:0030101:528/1	517	50:00-6.1535
50:52:0030101:528/2	9227	50:52-6.191
50:52:0030101:528/3	36	вид ограничения (обременения): ограничения прав на земельный участок, предусмотренные статьей 56 Земельного кодекса Российской Федерации; Срок действия: не установлен; реквизиты документа-основания: об утверждении границы охранный зоны газораспределительной сети, расположенной в Раменском муниципальном районе от 06.10.2011 № 209-РМ выдан: Министерство экологии и природопользования Московской области; о внесении изменений в распоряжение Министерства экологии и природопользования Московской области от 06.10.2011 № 209-РМ «Об утверждении границы охранный зоны газораспределительной сети, расположенной в Раменском муниципальном районе» от 02.02.2023 № 152-РМ выдан: Министерство экологии и природопользования Московской области; Содержание ограничения (обременения): а) строить объекты жилищно-гражданского и производственного назначения; б) сносить и реконструировать мосты, коллекторы, автомобильные и железные дороги с расположенными на них газораспределительными сетями без предварительного выноса этих газопроводов по согласованию с эксплуатационными организациями; в) разрушать берегоукрепительные сооружения, водопропускные устройства, земляные и иные сооружения, предохраняющие газораспределительные сети от разрушений; г) перемещать, повреждать, засыпать и уничтожать опознавательные знаки, контрольно-измерительные пункты и другие устройства газораспределительных сетей; д) устраивать свалки и склады, разливать растворы кислот, солей, щелочей и других химически активных веществ; е) огораживать и перегораживать охранные зоны, препятствовать доступу персонала эксплуатационных организаций к газораспределительным сетям, проведению обслуживания и устранению повреждений газораспределительных сетей; ж) разводить огонь и размещать источники огня; з) рыть погреба, копать и обрабатывать почву сельскохозяйственными и мелиоративными орудиями и механизмами на глубину более 0,3 метра; и) открывать калитки и двери газорегуляторных пунктов, станций катодной и дренажной защиты, люки подземных колодцев, включать или отключать электроснабжение средств связи, освещения и систем телемеханики; к) набрасывать, приставлять и привязывать к опорам и надземным газопроводам, ограждениям и зданиям газораспределительных сетей посторонние предметы, лестницы, влезать на них; л) самовольно подключаться к газораспределительным сетям.; Реестровый номер границы: 50:23-6.137; Вид объекта реестра границ: Зона с особыми условиями использования территории; Вид зоны по документу: Охранная зона объекта

полное наименование должности		
	ДОКУМЕНТ ПОДПИСАН	
	ЭЛЕКТРОННОЙ ПОДПИСЬЮ	
	Сертификат: 009F0BDC181A023B64597F1E2579BEFB50	
	Владелец: ФЕДЕРАЛЬНАЯ СЛУЖБА ГОСУДАРСТВЕННОЙ	
	РЕГИСТРАЦИИ, КАДАСТРА И КАРТОГРАФИИ	
	Действителен: с 02.08.2024 по 26.10.2025	
		инициалы, фамилия



Земельный участок			
вид объекта недвижимости			
Лист № 2 раздела 4.1	Всего листов раздела 4.1: 5	Всего разделов: 8	Всего листов выписки: 24
10.04.2025г. № КУВИ-001/2025-87203373			
Кадастровый номер:		50:52:0030101:528	

		«Газовая распределительная сеть от ГРС «Кратово», кадастровый номер 50:23:0000000:133442; Тип зоны: Охранная зона инженерных коммуникаций
Весь		<p>вид ограничения (обременения): ограничения прав на земельный участок, предусмотренные статьей 56 Земельного кодекса Российской Федерации; Срок действия: не установлен; реквизиты документа-основания: договор на проведение работ по межеванию земельных участков от 24.02.2014 № б/н выдан: ООО "СтройТрест"; договор подряда на выполнение работ на определенный срок от 02.04.2014 № 60/14 выдан: ООО "СтройТрест"; инструкция по производству полетов в районе аэродрома от 11.05.2011 № ЦИ1-7 выдан: ЗАО "Международный аэропорт Домодедово"; ПОРЯДОК УСТАНОВЛЕНИЯ ГРАНИЦ ПОЛОС ВОЗДУШНЫХ ПОДХОДОВ НА ГРАЖДАНСКИХ АЭРОДРОМАХ от 09.11.2010 № 243 выдан: Минтранс России; ФЕДЕРАЛЬНЫЕ ПРАВИЛА ИСПОЛЬЗОВАНИЯ ВОЗДУШНОГО ПРОСТРАНСТВА РОССИЙСКОЙ ФЕДЕРАЦИИ от 11.03.2010 № 138 выдан: Правительство Российской Федерации; ОБЗОРНАЯ СХЕМА. Зона с особыми условиями использования территорий-Приаэродромная территория аэродрома Москва (Домодедово) от 22.04.2014 № б/н выдан: Кадастровый инженер; письмо от 29.05.2014 № РС1/01-01-7268/14 выдан: Управление Федеральной службы государственной регистрации, кадастра и картографии; карта (План) от 22.04.2014 № б/н выдан: Кадастровый инженер; «О государственном кадастре недвижимости» от 24.07.2007 № 221-ФЗ выдан: Правительство РФ; об исправлении технических ошибок от 14.10.2016 № 11-2647/16 выдан: ФГБУ ФКП Росреестра; о государственном кадастре недвижимости от 24.07.2007 № 221-ФЗ выдан: Российская Федерация; Содержание ограничения (обременения): В пределах приаэродромной территории запрещается проектирование, строительство и развитие городских и сельских поселений, а также строительство и реконструкция промышленных, сельскохозяйственных объектов, объектов капитального и индивидуального жилищного строительства и иных объектов, без согласования в порядке установленном законодательством Российской Федерации. Запрещается размещать в полосах воздушных подходов на удалении до 30 км, а вне полос воздушных подходов - до 15 км от контрольной точки аэродрома объекты выбросов (размещения) отходов, животноводческие фермы, скотобойни и другие объекты, способствующие привлечению и массовому скоплению птиц. В пределах границ района аэродрома (вертодрома, посадочной площадки) запрещается строительство без согласования старшего авиационного начальника аэродрома (вертодрома, посадочной площадки): а) объектов высотой 50 м и более относительно уровня аэродрома (вертодрома); б) линий связи и электропередачи, а также других источников радио- и электромагнитных излучений, которые могут создавать помехи для работы радиотехнических средств; в) взрывоопасных объектов; г) факельных устройств для аварийного сжигания сбрасываемых газов высотой 50 м и более (с учетом возможной высоты выброса пламени); д) промышленных и иных предприятий и сооружений, деятельность которых может привести к ухудшению видимости в районе аэродрома (вертодрома). Строительство и размещение объектов вне района аэродрома (вертодрома), если их истинная высота превышает 50 м, согласовываются с</p>

полное наименование должности	 ДОКУМЕНТ ПОДПИСАН ЭЛЕКТРОННОЙ ПОДПИСЬЮ Сертификат: 009F0BDC181A023B64597F1E2579BEFB50 Владелец: ФЕДЕРАЛЬНАЯ СЛУЖБА ГОСУДАРСТВЕННОЙ РЕГИСТРАЦИИ, КАДАСТРА И КАРТОГРАФИИ Действителен: с 02.08.2024 по 26.10.2025	инициалы, фамилия

Земельный участок			
вид объекта недвижимости			
Лист № 3 раздела 4.1	Всего листов раздела 4.1: 5	Всего разделов: 8	Всего листов выписки: 24
10.04.2025г. № КУВИ-001/2025-87203373			
Кадастровый номер:		50:52:0030101:528	
		территориальным органом Федерального агентства воздушного транспорта; Реестровый номер границы: 50:52-6.5; Вид объекта реестра границ: Зона с особыми условиями использования территории; Вид зоны по документу: Зона с особыми условиями использования территорий - Приаэродромная территория аэродрома Москва (Домодедово); Тип зоны: Охранная зона транспорта; Номер: б/н	
	Весь	вид ограничения (обременения): ограничения прав на земельный участок, предусмотренные статьей 56 Земельного кодекса Российской Федерации; Срок действия: не установлен; реквизиты документа-основания: об утверждении границ охранных зон газораспределительных сетей, расположенных в Московской области от 05.07.2021 № 678-РМ выдан: Министерство экологии и природопользования Московской области ; Содержание ограничения (обременения): Ограничения согласно Постановлению Правительства РФ от 20.11.2000г. №878 " Об утверждении Правил охраны газораспределительных сетей" п. 14. На земельные участки, входящие в охранные зоны газораспределительных сетей, в целях предупреждения их повреждения или нарушения условий их нормальной эксплуатации налагаются ограничения (обременения), которыми запрещается лицам, указанным в пункте 2 настоящих Правил: а) строить объекты жилищно-гражданского и производственного назначения; б) сносить и реконструировать мосты, коллекторы, автомобильные и железные дороги с расположенными на них газораспределительными сетями без предварительного выноса этих газопроводов по согласованию с эксплуатационными организациями; в) разрушать берегоукрепительные сооружения, водопропускные устройства, земляные и иные сооружения, предохраняющие газораспределительные сети от разрушений; г) перемещать, повреждать, засыпать и уничтожать опознавательные знаки, контрольно-измерительные пункты и другие устройства газораспределительных сетей; д) устраивать свалки и склады, разливать растворы кислот, солей, щелочей и других химически активных веществ; е) огораживать и перегораживать охранные зоны, препятствовать доступу персонала эксплуатационных организаций к газораспределительным сетям, проведению обслуживания и устранению повреждений газораспределительных сетей; ж) разводить огонь и размещать источники огня; з) рыть погреба, копать и обрабатывать почву сельскохозяйственными и мелиоративными орудиями и механизмами на глубину более 0,3 метра; и) открывать калитки и двери газорегуляторных пунктов, станций катодной и дренажной защиты, люки подземных колодцев, включать или отключать электроснабжение средств связи, освещения и систем телемеханики; к) набрасывать, приставлять и привязывать к опорам и надземным газопроводам, ограждениям и зданиям газораспределительных сетей посторонние предметы, лестницы, влезать на них; л) самовольно подключаться к газораспределительным сетям.; Реестровый номер границы: 50:00-6.1535; Вид объекта реестра границ: Зона с особыми условиями использования территории; Вид зоны по документу: Охранная зона объекта «Газораспределительная сеть г. Жуковский», кадастровый номер 50:52:0030103:1245; Тип зоны: Охранная зона инженерных коммуникаций	
	Весь	вид ограничения (обременения): ограничения прав на земельный участок, предусмотренные статьей 56 Земельного кодекса Российской Федерации; Срок действия: не установлен; реквизиты документа-основания: об установлении зон охраны объекта	



ДОКУМЕНТ ПОДПИСАН  
ЭЛЕКТРОННОЙ ПОДПИСЬЮ

Сертификат: 009F0BDC181A023B64597F1E2579BEFB50

Владелец: ФЕДЕРАЛЬНАЯ СЛУЖБА ГОСУДАРСТВЕННОЙ  
РЕГИСТРАЦИИ, КАДАСТРА И КАРТОГРАФИИ  
Действителен: с 02.08.2024 по 26.10.2025

полное наименование должности

инициалы, фамилия

Земельный участок			
вид объекта недвижимости			
Лист № 4 раздела 4.1	Всего листов раздела 4.1: 5	Всего разделов: 8	Всего листов выписки: 24
10.04.2025г. № КУВИ-001/2025-87203373			
Кадастровый номер:		50:52:0030101:528	

культурного наследия регионального значения "Комплекс бывшего санатория для больных туберкулезом, 1913-1923 гг.", расположенного по адресу: Московская область, городской округ Жуковский, город Жуковский, улица Кирова, дом 3, и об утверждении требований к градостроительным регламентам в границах территорий данных зон от 28.10.2021 № 1102/35 выдан: Правительство Московской области; Содержание ограничения (обременения): 2. Особым режимом использования земель и земельных участков в границах охранной зоны Объекта: 1) разрешается: проведение земляных, землеустроительных, хозяйственных и иных работ, направленных на сохранение и восстановление (регенерацию) характеристик историко-градостроительной среды Объекта; соблюдение преемственности исторических традиций начала XX века при проектировании и изготовлении элементов благоустройства, малых архитектурных форм (вазоны, скамейки, фонари, урны и др., мощение тротуаров); благоустройство и проведение мероприятий по озеленению с учетом исторической планировочной структуры и сохранением озеленения (деревья, кустарник, газоны, клумбы, цветники); установка следующих средств наружной рекламы и информации малого формата: - информационных надписей и обозначений, мемориальных досок; - строительной сетки с изображением объекта реставрации (реконструкции); - элементов информационно-декоративного оформления событийного характера (мобильные информационные конструкции), включая праздничное оформление; - временных рекламных конструкций – штендеров; строительство, ремонт, реконструкция подземных инженерных коммуникаций с последующей рекультивацией нарушенных земель; сохранение, организация проездов, проходов, необходимых для обеспечения функционирования объектов, расположенных в границах охранной зоны, вдоль линий застройки и проезжих частей; демонтаж объектов капитального строительства, временных (некапитальных) сооружений; проведение работ по эксплуатации, ремонту и капитальному ремонту существующих внутриквартальных проездов; 2) запрещается: строительство объектов капитального строительства, за исключением мер, направленных на сохранение и восстановление (регенерацию) историко-градостроительной и (или) природной среды объектов культурного наследия (восстановление, воссоздание, восполнение частично и (или) полностью утраченных элементов и (или) характеристик историко-градостроительной и (или) природной среды); осуществление хозяйственной деятельности, причиняющей вред Объекту; строительство объектов некапитального строительства (киосков, лоточной торговли, временных павильонов розничной торговли и обслуживания населения); размещение рекламных конструкций (в том числе растяжек, крупномасштабных щитов) за исключением случаев, разрешенных настоящим режимом; повышение высотных отметок улиц, проездов и площадей при проведении ремонта и реконструкции дорожных покрытий; прокладка инженерных коммуникаций (теплотрасс, газопроводов, электрокабелей, линий телефонной связи и другого) надземным способом и по фасадам зданий; применение при разработке проектов и производстве работ по строительству, капитальному ремонту и реконструкции зданий, строений и сооружений технологий, оказывающих динамические воздействия на Объект. I. Требования к градостроительным регламентам в границах территории охранной зоны Объекта. Требования к градостроительным регламентам в границах территории охранной зоны Объекта не устанавливаются.



ДОКУМЕНТ ПОДПИСАН  
ЭЛЕКТРОННОЙ ПОДПИСЬЮ


Сертификат: 009F0BDC181A023B64597F1E2579BEFB50

Владелец: ФЕДЕРАЛЬНАЯ СЛУЖБА ГОСУДАРСТВЕННОЙ  
РЕГИСТРАЦИИ, КАДАСТРА И КАРТОГРАФИИ  
Действителен: с 02.08.2024 по 26.10.2025

полное наименование должности

инициалы, фамилия

Земельный участок			
вид объекта недвижимости			
Лист № 5 раздела 4.1	Всего листов раздела 4.1: 5	Всего разделов: 8	Всего листов выписки: 24
10.04.2025г. № КУВИ-001/2025-87203373			
Кадастровый номер:		50:52:0030101:528	
		<p>II. Требования к градостроительным регламентам в границах территории зоны регулирования застройки и хозяйственной деятельности Объекта предусматривают: строительство объектов капитального строительства с ограничением уровня высоты до 10 м (регламентный участок ЗРЗ-1) и до 30 м (регламентный участок ЗРЗ-2) от уровня земли до конька кровли здания; ремонт, реконструкция существующих объектов капитального строительства при условии соблюдения следующих требований и ограничений: - предельная разрешенная высотность: 10 м (регламентный участок ЗРЗ-1) и до 30 м (регламентный участок ЗРЗ-2) от уровня земли до конька кровли здания; - силуэтность – нейтральная; форма крыш – скатная с допустимостью применения плоских крыш; - применение натуральных строительных отделочных материалов (штукатурка с покраской); допускается применение современных материалов в отделке фасадов и их частей, решенных в современной стилистике; - цветое решение фасадов и кровель – нейтрального характера, в теплой цветовой гамме приглушенных тонов.; Реестровый номер границы: 50:52-6.191; Вид объекта реестра границ: Зона с особыми условиями использования территории; Вид зоны по документу: Охранная зона (ОЗ) объекта культурного наследия регионального значения «Комплекс бывшего санатория для больных туберкулезом, 1913-1923 гг.», расположенного по адресу: Московская область, городской округ Жуковский, город Жуковский, улица Кирова, дом 3; Тип зоны: Зона охраны объекта культурного наследия</p>	

полное наименование должности	 ДОКУМЕНТ ПОДПИСАН ЭЛЕКТРОННОЙ ПОДПИСЬЮ Сертификат: 009F0BDC181A023B64597F1E2579BEFB50 Владелец: ФЕДЕРАЛЬНАЯ СЛУЖБА ГОСУДАРСТВЕННОЙ РЕГИСТРАЦИИ, КАДАСТРА И КАРТОГРАФИИ Действителен: с 02.08.2024 по 26.10.2025	инициалы, фамилия


Выписка из Единого государственного реестра недвижимости об объекте недвижимости  
Сведения о частях земельного участка

Земельный участок			
вид объекта недвижимости			
Лист № 1 раздела 4.2	Всего листов раздела 4.2: 4	Всего разделов: 8	Всего листов выписки: 24
10.04.2025г. № КУВИ-001/2025-87203373			
Кадастровый номер:		50:52:0030101:528	

Сведения о характерных точках границы части (частей) земельного участка				
Учетный номер части: 50:52:0030101:528/1				
Система координат				
Номер точки	Координаты, м		Описание закрепления на местности	Средняя квадратичная погрешность определения координат характерных точек границ земельного участка, м
	X	Y		
1	2	3	4	5
1	449153	2228811.42	-	-
2	449153.85	2228815.38	-	-
3	449123.12	2228816.91	-	-
4	449095.25	2228816.55	-	-
5	449095.01	2228812.54	-	-
6	449123.04	2228812.91	-	-
1	449153	2228811.42	-	-
1	449168.87	2228899.8	-	-
2	449168.25	2228902.67	-	-
3	449165.02	2228902.74	-	-
4	449165.74	2228930.62	-	-
5	449158.31	2228933.01	-	-
6	449153.02	2228935.82	-	-
7	449148.51	2228937.58	-	-
8	449144.25	2228936.82	-	-
9	449141.49	2228938.49	-	-
10	449139.21	2228939.31	-	-
11	449134.77	2228940.13	-	-
12	449133.34	2228937.75	-	-
13	449137.53	2228932.46	-	-
14	449141.44	2228928.11	-	-

полное наименование должности	 ДОКУМЕНТ ПОДПИСАН ЭЛЕКТРОННОЙ ПОДПИСЬЮ Сертификат: 009F0BDC181A023B64597F1E2579BEFB50 Владелец: ФЕДЕРАЛЬНАЯ СЛУЖБА ГОСУДАРСТВЕННОЙ РЕГИСТРАЦИИ, КАДАСТРА И КАРТОГРАФИИ Действителен: с 02.08.2024 по 26.10.2025	инициалы, фамилия

Земельный участок					
вид объекта недвижимости					
Лист № 2 раздела 4.2		Всего листов раздела 4.2: 4		Всего разделов: 8	Всего листов выписки: 24
10.04.2025г. № КУВИ-001/2025-87203373					
Кадастровый номер:			50:52:0030101:528		
1	2	3	4	5	
15	449143.03	2228921.16	-	-	
16	449146.24	2228914.26	-	-	
17	449149.86	2228915.94	-	-	
18	449146.83	2228922.46	-	-	
19	449145.11	2228930.01	-	-	
20	449141.92	2228933.56	-	-	
21	449143.47	2228932.63	-	-	
22	449148.1	2228933.45	-	-	
23	449151.34	2228932.18	-	-	
24	449156.75	2228929.31	-	-	
25	449163.12	2228927.25	-	-	
26	449164.01	2228900.21	-	-	
1	449168.87	2228899.8	-	-	

<div><div><div>ДОКУМЕНТ ПОДПИСАН ЭЛЕКТРОННОЙ ПОДПИСЬЮ</div><div>Сертификат: 009F0BDC181A023B64597F1E2579BEFB50 Владелец: ФЕДЕРАЛЬНАЯ СЛУЖБА ГОСУДАРСТВЕННОЙ РЕГИСТРАЦИИ, КАДАСТРА И КАРТОГРАФИИ Действителен: с 02.08.2024 по 26.10.2025</div></div></div>			
полное наименование должности		инициалы, фамилия	

Земельный участок				
вид объекта недвижимости				
Лист № 3 раздела 4.2		Всего листов раздела 4.2: 4		Всего разделов: 8
Всего листов выписки: 24				
10.04.2025г. № КУВИ-001/2025-87203373				
Кадастровый номер:		50:52:0030101:528		
Сведения о характерных точках границы части (частей) земельного участка				
Учетный номер части: 50:52:0030101:528/2				
Система координат				
Номер точки	Координаты, м		Описание закрепления на местности	Средняя квадратичная погрешность определения координат характерных точек границ земельного участка, м
	X	Y		
1	2	3	4	5
1	449128.31	2228704.87	-	-
2	449129.3	2228706.74	-	-
3	449142.19	2228763.8	-	-
4	449152.84	2228810.68	-	-
5	449165.82	2228871.34	-	-
6	449169.83	2228895.39	-	-
7	449168.25	2228902.67	-	-
8	449165.02	2228902.74	-	-
9	449166.16	2228946.93	-	-
10	449156.15	2228945.02	-	-
11	449156.16	2228948.11	-	-
12	449152.01	2228947.42	-	-
13	449125.82	2228945.52	-	-
14	449127.08	2228940.99	-	-
15	449153.02	2228883.9	-	-
16	449128.37	2228871.4	-	-
17	449128.39	2228871.35	-	-
18	449086.37	2228849.88	-	-
19	449092.32	2228845.42	-	-
20	449105.26	2228832.83	-	-
21	449095.62	2228822.45	-	-
22	449093.3	2228784.99	-	-
1	449128.31	2228704.87	-	-



ДОКУМЕНТ ПОДПИСАН  
ЭЛЕКТРОННОЙ ПОДПИСЬЮ

Сертификат: 009F0BDC181A023B64597F1E2579BEFB50

Владелец: ФЕДЕРАЛЬНАЯ СЛУЖБА ГОСУДАРСТВЕННОЙ  
РЕГИСТРАЦИИ, КАДАСТРА И КАРТОГРАФИИ  
Действителен: с 02.08.2024 по 26.10.2025

полное наименование должности

инициалы, фамилия

Земельный участок				
вид объекта недвижимости				
Лист № 4 раздела 4.2		Всего листов раздела 4.2: 4		Всего разделов: 8
Всего листов выписки: 24				
10.04.2025г. № КУВИ-001/2025-87203373				
Кадастровый номер:			50:52:0030101:528	
Сведения о характерных точках границы части (частей) земельного участка				
Учетный номер части: 50:52:0030101:528/3				
Система координат				
Номер точки	Координаты, м		Описание закрепления на местности	Средняя квадратичная погрешность определения координат характерных точек границ земельного участка, м
	X	Y		
1	2	3	4	5
1	449128.31	2228704.87	-	-
2	449129.3	2228706.74	-	-
3	449142.19	2228763.8	-	-
4	449152.84	2228810.68	-	-
5	449155.95	2228825.19	-	-
6	449153.84	2228817.86	-	-
7	449152.85	2228813.48	-	-
8	449151.91	2228807.64	-	-
9	449147.14	2228787.12	-	-
10	449137.9	2228745.26	-	-
11	449133.35	2228726.38	-	-
12	449128.79	2228706.55	-	-
13	449128.12	2228705.3	-	-
14	449128.31	2228704.87	-	-

		 ДОКУМЕНТ ПОДПИСАН ЭЛЕКТРОННОЙ ПОДПИСЬЮ Сертификат: 009F0BDC181A023B64597F1E2579BEFB50 Владелец: ФЕДЕРАЛЬНАЯ СЛУЖБА ГОСУДАРСТВЕННОЙ РЕГИСТРАЦИИ, КАДАСТРА И КАРТОГРАФИИ Действителен: с 02.08.2024 по 26.10.2025			
полное наименование должности					
				инициалы, фамилия	