

Филиал публично-правовой компании "Роскадастр" по Удмуртской Республике

полное наименование органа регистрации прав


Выписка из Единого государственного реестра недвижимости об объекте недвижимости

Сведения о характеристиках объекта недвижимости

На основании запроса от 02.02.2026, поступившего на рассмотрение 02.02.2026, сообщаем, что согласно записям Единого государственного реестра недвижимости:

Раздел 1 Лист 1

Земельный участок	
вид объекта недвижимости	
Лист № 1 раздела 1	Всего листов раздела 1: 3
Всего разделов: 5	
Всего листов выписки: 17	
02.02.2026г. № КУВИ-001/2026-12389950	
Кадастровый номер:	18:26:000000:211(Единое землепользование)
Номер кадастрового квартала:	18:26:000000
Дата присвоения кадастрового номера:	07.11.2006
Ранее присвоенный государственный учетный номер:	Кадастровый номер 18:26:0:0211
Местоположение:	Удмуртская Республика, г. Ижевск, ул. Пойма, 77
Площадь:	7940 +/- 31.19
Кадастровая стоимость, руб.:	6314126.2
Кадастровые номера расположенных в пределах земельного участка объектов недвижимости:	18:26:000000:13318, 18:26:041710:66, 18:26:041710:72, 18:26:041710:213
Кадастровые номера объектов недвижимости, из которых образован объект недвижимости:	18:26:040003:0060; 18:26:040003:0113; 18:26:041710:0014
Кадастровые номера образованных объектов недвижимости:	данные отсутствуют
Категория земель:	Земли населенных пунктов
Виды разрешенного использования:	Для эксплуатации и обслуживания подъездных железнодорожных путей
Сведения о кадастровом инженерере:	дата завершения кадастровых работ: 01.09.2006
Сведения о лесах, водных объектах и об иных природных объектах, расположенных в пределах земельного участка:	данные отсутствуют
Сведения о том, что земельный участок полностью расположен в границах зоны с особыми условиями использования территории, территории объекта культурного наследия, публичного сервитута:	данные отсутствуют
Сведения о том, что земельный участок расположен в границах особой экономической зоны, территории опережающего развития, зоны территориального развития в Российской Федерации, игровой зоны:	данные отсутствуют

полное наименование должности	 <p>ДОКУМЕНТ ПОДПИСАН ЭЛЕКТРОННОЙ ПОДПИСЬЮ</p>	инициалы, фамилия
	<p>Сертификат: 83997148184797998005552191040001978443 Владелец: ПУБЛИЧНО-ПРАВОВАЯ КОМПАНИЯ РОСКАДАСТР Действителен: с 24.12.2025 по 19.03.2027</p>	

Земельный участок			
вид объекта недвижимости			
Лист № 2 раздела 1	Всего листов раздела 1: 3	Всего разделов: 5	Всего листов выписки: 17
02.02.2026г. № КУВИ-001/2026-12389950			
Кадастровый номер:		18:26:000000:211(Единое землепользование)	
Сведения о том, что земельный участок расположен в границах особо охраняемой природной территории, Байкальской природной территории и ее экологических зон, лесопарковом зеленом поясе, охотничьего угодья, лесничества:		данные отсутствуют	
Сведения о расположении земельного участка и (или) расположенного на нем объекта недвижимости в границах территории, в отношении которой принято решение о резервировании земель для государственных или муниципальных нужд:		данные отсутствуют	
Сведения о результатах проведения государственного земельного надзора:		данные отсутствуют	
Сведения о расположении земельного участка в границах территории, в отношении которой утвержден проект межевания территории:		данные отсутствуют	
Условный номер земельного участка:		данные отсутствуют	
Сведения о принятии акта и (или) заключении договора, предусматривающих предоставление в соответствии с земельным законодательством исполнительным органом государственным органом власти или органом местного самоуправления, находящегося в государственной или муниципальной собственности земельного участка для строительства наемного дома социального использования или наемного дома коммерческого использования:		данные отсутствуют	
Сведения о том, что земельный участок или земельные участки образованы на основании решения об изъятии земельного участка и (или) расположенного на нем объекта недвижимости для государственных или муниципальных нужд:		данные отсутствуют	
Сведения о том, что земельный участок образован из земель или земельного участка, государственная собственность на которые не разграничена:		данные отсутствуют	
Сведения о наличии земельного спора о местоположении границ земельных участков:		данные отсутствуют	
Статус записи об объекте недвижимости:		Сведения об объекте недвижимости имеют статус "актуальные, ранее учтенные"	
Особые отметки:		Кадастровые номера обособленных (условных) участков, входящих в единое землепользование и их площади: 18:26:040003:114 - 7854 кв.м, 18:26:041710:15 - 31 кв.м, 18:26:041710:16 - 27 кв.м,	



ДОКУМЕНТ ПОДПИСАН  
ЭЛЕКТРОННОЙ ПОДПИСЬЮ

Сертификат: 83997148184797998005552191040001978443  
Владелец: ПУБЛИЧНО-ПРАВОВАЯ КОМПАНИЯ  
РОСКАДАСТР  
Действителен: с 24.12.2025 по 19.03.2027

полное наименование должности

инициалы, фамилия

Земельный участок			
вид объекта недвижимости			
Лист № 3 раздела 1	Всего листов раздела 1: 3	Всего разделов: 5	Всего листов выписки: 17
02.02.2026г. № КУВИ-001/2026-12389950			
Кадастровый номер:		18:26:000000:211(Единое землепользование)	
		18:26:041710:17 - 28 кв.м. Сведения, необходимые для заполнения раздела: 4 - Сведения о частях земельного участка, отсутствуют.	
Получатель выписки:		Афсари Галина Викторовна	

полное наименование должности	 <p>ДОКУМЕНТ ПОДПИСАН ЭЛЕКТРОННОЙ ПОДПИСЬЮ</p> <p>Сертификат: 83997148184797998005552191040001978443  Владелец: ПУБЛИЧНО-ПРАВОВАЯ КОМПАНИЯ  РОСКАДАСТР  Действителен: с 24.12.2025 по 19.03.2027</p>	инициалы, фамилия
-------------------------------	---	-------------------

Выписка из Единого государственного реестра недвижимости об объекте недвижимости  
Сведения о зарегистрированных правах

Земельный участок			
вид объекта недвижимости			
Лист № 1 раздела 2	Всего листов раздела 2: 2	Всего разделов: 5	Всего листов выписки: 17
02.02.2026г. № КУВИ-001/2026-12389950			
Кадастровый номер:		18:26:000000:211(Единое землепользование)	
1	Правообладатель (правообладатели):	1.1	Акционерное общество "Ижевский механический завод-2", ИНН: 1841062631
	Сведения о возможности предоставления третьим лицам персональных данных физического лица:	1.1.1	данные отсутствуют
2	Вид, номер, дата и время государственной регистрации права:	2.1	Собственность 18-18/001-18/001/010/2016-8394/2 05.08.2016 14:28:20
3	Сведения об осуществлении государственной регистрации сделки, права без необходимого в силу закона согласия третьего лица, органа:	3.1	данные отсутствуют
4	Ограничение прав и обременение объекта недвижимости:	не зарегистрировано	
5	Договоры участия в долевом строительстве:	не зарегистрировано	
6	Заявленные в судебном порядке права требования:	данные отсутствуют	
7	Сведения о возможности предоставления третьим лицам персональных данных физического лица	данные отсутствуют	
8	Сведения о возражении в отношении зарегистрированного права:	данные отсутствуют	
9	Сведения о наличии решения об изъятии объекта недвижимости для государственных и муниципальных нужд:	данные отсутствуют	
10	Сведения о невозможности государственной регистрации без личного участия правообладателя или его законного представителя:	данные отсутствуют	
11	Правопритязания и сведения о наличии поступивших, но не рассмотренных заявлений о проведении государственной регистрации права (перехода, прекращения права), ограничения права или обременения объекта недвижимости, сделки в отношении объекта недвижимости:	отсутствуют	



ДОКУМЕНТ ПОДПИСАН  
ЭЛЕКТРОННОЙ ПОДПИСЬЮ

Сертификат: 83997148184797998005552191040001978443  
Владелец: ПУБЛИЧНО-ПРАВОВАЯ КОМПАНИЯ  
РОСКАДАСТР  
Действителен: с 24.12.2025 по 19.03.2027

полное наименование должности

инициалы, фамилия

Земельный участок			
вид объекта недвижимости			
Лист № 2 раздела 2	Всего листов раздела 2: 2	Всего разделов: 5	Всего листов выписки: 17
02.02.2026г. № КУВИ-001/2026-12389950			
Кадастровый номер:		18:26:000000:211(Единое землепользование)	
11	Сведения о невозможности государственной регистрации перехода, прекращения, ограничения права на земельный участок из земель сельскохозяйственного назначения:	данные отсутствуют	

полное наименование должности	 <p>ДОКУМЕНТ ПОДПИСАН ЭЛЕКТРОННОЙ ПОДПИСЬЮ</p> <p>Сертификат: 83997148184797998005552191040001978443 Владелец: ПУБЛИЧНО-ПРАВОВАЯ КОМПАНИЯ РОСКАДАСТР Действителен: с 24.12.2025 по 19.03.2027</p>	инициалы, фамилия
-------------------------------	--	-------------------





Земельный участок

вид объекта недвижимости

Лист № 3 раздела 3

Всего листов раздела 3: 5

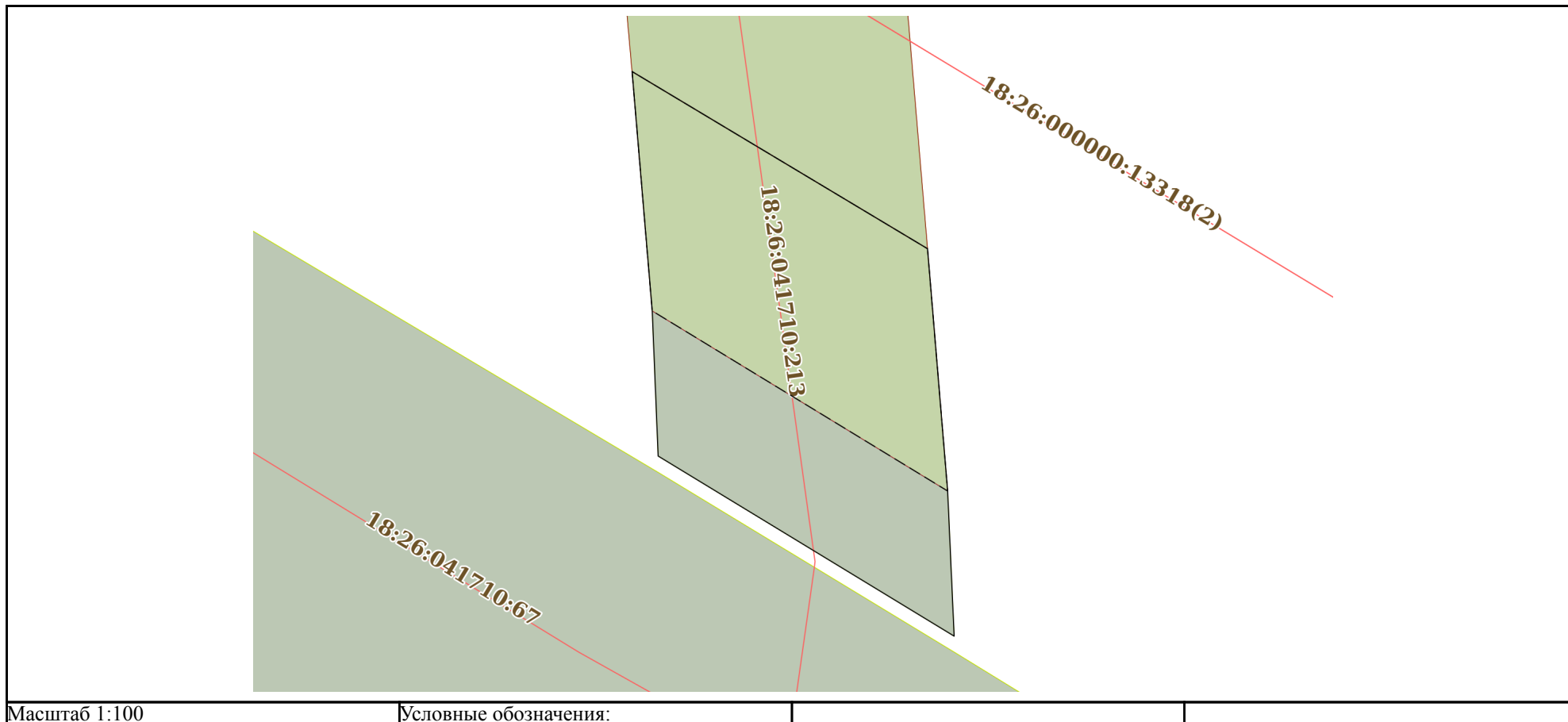
Всего разделов: 5

Всего листов выписки: 17

02.02.2026г. № КУВИ-001/2026-12389950

Кадастровый номер:

18:26:000000:211(Единое землепользование)



ДОКУМЕНТ ПОДПИСАН  
ЭЛЕКТРОННОЙ ПОДПИСЬЮ

Сертификат: 83997148184797998005552191040001978443

Владелец: ПУБЛИЧНО-ПРАВОВАЯ КОМПАНИЯ

РОСКАДАСТР

Действителен: с 24.12.2025 по 19.03.2027

полное наименование должности

инициалы, фамилия

Земельный участок

вид объекта недвижимости

Лист № 4 раздела 3

Всего листов раздела 3: 5

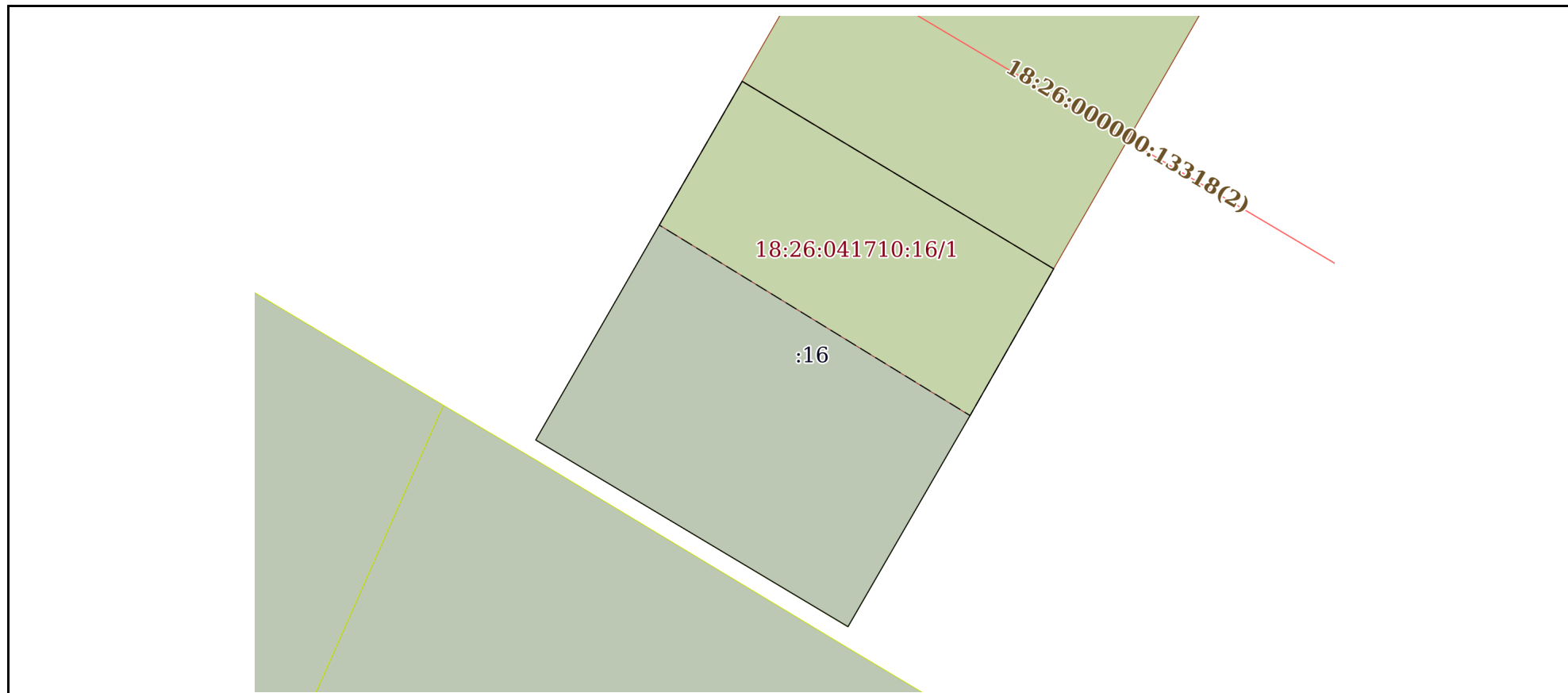
Всего разделов: 5

Всего листов выписки: 17

02.02.2026г. № КУВИ-001/2026-12389950

Кадастровый номер:

18:26:000000:211(Единое землепользование)



Масштаб 1:80

Условные обозначения:



ДОКУМЕНТ ПОДПИСАН  
ЭЛЕКТРОННОЙ ПОДПИСЬЮ

Сертификат: 83997148184797998005552191040001978443

Владелец: ПУБЛИЧНО-ПРАВОВАЯ КОМПАНИЯ

РОСКАДАСТР

Действителен: с 24.12.2025 по 19.03.2027

полное наименование должности

инициалы, фамилия

Земельный участок

вид объекта недвижимости

Лист № 5 раздела 3

Всего листов раздела 3: 5

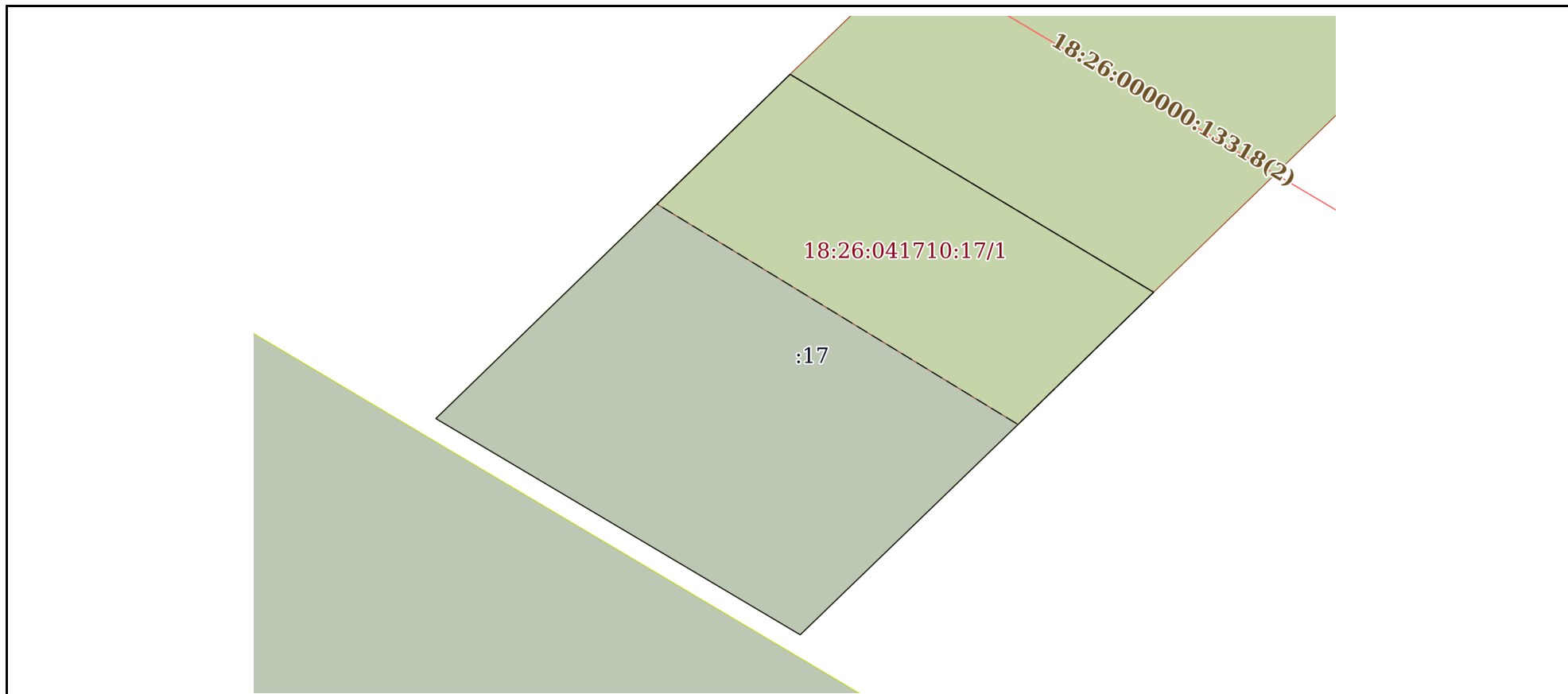
Всего разделов: 5

Всего листов выписки: 17

02.02.2026г. № КУВИ-001/2026-12389950

Кадастровый номер:

18:26:000000:211(Единое землепользование)



Масштаб 1:70

Условные обозначения:

ДОКУМЕНТ ПОДПИСАН  
ЭЛЕКТРОННОЙ ПОДПИСЬЮ

Сертификат: 83997148184797998005552191040001978443

Владелец: ПУБЛИЧНО-ПРАВОВАЯ КОМПАНИЯ

РОСКАДАСТР

Действителен: с 24.12.2025 по 19.03.2027

полное наименование должности

инициалы, фамилия

## Выписка из Единого государственного реестра недвижимости об объекте недвижимости

## Описание местоположения земельного участка

Земельный участок			
вид объекта недвижимости			
Лист № 1 раздела 3.1	Всего листов раздела 3.1: 3	Всего разделов: 5	Всего листов выписки: 17
02.02.2026г. № КУВИ-001/2026-12389950			
Кадастровый номер:		18:26:000000:211(Единое землепользование)	

Описание местоположения границ земельного участка							
№ п/п	Номер точки		Дирекционный угол	Горизонтальное проложение, м	Описание закрепления на местности	Кадастровые номера смежных участков	Сведения об адресах правообладателей смежных земельных участков
	начальная	конечная					
1	2	3	4	5	6	7	8
1	2.1.1	2.1.2	120°55.4'	5	данные отсутствуют	18:26:040003:114	данные отсутствуют
2	2.1.2	2.1.3	225°43.5'	2.23	данные отсутствуют	данные отсутствуют	данные отсутствуют
3	2.1.3	2.1.4	226°1.3'	3.57	данные отсутствуют	данные отсутствуют	данные отсутствуют
4	2.1.4	2.1.5	300°40.1'	5	данные отсутствуют	18:26:041710:199	адрес отсутствует
5	2.1.5	2.1.6	45°53.5'	3.63	данные отсутствуют	данные отсутствуют	данные отсутствуют
6	2.1.6	2.1.1	45°44.3'	2.19	данные отсутствуют	данные отсутствуют	данные отсутствуют
7	3.1.1	3.1.2	121°0.2'	4.91	данные отсутствуют	18:26:040003:114	данные отсутствуют
8	3.1.2	3.1.3	209°42.8'	2.28	данные отсутствуют	данные отсутствуют	данные отсутствуют
9	3.1.3	3.1.4	210°4.1'	3.29	данные отсутствуют	данные отсутствуют	данные отсутствуют
10	3.1.4	3.1.5	300°50.6'	4.92	данные отсутствуют	18:26:041710:201	адрес отсутствует
11	3.1.5	3.1.6	29°56.2'	3.35	данные отсутствуют	данные отсутствуют	данные отсутствуют
12	3.1.6	3.1.1	29°59.9'	2.24	данные отсутствуют	данные отсутствуют	данные отсутствуют
13	4.1.1	4.1.2	120°55.8'	5.82	данные отсутствуют	18:26:040003:114	данные отсутствуют
14	4.1.2	4.1.3	175°14.9'	4.1	данные отсутствуют	данные отсутствуют	данные отсутствуют
15	4.1.3	4.1.4	177°25.7'	2.45	данные отсутствуют	данные отсутствуют	данные отсутствуют
16	4.1.4	4.1.5	301°18.0'	5.85	данные отсутствуют	18:26:041710:204	Удмуртская Республика, г. Ижевск, ул. Промышленная, д. 8, офис 1102
17	4.1.5	4.1.6	357°39.8'	2.45	данные отсутствуют	данные отсутствуют	данные отсутствуют
18	4.1.6	4.1.1	355°11.3'	4.05	данные отсутствуют	данные отсутствуют	данные отсутствуют
19	5.1.1	5.1.2	35°8.0'	229.58	данные отсутствуют	18:26:040003:80	адрес отсутствует
20	5.1.2	5.1.3	37°30.2'	35.61	данные отсутствуют	данные отсутствуют	данные отсутствуют
21	5.1.2	5.1.2			данные отсутствуют	18:26:040003:816(1)	адрес отсутствует



ДОКУМЕНТ ПОДПИСАН  
ЭЛЕКТРОННОЙ ПОДПИСЬЮ

Сертификат: 83997148184797998005552191040001978443

Владелец: ПУБЛИЧНО-ПРАВОВАЯ КОМПАНИЯ

РОСКАДАСТР

Действителен: с 24.12.2025 по 19.03.2027

полное наименование должности

инициалы, фамилия

## Земельный участок

вид объекта недвижимости

Лист № 2 раздела 3.1

Всего листов раздела 3.1: 3

Всего разделов: 5

Всего листов выписки: 17

02.02.2026г. № КУВИ-001/2026-12389950

Кадастровый номер:

18:26:000000:211(Единое землепользование)

1	2	3	4	5	6	7	8
22	5.1.3	5.1.4	38°11.6'	2.68	данные отсутствуют	данные отсутствуют	данные отсутствуют
23	5.1.4	5.1.5	124°10.9'	9.04	данные отсутствуют	данные отсутствуют	данные отсутствуют
24	5.1.5	5.1.6	35°34.9'	29.99	данные отсутствуют	данные отсутствуют	данные отсутствуют
25	5.1.6	5.1.7	33°4.0'	39.7	данные отсутствуют	данные отсутствуют	данные отсутствуют
26	5.1.7	5.1.8	25°42.1'	30.53	данные отсутствуют	данные отсутствуют	данные отсутствуют
27	5.1.8	5.1.9	17°10.1'	27.88	данные отсутствуют	данные отсутствуют	данные отсутствуют
28	5.1.9	5.1.10	8°51.4'	24.23	данные отсутствуют	данные отсутствуют	данные отсутствуют
29	5.1.10	5.1.11	358°9.4'	12.44	данные отсутствуют	данные отсутствуют	данные отсутствуют
30	5.1.11	5.1.12	356°25.9'	79.22	данные отсутствуют	данные отсутствуют	данные отсутствуют
31	5.1.12	5.1.13	354°51.3'	78.29	данные отсутствуют	данные отсутствуют	данные отсутствуют
32	5.1.13	5.1.14	82°24.3'	0.15	данные отсутствуют	18:26:040003:826	адрес отсутствует
33	5.1.14	5.1.15	170°13.1'	22.13	данные отсутствуют	18:26:040003:826	адрес отсутствует
34	5.1.15	5.1.16	164°5.3'	13.72	данные отсутствуют	18:26:040003:826	адрес отсутствует
35	5.1.16	5.1.17	170°1.9'	5.78	данные отсутствуют	данные отсутствуют	данные отсутствуют
36	5.1.17	5.1.18	174°58.5'	37.1	данные отсутствуют	данные отсутствуют	данные отсутствуют
37	5.1.18	5.1.19	176°26.1'	79.44	данные отсутствуют	данные отсутствуют	данные отсутствуют
38	5.1.19	5.1.20	178°37.3'	13.3	данные отсутствуют	данные отсутствуют	данные отсутствуют
39	5.1.20	5.1.21	188°56.9'	24.94	данные отсутствуют	данные отсутствуют	данные отсутствуют
40	5.1.21	5.1.22	195°42.7'	29.21	данные отсутствуют	данные отсутствуют	данные отсутствуют
41	5.1.22	5.1.23	207°24.5'	30.72	данные отсутствуют	данные отсутствуют	данные отсутствуют
42	5.1.23	5.1.24	213°28.0'	41.27	данные отсутствуют	данные отсутствуют	данные отсутствуют
43	5.1.24	5.1.25	214°39.0'	22.51	данные отсутствуют	данные отсутствуют	данные отсутствуют
44	5.1.25	5.1.26	214°19.8'	0.5	данные отсутствуют	18:26:040003:812	данные отсутствуют
45	5.1.26	5.1.27	213°25.4'	125.54	данные отсутствуют	18:26:040003:812	данные отсутствуют
46	5.1.27	5.1.28	200°44.5'	19.17	данные отсутствуют	18:26:040003:812	данные отсутствуют
47	5.1.28	5.1.29	191°23.2'	33.53	данные отсутствуют	18:26:040003:812	данные отсутствуют
48	5.1.29	5.1.30	185°15.2'	23.7	данные отсутствуют	18:26:040003:812	данные отсутствуют
49	5.1.30	5.1.31	180°19.6'	15.75	данные отсутствуют	18:26:040003:812	данные отсутствуют
50	5.1.31	5.1.32	173°26.1'	18.54	данные отсутствуют	18:26:040003:812	данные отсутствуют



ДОКУМЕНТ ПОДПИСАН  
ЭЛЕКТРОННОЙ ПОДПИСЬЮ

Сертификат: 83997148184797998005552191040001978443

Владелец: ПУБЛИЧНО-ПРАВОВАЯ КОМПАНИЯ

РОСКАДАСТР

Действителен: с 24.12.2025 по 19.03.2027

полное наименование должности

инициалы, фамилия

## Земельный участок

вид объекта недвижимости

Лист № 3 раздела 3.1

Всего листов раздела 3.1: 3

Всего разделов: 5

Всего листов выписки: 17

02.02.2026г. № КУВИ-001/2026-12389950

Кадастровый номер:

18:26:000000:211(Единое землепользование)

1	2	3	4	5	6	7	8
51	5.1.32	5.1.33	169°36.4'	52.55	данные отсутствуют	18:26:040003:812	данные отсутствуют
52	5.1.33	5.1.34	174°43.8'	9.58	данные отсутствуют	18:26:040003:812	данные отсутствуют
53	5.1.34	5.1.35	174°40.8'	2.48	данные отсутствуют	18:26:040003:812	данные отсутствуют
54	5.1.35	5.1.36	174°49.6'	2.55	данные отсутствуют	данные отсутствуют	данные отсутствуют
55	5.1.36	5.1.37	175°11.6'	8.71	данные отсутствуют	данные отсутствуют	данные отсутствуют
56	5.1.37	5.1.38	300°55.8'	5.82	данные отсутствуют	18:26:041710:15	данные отсутствуют
57	5.1.38	5.1.39	354°56.6'	8.62	данные отсутствуют	данные отсутствуют	данные отсутствуют
58	5.1.39	5.1.40	352°58.1'	5.31	данные отсутствуют	18:26:040003:811	данные отсутствуют
59	5.1.40	5.1.41	353°8.7'	11.06	данные отсутствуют	18:26:040003:811	данные отсутствуют
60	5.1.41	5.1.42	349°5.5'	52.63	данные отсутствуют	18:26:040003:811	данные отсутствуют
61	5.1.42	5.1.43	352°46.0'	14.29	данные отсутствуют	18:26:040003:811	данные отсутствуют
62	5.1.43	5.1.44	359°9.1'	16.22	данные отсутствуют	18:26:040003:811	данные отсутствуют
63	5.1.44	5.1.45	4°20.6'	17.82	данные отсутствуют	18:26:040003:130	данные отсутствуют
64	5.1.45	5.1.46	8°26.0'	13.36	данные отсутствуют	18:26:040003:130	данные отсутствуют
65	5.1.46	5.1.47	12°1.7'	22.22	данные отсутствуют	данные отсутствуют	данные отсутствуют
66	5.1.47	5.1.48	213°24.8'	59.15	данные отсутствуют	18:26:040003:132	данные отсутствуют
67	5.1.48	5.1.49	210°59.6'	37.07	данные отсутствуют	18:26:040003:130	данные отсутствуют
68	5.1.49	5.1.50	301°10.3'	3.79	данные отсутствуют	данные отсутствуют	данные отсутствуют
69	5.1.50	5.1.51	213°12.4'	25.64	данные отсутствуют	данные отсутствуют	данные отсутствуют
70	5.1.51	5.1.52	302°16.3'	5.94	данные отсутствуют	данные отсутствуют	данные отсутствуют
71	5.1.52	5.1.53	209°58.3'	11.89	данные отсутствуют	данные отсутствуют	данные отсутствуют
72	5.1.53	5.1.54	301°0.2'	4.91	данные отсутствуют	18:26:041710:16	данные отсутствуют
73	5.1.54	5.1.55	29°58.9'	12.01	данные отсутствуют	данные отсутствуют	данные отсутствуют
74	5.1.55	5.1.56	302°1.2'	4.19	данные отсутствуют	данные отсутствуют	данные отсутствуют
75	5.1.56	5.1.57	225°52.4'	12.51	данные отсутствуют	данные отсутствуют	данные отсутствуют
76	5.1.57	5.1.58	300°55.4'	5	данные отсутствуют	18:26:041710:17	данные отсутствуют
77	5.1.58	5.1.59	45°59.6'	12.64	данные отсутствуют	данные отсутствуют	данные отсутствуют
78	5.1.59	5.1.1	302°28.3'	1.83	данные отсутствуют	данные отсутствуют	данные отсутствуют



ДОКУМЕНТ ПОДПИСАН  
ЭЛЕКТРОННОЙ ПОДПИСЬЮ

Сертификат: 83997148184797998005552191040001978443  
Владелец: ПУБЛИЧНО-ПРАВОВАЯ КОМПАНИЯ  
РОСКАДАСТР  
Действителен: с 24.12.2025 по 19.03.2027

полное наименование должности

инициалы, фамилия

## Выписка из Единого государственного реестра недвижимости об объекте недвижимости

## Описание местоположения земельного участка

Земельный участок			
вид объекта недвижимости			
Лист № 1 раздела 3.2	Всего листов раздела 3.2: 4	Всего разделов: 5	Всего листов выписки: 17
02.02.2026г. № КУВИ-001/2026-12389950			
Кадастровый номер:		18:26:000000:211(Единое землепользование)	

Сведения о характерных точках границы земельного участка				
Система координат МСК-18, зона 2				
Номер точки	Координаты, м		Описание закрепления на местности	Средняя квадратичная погрешность определения координат характерных точек границ земельного участка, м
	X	Y		
1	2	3	4	5
1	381668.57	2228187.03	Долговременный межевой знак	0.3
2	381856.32	2228319.15	Долговременный межевой знак	0.3
3	381884.57	2228340.83	Долговременный межевой знак	0.3
4	381886.68	2228342.49	Долговременный межевой знак	0.3
5	381881.6	2228349.97	Долговременный межевой знак	0.3
6	381905.99	2228367.42	Долговременный межевой знак	0.3
7	381939.26	2228389.08	Долговременный межевой знак	0.3
8	381966.77	2228402.32	Долговременный межевой знак	0.3
9	381993.41	2228410.55	Долговременный межевой знак	0.3
10	382017.35	2228414.28	Долговременный межевой знак	0.3
11	382029.78	2228413.88	Долговременный межевой знак	0.3
12	382108.85	2228408.95	Долговременный межевой знак	0.3
13	382186.82	2228401.93	Долговременный межевой знак	0.3
14	382186.84	2228402.08	Нет закрепления	0.1
15	382165.03	2228405.84	Долговременный межевой знак	0.3
16	382151.84	2228409.6	Долговременный межевой знак	0.3
17	382146.15	2228410.6	Долговременный межевой знак	0.3
18	382109.19	2228413.85	Долговременный межевой знак	0.3
19	382029.9	2228418.79	Долговременный межевой знак	0.3
20	382016.6	2228419.11	Долговременный межевой знак	0.3
21	381991.96	2228415.23	Долговременный межевой знак	0.3
22	381963.84	2228407.32	Долговременный межевой знак	0.3

	 <p>ДОКУМЕНТ ПОДПИСАН ЭЛЕКТРОННОЙ ПОДПИСЬЮ</p> <p>Сертификат: 83997148184797998005552191040001978443 Владелец: ПУБЛИЧНО-ПРАВОВАЯ КОМПАНИЯ РОСКАДАСТР Действителен: с 24.12.2025 по 19.03.2027</p>	
полное наименование должности		инициалы, фамилия

## Земельный участок

вид объекта недвижимости

Лист № 2 раздела 3.2

Всего листов раздела 3.2: 4

Всего разделов: 5

Всего листов выписки: 17

02.02.2026г. № КУВИ-001/2026-12389950

Кадастровый номер:

18:26:000000:211(Единое землепользование)

1	2	3	4	5
23	381936.57	2228393.18	Долговременный межевой знак	0.3
24	381902.14	2228370.42	Долговременный межевой знак	0.3
25	381883.62	2228357.62	Нет закрепления	0.1
26	381883.21	2228357.34	Долговременный межевой знак	0.3
27	381778.43	2228288.19	Долговременный межевой знак	0.3
28	381760.5	2228281.4	Долговременный межевой знак	0.3
29	381727.63	2228274.78	Долговременный межевой знак	0.3
30	381704.03	2228272.61	Долговременный межевой знак	0.3
31	381688.28	2228272.52	Долговременный межевой знак	0.3
32	381669.86	2228274.64	Долговременный межевой знак	0.3
33	381618.17	2228284.12	Долговременный межевой знак	0.3
34	381608.63	2228285	Долговременный межевой знак	0.3
35	381606.16	2228285.23	Нет закрепления	0.1
36	381603.62	2228285.46	Долговременный межевой знак	0.3
37	381594.94	2228286.19	Долговременный межевой знак	0.3
38	381597.93	2228281.2	Долговременный межевой знак	0.3
39	381606.52	2228280.44	Долговременный межевой знак	0.3
40	381611.79	2228279.79	Долговременный межевой знак	0.3
41	381622.77	2228278.47	Долговременный межевой знак	0.3
42	381674.45	2228268.51	Долговременный межевой знак	0.3
43	381688.63	2228266.71	Долговременный межевой знак	0.3
44	381704.85	2228266.47	Долговременный межевой знак	0.3
45	381722.62	2228267.82	Долговременный межевой знак	0.3
46	381735.84	2228269.78	Долговременный межевой знак	0.3
47	381757.57	2228274.41	Долговременный межевой знак	0.3
48	381708.2	2228241.84	Долговременный межевой знак	0.3
49	381676.42	2228222.75	Долговременный межевой знак	0.3
50	381678.38	2228219.51	Долговременный межевой знак	0.3
51	381656.93	2228205.47	Долговременный межевой знак	0.3



ДОКУМЕНТ ПОДПИСАН  
ЭЛЕКТРОННОЙ ПОДПИСЬЮ

Сертификат: 83997148184797998005552191040001978443

Владелец: ПУБЛИЧНО-ПРАВОВАЯ КОМПАНИЯ

РОСКАДАСТР

Действителен: с 24.12.2025 по 19.03.2027

полное наименование должности

инициалы, фамилия

## Земельный участок

вид объекта недвижимости

Лист № 3 раздела 3.2

Всего листов раздела 3.2: 4

Всего разделов: 5

Всего листов выписки: 17

02.02.2026г. № КУВИ-001/2026-12389950

Кадастровый номер:

18:26:000000:211(Единое землепользование)

1	2	3	4	5
52	381660.1	2228200.45	Долговременный межевой знак	0.3
53	381649.8	2228194.51	Долговременный межевой знак	0.3
54	381652.33	2228190.3	Долговременный межевой знак	0.3
55	381662.73	2228196.3	Долговременный межевой знак	0.3
56	381664.95	2228192.75	Долговременный межевой знак	0.3
57	381656.24	2228183.77	Долговременный межевой знак	0.3
58	381658.81	2228179.48	Долговременный межевой знак	0.3
59	381667.59	2228188.57	Долговременный межевой знак	0.3
1	381668.57	2228187.03	Долговременный межевой знак	0.3
1	381597.93	2228281.2	Долговременный межевой знак	0.3
2	381594.94	2228286.19	Долговременный межевой знак	0.3
3	381590.85	2228286.53	Долговременный межевой знак	0.3
4	381588.4	2228286.64	Долговременный межевой знак	0.3
5	381591.44	2228281.64	Долговременный межевой знак	0.3
6	381593.89	2228281.54	Долговременный межевой знак	0.3
1	381597.93	2228281.2	Долговременный межевой знак	0.3
1	381652.33	2228190.3	Долговременный межевой знак	0.3
2	381649.8	2228194.51	Долговременный межевой знак	0.3
3	381647.82	2228193.38	Долговременный межевой знак	0.3
4	381644.97	2228191.73	Долговременный межевой знак	0.3
5	381647.49	2228187.51	Долговременный межевой знак	0.3
6	381650.39	2228189.18	Долговременный межевой знак	0.3
1	381652.33	2228190.3	Долговременный межевой знак	0.3
1	381658.81	2228179.48	Долговременный межевой знак	0.3
2	381656.24	2228183.77	Долговременный межевой знак	0.3
3	381654.68	2228182.17	Долговременный межевой знак	0.3
4	381652.2	2228179.6	Долговременный межевой знак	0.3
5	381654.75	2228175.3	Долговременный межевой знак	0.3
6	381657.28	2228177.91	Долговременный межевой знак	0.3



ДОКУМЕНТ ПОДПИСАН  
ЭЛЕКТРОННОЙ ПОДПИСЬЮ

Сертификат: 83997148184797998005552191040001978443

Владелец: ПУБЛИЧНО-ПРАВОВАЯ КОМПАНИЯ

РОСКАДАСТР

Действителен: с 24.12.2025 по 19.03.2027

полное наименование должности

инициалы, фамилия

Земельный участок				
вид объекта недвижимости				
Лист № 4 раздела 3.2	Всего листов раздела 3.2: 4		Всего разделов: 5	Всего листов выписки: 17
02.02.2026г. № КУВИ-001/2026-12389950				
Кадастровый номер:		18:26:000000:211(Единое землепользование)		
1	2	3	4	5
1	381658.81	2228179.48	Долговременный межевой знак	0.3

полное наименование должности		ДОКУМЕНТ ПОДПИСАН ЭЛЕКТРОННОЙ ПОДПИСЬЮ	инициалы, фамилия
	Сертификат: 83997148184797998005552191040001978443 Владелец: ПУБЛИЧНО-ПРАВОВАЯ КОМПАНИЯ РОСКАДАСТР Действителен: с 24.12.2025 по 19.03.2027		