


Филиал публично-правовой компании "Роскадастр" по Московской области
полное наименование органа регистрации прав
Выписка из Единого государственного реестра недвижимости об объекте недвижимости

Сведения о характеристиках объекта недвижимости


На основании запроса от 13.09.2024, поступившего на рассмотрение 13.09.2024, сообщаем, что согласно записям Единого государственного реестра недвижимости:

Раздел 1 Лист 1

Сооружение			
вид объекта недвижимости			
Лист № 1 раздела 1	Всего листов раздела 1: 2	Всего разделов: 4	Всего листов выписки: 8
13.09.2024г. № КУВИ-001/2024-229963397			
Кадастровый номер:	50:11:0000000:162047		
Номер кадастрового квартала:	50:11:0000000		
Дата присвоения кадастрового номера:	18.04.2014		
Ранее присвоенный государственный учетный номер:	Инвентарный номер 46:223:002:000000640:0001; Условный номер 50-50-11/069/2006-103; Инвентарный номер 46:223:002:000000640:0001 29.10.2004 ФГУП "Ростехинвентаризация" г. Москвы; Условный номер 50-50-11/069/2006-103 29.10.2004 ФГУП "Ростехинвентаризация" г. Москвы		
Местоположение:	Московская область, Красногорский район, п/о Нахабино, Оздоровительная база "Нахабино", сооружение 3,4		
Площадь:	данные отсутствуют		
Основная характеристика (для сооружения):	тип	значение	единица измерения
	протяженность	1092	в метрах
Назначение:	Другие сооружения		
Наименование:	Сооружение: ограждение		
Количество этажей, в том числе подземных этажей:	данные отсутствуют		
Год ввода в эксплуатацию по завершении строительства:	данные отсутствуют		
Год завершения строительства:	данные отсутствуют		
Кадастровая стоимость, руб.:	1553845.84		
Кадастровые номера иных объектов недвижимости, в пределах которых расположен объект недвижимости:	50:11:0030310:726, 50:11:0030310:727, 50:11:0030310:272		
Кадастровые номера помещений, машино-мест, расположенных в здании или сооружении:	данные отсутствуют		
Кадастровые номера объектов недвижимости, из которых образован объект недвижимости:	данные отсутствуют		
Кадастровые номера образованных объектов недвижимости:	данные отсутствуют		

полное наименование должности		ДОКУМЕНТ ПОДПИСАН ЭЛЕКТРОННОЙ ПОДПИСЬЮ	инициалы, фамилия
	Сертификат: 009F0BDC181A023B64597F1E2579BEFB50		
	Владелец: ФЕДЕРАЛЬНАЯ СЛУЖБА ГОСУДАРСТВЕННОЙ РЕГИСТРАЦИИ, КАДАСТРА И КАРТОГРАФИИ Действителен: с 02.08.2024 по 26.10.2025		

Сооружение			
вид объекта недвижимости			
Лист № 2 раздела 1	Всего листов раздела 1: 2	Всего разделов: 4	Всего листов выписки: 8
13.09.2024г. № КУВИ-001/2024-229963397			
Кадастровый номер:		50:11:0000000:162047	
Сведения о включении объекта недвижимости в состав предприятия как имущественного комплекса:		данные отсутствуют	
Сведения о включении объекта недвижимости в состав единого недвижимого комплекса:		данные отсутствуют	
Виды разрешенного использования:		данные отсутствуют	
Сведения о включении объекта недвижимости в реестр объектов культурного наследия:		данные отсутствуют	
Сведения о кадастровом инженере:		Черданцев Петр Петрович, СНИЛС 06940112045, договор на выполнение кадастровых работ от 26.02.2020 № 1-2020-Т, дата завершения кадастровых работ: 01.09.2021	
Статус записи об объекте недвижимости:		Сведения об объекте недвижимости имеют статус "актуальные, ранее учтенные"	
Особые отметки:		Сведения, необходимые для заполнения разделов: 6 - Сведения о частях объекта недвижимости; 7 - Перечень помещений, машино-мест, расположенных в здании, сооружении; 8 - План расположения помещения, машино-места на этаже (плане этажа), отсутствуют.	
Получатель выписки:		Криворотова Лариса Владимировна, действующий(ая) на основании документа "" от имени заявителя ПУБЛИЧНОЕ АКЦИОНЕРНОЕ ОБЩЕСТВО "ОБЪЕДИНЕННАЯ АВИАСТРОИТЕЛЬНАЯ КОРПОРАЦИЯ", 7708619320	

полное наименование должности	<div><p>ДОКУМЕНТ ПОДПИСАН ЭЛЕКТРОННОЙ ПОДПИСЬЮ</p><p>Сертификат: 009F0BDC181A023B64597F1E2579BEFB50</p><p>Владелец: ФЕДЕРАЛЬНАЯ СЛУЖБА ГОСУДАРСТВЕННОЙ РЕГИСТРАЦИИ, КАДАСТРА И КАРТОГРАФИИ</p><p>Действителен: с 02.08.2024 по 26.10.2025</p></div>	инициалы, фамилия

Выписка из Единого государственного реестра недвижимости об объекте недвижимости
Сведения о зарегистрированных правах

Сооружение			
вид объекта недвижимости			
Лист № 1 раздела 2		Всего листов раздела 2: 1	Всего разделов: 4
Всего листов выписки: 8			
13.09.2024г. № КУВИ-001/2024-229963397			
Кадастровый номер:		50:11:0000000:162047	
1	Правообладатель (правообладатели):	1.1	Публичное акционерное общество "Объединенная авиастроительная корпорация", ИНН: 7708619320, ОГРН: 1067759884598
	Сведения о возможности предоставления третьим лицам персональных данных физического лица:	1.1.1	данные отсутствуют
2	Вид, номер, дата и время государственной регистрации права:	2.1	Собственность 50:11:0000000:162047-50/422/2022-10 18.08.2022 12:58:46
3	Сведения об осуществлении государственной регистрации сделки, права без необходимого в силу закона согласия третьего лица, органа:	3.1	данные отсутствуют
4	Ограничение прав и обременение объекта недвижимости:	не зарегистрировано	
5	Договоры участия в долевом строительстве:	не зарегистрировано	
6	Заявленные в судебном порядке права требования:	данные отсутствуют	
7	Сведения о возможности предоставления третьим лицам персональных данных физического лица	данные отсутствуют	
8	Сведения о возражении в отношении зарегистрированного права:	данные отсутствуют	
9	Сведения о наличии решения об изъятии объекта недвижимости для государственных и муниципальных нужд:	данные отсутствуют	
10	Сведения о невозможности государственной регистрации без личного участия правообладателя или его законного представителя:	данные отсутствуют	
11	Правопритязания и сведения о наличии поступивших, но не рассмотренных заявлений о проведении государственной регистрации права (перехода, прекращения права), ограничения права или обременения объекта недвижимости, сделки в отношении объекта недвижимости:	отсутствуют	



ДОКУМЕНТ ПОДПИСАН
ЭЛЕКТРОННОЙ ПОДПИСЬЮ

Сертификат: 009F0BDC181A023B64597F1E2579BEFB50

Владелец: ФЕДЕРАЛЬНАЯ СЛУЖБА ГОСУДАРСТВЕННОЙ
РЕГИСТРАЦИИ, КАДАСТРА И КАРТОГРАФИИ
Действителен: с 02.08.2024 по 26.10.2025

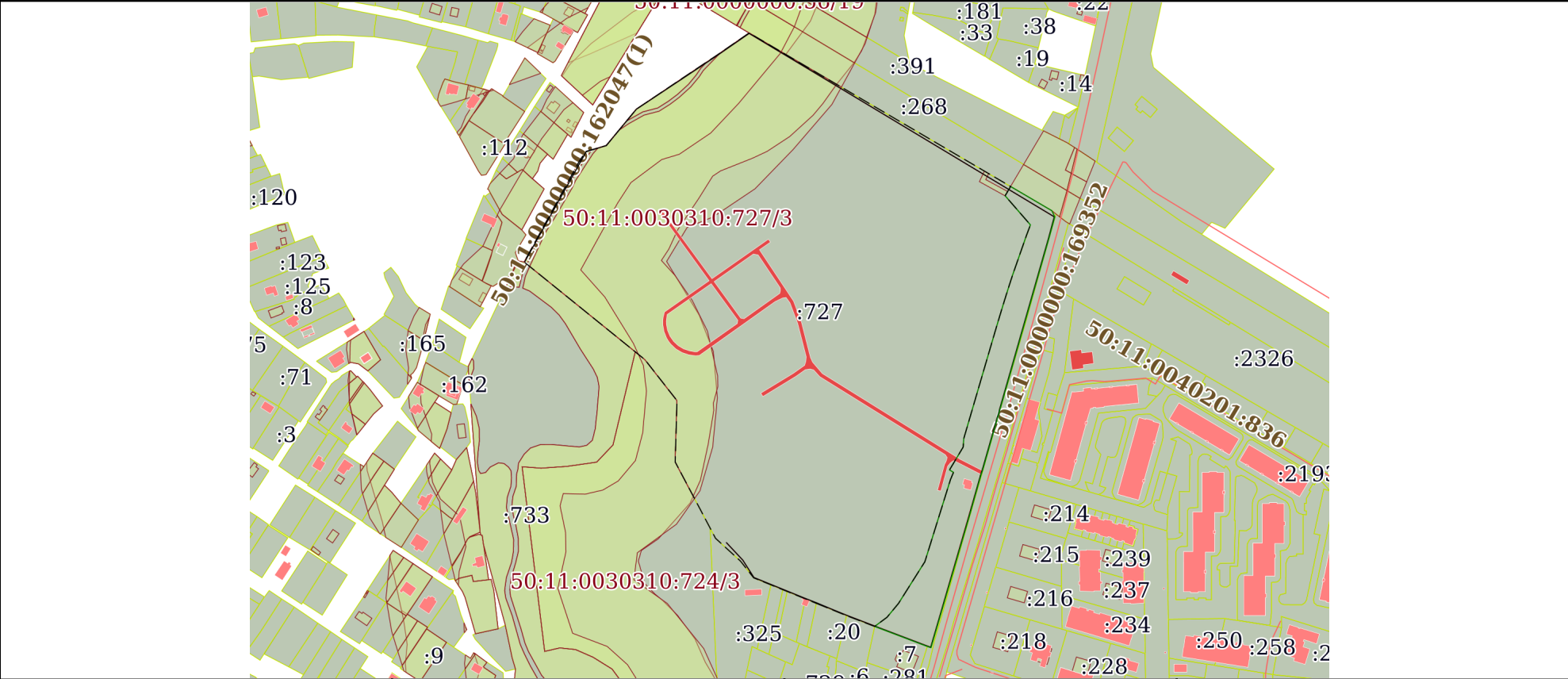
полное наименование должности

инициалы, фамилия


Выписка из Единого государственного реестра недвижимости об объекте недвижимости
Описание местоположения объекта недвижимости

Сооружение			
вид объекта недвижимости			
Лист № 1 раздела 5	Всего листов раздела 5: 1	Всего разделов: 4	Всего листов выписки: 8
13.09.2024г. № КУВИ-001/2024-229963397			
Кадастровый номер:		50:11:0000000:162047	

Схема расположения объекта недвижимости (части объекта недвижимости) на земельном участке(ах)



Масштаб 1:5000	Условные обозначения:	
----------------	-----------------------	--

полное наименование должности	<div><p>ДОКУМЕНТ ПОДПИСАН ЭЛЕКТРОННОЙ ПОДПИСЬЮ</p><p>Сертификат: 009F0BDC181A023B64597F1E2579BEFB50</p><p>Владелец: ФЕДЕРАЛЬНАЯ СЛУЖБА ГОСУДАРСТВЕННОЙ РЕГИСТРАЦИИ, КАДАСТРА И КАРТОГРАФИИ</p><p>Действителен: с 02.08.2024 по 26.10.2025</p></div>	инициалы, фамилия

Выписка из Единого государственного реестра недвижимости об объекте недвижимости
Описание местоположения объекта недвижимости

Сооружение			
вид объекта недвижимости			
Лист № 1 раздела 5.1	Всего листов раздела 5.1: 4	Всего разделов: 4	Всего листов выписки: 8
13.09.2024г. № КУВИ-001/2024-229963397			
Кадастровый номер:		50:11:0000000:162047	

1. Сведения о координатах характерных точек контура объекта недвижимости						
Система координат						
Номер точки	Координаты, м		Радиус, м	Средняя квадратическая погрешность определения координат характерных точек контура, м	Глубина, высота, м	
	X	Y			H1	H2
	2	3	4	5	6	7
1	477797.76	2170376.06	-	0.1	данные отсутствуют	данные отсутствуют
2	477890.53	2170427.9	-	0.1	данные отсутствуют	данные отсутствуют
3	477895.72	2170444.89	-	0.1	данные отсутствуют	данные отсутствуют
4	477926.44	2170470.33	-	0.1	данные отсутствуют	данные отсутствуют
5	477932.39	2170479.31	-	0.1	данные отсутствуют	данные отсутствуют
1	477932.39	2170479.31	-	0.1	данные отсутствуют	данные отсутствуют
2	477932.78	2170479.89	-	0.1	данные отсутствуют	данные отсутствуют
1	477932.78	2170479.89	-	0.1	данные отсутствуют	данные отсутствуют
2	477952.95	2170510.34	-	0.1	данные отсутствуют	данные отсутствуют
3	477972.11	2170539.09	-	0.1	данные отсутствуют	данные отсутствуют
4	477990.41	2170565.62	-	0.1	данные отсутствуют	данные отсутствуют
5	477835.57	2170823.45	-	0.1	данные отсутствуют	данные отсутствуют

полное наименование должности		<div><p>ДОКУМЕНТ ПОДПИСАН ЭЛЕКТРОННОЙ ПОДПИСЬЮ</p><p>Сертификат: 009F0BDC181A023B64597F1E2579BEFB50</p><p>Владелец: ФЕДЕРАЛЬНАЯ СЛУЖБА ГОСУДАРСТВЕННОЙ РЕГИСТРАЦИИ, КАДАСТРА И КАРТОГРАФИИ</p><p>Действителен: с 02.08.2024 по 26.10.2025</p></div>	инициалы, фамилия

Сооружение							
вид объекта недвижимости							
Лист № 2 раздела 5.1		Всего листов раздела 5.1: 4		Всего разделов: 4		Всего листов выписки: 8	
13.09.2024г. № КУВИ-001/2024-229963397							
Кадастровый номер:			50:11:0000000:162047				
6	477816.68	2170818.36	-	0.1	данные отсутствуют	данные отсутствуют	
7	477623.06	2170762.92	-	0.1	данные отсутствуют	данные отсутствуют	
1	477623.06	2170762.92	-	0.1	данные отсутствуют	данные отсутствуют	
2	477616.96	2170760.99	-	0.1	данные отсутствуют	данные отсутствуют	
1	477616.96	2170760.99	-	0.1	данные отсутствуют	данные отсутствуют	
2	477609.68	2170758.92	-	0.1	данные отсутствуют	данные отсутствуют	
3	477581.28	2170750.86	-	0.1	данные отсутствуют	данные отсутствуют	
4	477472.25	2170719.05	-	0.1	данные отсутствуют	данные отсутствуют	
5	477473.2	2170716.2	-	0.1	данные отсутствуют	данные отсутствуют	
6	477490.07	2170671.75	-	0.1	данные отсутствуют	данные отсутствуют	
7	477499.19	2170648.02	-	0.1	данные отсутствуют	данные отсутствуют	
8	477499.85	2170646.39	-	0.1	данные отсутствуют	данные отсутствуют	
9	477504.19	2170635.74	-	0.1	данные отсутствуют	данные отсутствуют	
10	477509.74	2170622.54	-	0.1	данные отсутствуют	данные отсутствуют	
11	477513.35	2170613.2	-	0.1	данные отсутствуют	данные отсутствуют	
12	477519.58	2170597.91	-	0.1	данные отсутствуют	данные отсутствуют	
13	477521.08	2170594.22	-	0.1	данные отсутствуют	данные отсутствуют	



ДОКУМЕНТ ПОДПИСАН
ЭЛЕКТРОННОЙ ПОДПИСЬЮ


Сертификат: 009F0BDC181A023B64597F1E2579BEFB50

Владелец: ФЕДЕРАЛЬНАЯ СЛУЖБА ГОСУДАРСТВЕННОЙ
РЕГИСТРАЦИИ, КАДАСТРА И КАРТОГРАФИИ
Действителен: с 02.08.2024 по 26.10.2025

полное наименование должности

инициалы, фамилия

Сооружение							
вид объекта недвижимости							
Лист № 3 раздела 5.1		Всего листов раздела 5.1: 4		Всего разделов: 4		Всего листов выписки: 8	
13.09.2024г. № КУВИ-001/2024-229963397							
Кадастровый номер:			50:11:0000000:162047				
14	477525.17	2170584.15	-	0.1	данные отсутствуют	данные отсутствуют	
15	477531.09	2170569.63	-	0.1	данные отсутствуют	данные отсутствуют	
16	477545.75	2170560.26	-	0.1	данные отсутствуют	данные отсутствуют	
17	477560.53	2170546.4	-	0.1	данные отсутствуют	данные отсутствуют	
2. Сведения о предельных высоте и глубине конструктивных элементов объекта недвижимости							
Предельная глубина конструктивных элементов объекта недвижимости, м				данные отсутствуют			
Предельная высота конструктивных элементов объекта недвижимости, м				данные отсутствуют			

полное наименование должности	<div><p>ДОКУМЕНТ ПОДПИСАН ЭЛЕКТРОННОЙ ПОДПИСЬЮ</p><p>Сертификат: 009F0BDC181A023B64597F1E2579BEFB50</p><p>Владелец: ФЕДЕРАЛЬНАЯ СЛУЖБА ГОСУДАРСТВЕННОЙ РЕГИСТРАЦИИ, КАДАСТРА И КАРТОГРАФИИ</p><p>Действителен: с 02.08.2024 по 26.10.2025</p></div>	инициалы, фамилия

