



Управление Федеральной службы государственной регистрации, кадастра и картографии по Московской области
Выписка из Единого государственного реестра недвижимости об объекте недвижимости

Сведения о характеристиках объекта недвижимости
В Единый государственный реестр недвижимости внесены следующие сведения:

| | | | | |
|---|--|-------------------|--------------------------|-----------------|
| Земельный участок | | | | Раздел 1 Лист 1 |
| Вид объекта недвижимости | | | | |
| Лист № 1 раздела 1 | Всего листов раздела 1: 2 | Всего разделов: 8 | Всего листов выписки: 12 | |
| 27.12.2023г. | | | | |
| Кадастровый номер: | 50:14:0050702:32 | | | |
| Номер кадастрового квартала: | 50:14:0050702 | | | |
| Дата присвоения кадастрового номера: | 28.10.2005 | | | |
| Ранее присвоенный государственный учетный номер: | Кадастровый номер 50:14:050702:32; 50:14:050702:0014 | | | |
| Адрес: | Российская Федерация, Московская область, городской округ Щёлково, город Щёлково, проезд Домостроителей, земельный участок 3 | | | |
| Площадь: | 3028 | | | |
| Кадастровая стоимость, руб.: | 11113940.92 | | | |
| Кадастровые номера расположенных в пределах земельного участка объектов недвижимости: | 50:14:0050702:820, 50:14:0050702:819 | | | |
| Кадастровые номера объектов недвижимости, из которых образован объект недвижимости: | данные отсутствуют | | | |
| Кадастровые номера образованных объектов недвижимости: | данные отсутствуют | | | |
| Категория земель: | Земли населённых пунктов | | | |
| Виды разрешённого использования: | под размещение складской базы | | | |
| Сведения о кадастровом инженере: | данные отсутствуют | | | |
| Сведения о лесах, водных объектах и об иных природных объектах, расположенных в пределах земельного участка: | данные отсутствуют | | | |
| Сведения о том, что земельный участок полностью расположен в границах зоны с особыми условиями использования территории, территории объекта культурного наследия, публичного сервитута: | данные отсутствуют | | | |
| Сведения о том, что земельный участок расположен в границах особой экономической зоны, территории опережающего социально-экономического развития, зоны территориального развития в Российской Федерации, ипторной зоны: | данные отсутствуют | | | |

| | | |
|---|-------------------|-------------------|
| полное наименование должности | ДОКУМЕНТ ПОДПИСАН | инициалы, фамилия |
|  | | |
| Сертификат: 008060687401C3V8ND2B3576ACSD423108 | | |
| Владелец: ФЕДЕРАЛЬНАЯ СЛУЖБА ГОСУДАРСТВЕННОЙ РЕГИСТРАЦИИ, КАДАСТРА И КАРТОГРАФИИ | | |
| Действителен с 27.06.2023 по 19.09.2024 | | |

| | | | |
|---|--|-------------------|--------------------------|
| Земельный участок | | | |
| Вид объекта недвижимости | | | |
| Лист № 2 раздела 1 | Всего листов раздела 1: 2 | Всего разделов: 8 | Всего листов выписки: 12 |
| 27.12.2023г. | | | |
| Кадастровый номер: | 50:14:0050702:32 | | |
| Сведения о том, что земельный участок расположен в границах особо охраняемой природной территории, охотничьих угодий, лесничеств: | данные отсутствуют | | |
| Сведения о результатах проведения государственного земельного надзора: | данные отсутствуют | | |
| Сведения о расположении земельного участка в границах территории, в отношении которой утвержден проект межевания территории: | данные отсутствуют | | |
| Условный номер земельного участка: | данные отсутствуют | | |
| Сведения о принятии акта и (или) заключения договора, предусматривающих предоставление в соответствии с земельным законодательством исполнительным органом государственной власти или органом местного самоуправления, находящегося в государственной или муниципальной собственности земельного участка для строительства наемного дома социального использования или наемного дома коммерческого использования: | данные отсутствуют | | |
| Сведения о том, что земельный участок или земельные участки образованы на основании решения об изъятии земельного участка и (или) расположенного на нем объекта недвижимости для государственных или муниципальных нужд: | данные отсутствуют | | |
| Сведения о том, что земельный участок образован из земель или земельного участка, государственная собственность на которые не разграничена: | данные отсутствуют | | |
| Сведения о наличии земельного спора о местоположении границ земельных участков: | данные отсутствуют | | |
| Статус записи об объекте недвижимости: | Сведения об объекте недвижимости имеют статус "актуальные, ранее учтенные" | | |
| Особые отметки: | Сведения об ограничениях права на объект недвижимости, обременениях данного объекта, не зарегистрированных в реестре прав, ограничений прав и обременений недвижимого имущества: вид ограничения (обременения): аренда; срок действия не установлен; Лица (объекты недвижимости), в пользу которых (в связи с которыми) установлены ограничения (обременения): ОАО "Оптон", реквизиты документа-основания: распоряжение Главы Щелковского района от 10.10.2005 № 2524-Р. | | |
| Податель: Выписки: | Румянцев Юрий Владимирович, действующий(ая) на основании документа "Доверенность" от имени заявителя Акционерное общество "Оптон", 7719019691 | | |



полное наименование должности

ДОКУМЕНТ ПОДПИСАН

ЭЛЕКТРОННОЙ ПОДПИСЬЮ


инициалы, фамилия

Выписка из Единого государственного реестра недвижимости об объекте недвижимости
Сведения о зарегистрированных правах

Раздел 2 Лист 3


| | | | |
|--------------------------|---------------------------|-------------------|--------------------------|
| Земельный участок | | | |
| вид объекта недвижимости | | | |
| Лист № 1 раздела 2 | Всего листов раздела 2: 2 | Всего разделов: 8 | Всего листов выписки: 12 |
| 27.12.2023г. | | | |
| Кадастровый номер: | | 50:14:0050702:32 | |

| | | | |
|-----|---|--|--------------------------------------|
| 1 | Правообладатель (правообладатели): | 1.1 | данные о правообладателе отсутствуют |
| | Сведения о возможности предоставления третьим лицам персональных данных физического лица: | 1.1.1 | данные отсутствуют |
| 2 | Вид, номер, дата и время государственной регистрации права: | 2.1 | не зарегистрировано |
| 3 | Сведения об осуществлении государственной регистрации сделки, права без необходимого в силу закона согласия третьего лица, органа: | 3.1 | данные отсутствуют |
| 4 | Ограничение прав и обременение объекта недвижимости: | | |
| 4.1 | вид: | Аренда | |
| | дата государственной регистрации: | 15.12.2008 00:00:00 | |
| | номер государственной регистрации: | 50-01/14-44/2003-261 | |
| | срок, на который установлены ограничение прав и обременение объекта недвижимости: | Срок действия с 15.12.2008 по 02.11.2052 с 15.12.2008 по 02.11.2052 | |
| | лицо, в пользу которого установлены ограничение прав и обременение объекта недвижимости: | Открытое акционерное общество "Омпрон", ИНН: 7719019691, ОГРН: 1027700006751 | |
| | сведения о возможности предоставления третьим лицам персональных данных физического лица | данные отсутствуют | |
| | основание государственной регистрации: | Договор аренды земельного участка, № 16-55/03, выдан 03.11.2003, дата государственной регистрации: 05.12.2003, номер государственной регистрации: 50-01/14-44/2003-261 | |
| | сведения об осуществлении государственной регистрации сделки, права, ограничения права без необходимого в силу закона согласия третьего лица, органа: | данные отсутствуют | |
| | сведения об управлении залогом и о договоре управления залогом, если такой договор заключен для управления ипотекой: | данные отсутствуют | |
| | сведения о депозитарии, который осуществляет хранение обезличенной документарной закладной или электронной закладной: | | |

| | | | |
|---|-------------------|----------------------|-------------------|
| полное наименование должности | ДОКУМЕНТ ПОДПИСАН | ЭЛЕКТРОННОЙ ПОДПИСЬЮ | инициалы, фамилия |
| <div style="text-align: center;">  </div> <p>Сертификат: 008056877401C3B8D2B3576ACDC8423108 Выдана: ФЕДЕРАЛЬНАЯ СЛУЖБА ГОСУДАРСТВЕННОЙ РЕГИСТРАЦИИ, КАДАСТРА И КАРТОГРАФИИ Действителен с 27.06.2022 по 19.09.2024</p> | | | |

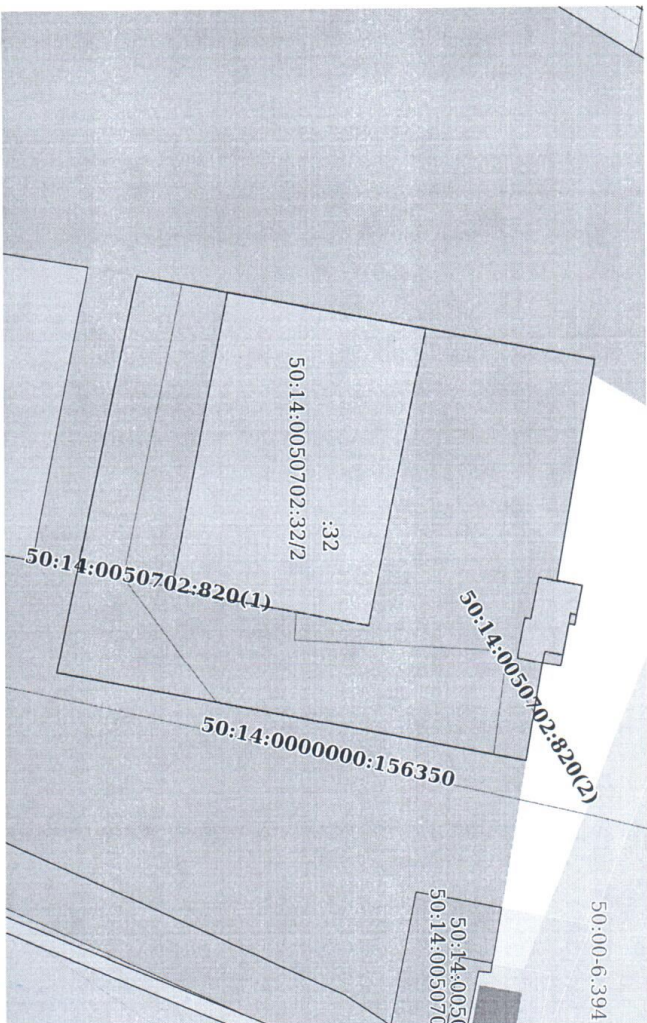
| | | | |
|--------------------------|---------------------------|-------------------|--------------------------|
| Земельный участок | | | |
| вид объекта недвижимости | | | |
| Лист № 2 раздела 2 | Всего листов раздела 2: 2 | Всего разделов: 8 | Всего листов выписки: 12 |
| 27.12.2023г. | | | |
| Кадастровый номер: | | 50:14:0050702:32 | |

| | | |
|----|--|---------------------|
| | ведения о внесении изменений или дополнений в регистрационную запись об ипотеке: | |
| 5 | Договоры участия в долевом строительстве: | не зарегистрировано |
| 6 | Заявления в судебном порядке права требования: | данные отсутствуют |
| 7 | Сведения о возможности предоставления третьим лицам персональных данных физического лица | данные отсутствуют |
| 8 | Сведения о возражении в отношении зарегистрированного права: | данные отсутствуют |
| 9 | Сведения о наличии решения об изъятии объекта недвижимости для государственных и муниципальных нужд: | данные отсутствуют |
| 10 | Сведения о невозможности государственной регистрации без личного участия правообладателя или его законного представителя: | данные отсутствуют |
| 11 | Правопритязания и сведения о наличии поступивших, но не рассмотренных заявлений о проведении государственной регистрации права (перехода, прекращения права), ограничения права или обременения объекта недвижимости, сделки в отношении объекта недвижимости: | отсутствуют |
| 11 | Сведения о невозможности государственной регистрации перехода, прекращения, ограничения права на земельный участок из земель сельскохозяйственного назначения: | данные отсутствуют |

| | | | |
|---|--|---|-------------------|
| ПОЛНОЕ НАИМЕНОВАНИЕ ДОЛЖНОСТИ | | ДОКУМЕНТ ПОДПИСАН | ИНИЦИАЛЫ, ФАМИЛИЯ |
|  | | ЭЛЕКТРОННОЙ ПОДПИСЬЮ | |
| | | Сертификат: 008B05087401C338D2B3576ACDC8425108 Владелец: ФЕДЕРАЛЬНАЯ СЛУЖБА ГОСУДАРСТВЕННОЙ РЕГИСТРАЦИИ, КАДАСТРА И КАРТОГРАФИИ Действителен с 27.06.2023 по 19.09.2024 | |

Выписка из Единого государственного реестра недвижимости об объекте недвижимости
Описание местоположения земельного участка

| | | | |
|---|---------------------------|-------------------|--------------------------|
| Земельный участок | | | |
| Вид объекта недвижимости | | | |
| Лист № 1 раздела 3 | Всего листов раздела 3: 1 | Всего разделов: 8 | Всего листов выписки: 12 |
| 27.12.2023г. | | | |
| Кадастровый номер: | | 50:14:0050702:32 | |
| План (чертеж, схема) земельного участка | | | |



Масштаб 1:700

Условные обозначения:

| |
|--|
| ДОКУМЕНТ ПОДПИСАН |
| ЭЛЕКТРОННОЙ ПОДПИСЬЮ |
| Сертификат: 00B056B7401C5B8D2B376AC8A25108 |
| Владелец: ФЕДЕРАЛЬНАЯ СЛУЖБА ГОСУДАРСТВЕННОЙ РЕГИСТРАЦИИ, КАДАСТРА И КАРТОГРАФИИ |
| Действителен с 27.06.2023 по 19.09.2024 |

Полное наименование должности


Инициалы, фамилия

Выписка из Единого государственного реестра недвижимости об объекте недвижимости

Описание местоположения земельного участка

| | | | |
|-------------------------------------|-----------------------------|-------------------|--------------------------|
| Земельный участок | | | |
| вид объекта недвижимости | | | |
| Лист № 1 раздела 3.1 | Всего листов раздела 3.1: 1 | Всего разделов: 8 | Всего листов выписки: 12 |
| 27.12.2023г. | | | |
| Кадастровый номер: 50:14:0050702:32 | | | |




| Описание местоположения границ земельного участка | | | | | | | |
|---|---------------------------------------|----------------------|---------------------------------|--------------------------------------|--|--|--------------------|
| № п/п | Номер точки начала конечн ая | Дирекционный угол | Горизонтальное проложение, м | Описание закреплёния на местности | Кадастровые номера смежных участков | Сведения об адресах правообладателей смежных земельных участков | |
| 1 | 2 | 3 | 4 | 5 | 6 | 7 | 8 |
| 1 | 1.1.1 | 1.1.2 | 10°52,6' | 25.12 | данные отсутствуют | 50:14:0050702:821 | данные отсутствуют |
| 2 | 1.1.2 | 1.1.3 | 10°53,1' | 21.39 | данные отсутствуют | данные отсутствуют | данные отсутствуют |
| 3 | 1.1.3 | 1.1.4 | 99°50,5' | 28.02 | данные отсутствуют | данные отсутствуют | данные отсутствуют |
| 4 | 1.1.3 | 1.1.3 | | | данные отсутствуют | 50:14:0050702:369(2) | адрес отсутствует |
| 5 | 1.1.4 | 1.1.5 | 12°23,6' | 3.21 | данные отсутствуют | данные отсутствуют | данные отсутствуют |
| 6 | 1.1.5 | 1.1.6 | 100°59,8' | 5.03 | данные отсутствуют | данные отсутствуют | данные отсутствуют |
| 7 | 1.1.6 | 1.1.7 | 191°18,6' | 0.76 | данные отсутствуют | данные отсутствуют | данные отсутствуют |
| 8 | 1.1.7 | 1.1.8 | 100°52,7' | 5.46 | данные отсутствуют | данные отсутствуют | данные отсутствуют |
| 9 | 1.1.8 | 1.1.9 | 192°18,5' | 2.25 | данные отсутствуют | данные отсутствуют | данные отсутствуют |
| 10 | 1.1.9 | 1.1.10 | 99°30,4' | 12.65 | данные отсутствуют | данные отсутствуют | данные отсутствуют |
| 11 | 1.1.10 | 1.1.11 | 191°6,7' | 59.57 | данные отсутствуют | 50:14:0050702:33 | адрес отсутствует |
| 12 | 1.1.11 | 1.1.12 | 281°31,7' | 50.89 | данные отсутствуют | 50:14:0050702:33 | адрес отсутствует |
| 13 | 1.1.12 | 1.1.1 | 10°35,7' | 11.48 | данные отсутствуют | 50:14:0050702:821 | данные отсутствуют |

| | | | |
|-------------------------------|--|---|--|
| ПОЛНОЕ НАИМЕНОВАНИЕ ДОЛЖНОСТИ | | ДОКУМЕНТ ПОДПИСАН | |
| | |  | |
| | | ЭЛЕКТРОННОЙ ПОДПИСЬЮ | |
| | | Сертификат: 008b956b7401c3b3bd2b3576acdc8423108 | |
| | | Владелец: ФЕДЕРАЛЬНАЯ СЛУЖБА ГОСУДАРСТВЕННОЙ | |
| | | РЕГИСТРАЦИИ, КАДАСТРА И КАРТОГРАФИИ | |
| | | Действителен с 27.06.2022 по 19.09.2024 | |
| | | ИНИЦИАЛЫ, ФАМИЛИЯ | |

Выписка из Единого государственного реестра недвижимости об объекте недвижимости
Описание местоположения земельного участка

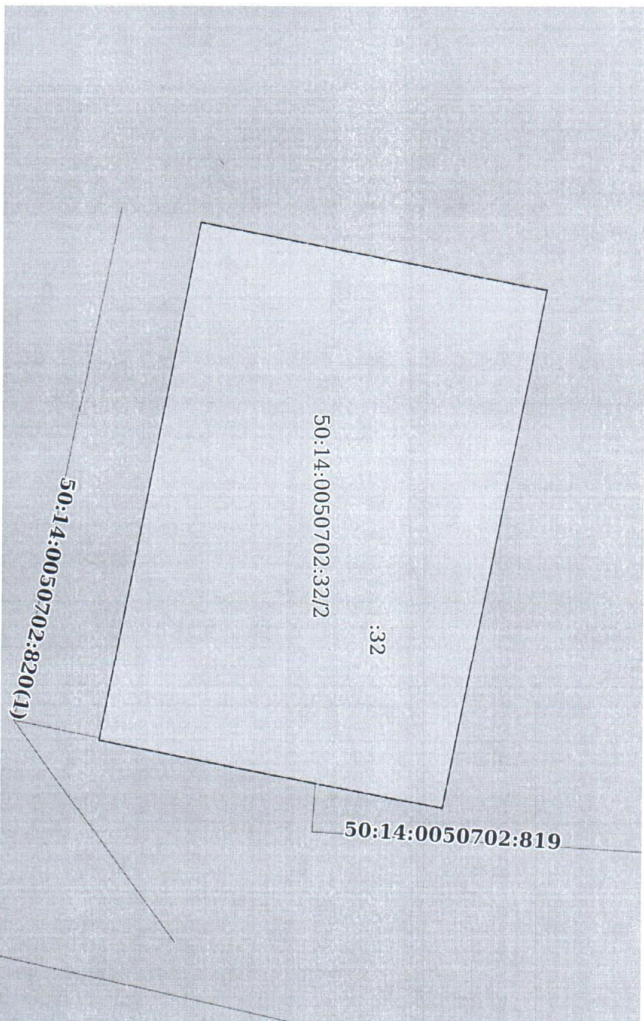
| | | | |
|--------------------------|-----------------------------|-------------------|--------------------------|
| Земельный участок | | | |
| Вид объекта недвижимости | | | |
| Лист № 1 раздела 3.2 | Всего листов раздела 3.2: 1 | Всего разделов: 8 | Всего листов выписки: 12 |
| 27.12.2023г. | | | |
| Кадастровый номер: | | 50:14:0050702:32 | |

| Сведения о характерных точках границы земельного участка | | | | |
|--|---------------|------------|-----------------------------------|--|
| Система координат МСК-50, зона 2 | | | | |
| Номер точки | Координаты, м | | Описание закрепления на местности | Средняя квадратичная погрешность определения координат характерных точек грани земельного участка, м |
| | Х | У | | |
| 1 | 487559.2 | 2216728.08 | - | 0.3 |
| 2 | 487583.87 | 2216732.82 | - | 0.3 |
| 3 | 487604.88 | 2216736.86 | - | 0.3 |
| 4 | 487600.09 | 2216764.47 | - | 0.3 |
| 5 | 487603.23 | 2216765.16 | - | 0.3 |
| 6 | 487602.27 | 2216770.1 | - | 0.3 |
| 7 | 487601.52 | 2216769.95 | - | 0.3 |
| 8 | 487600.49 | 2216775.31 | - | 0.3 |
| 9 | 487598.29 | 2216774.83 | - | 0.3 |
| 10 | 487596.2 | 2216787.31 | - | 0.3 |
| 11 | 487537.75 | 2216775.83 | - | 0.3 |
| 12 | 487547.92 | 2216725.97 | - | 0.3 |
| 1 | 487559.2 | 2216728.08 | - | 0.3 |

| | | | | | |
|---|--|---|--|---|--|
| ПОЛНОЕ НАИМЕНОВАНИЕ ДОЛЖНОСТИ | | ДОКУМЕНТ ПОДПИСАН | | ИНИЦИАЛЫ, ФАМИЛИЯ | |
|  | |  | |  | |
| Сертификат: 00880687401C3B8D2B3576ACD8423108 | | ЭЛЕКТРОННОЙ ПОДПИСЬЮ | | | |
| Выдана: ФЕДЕРАЛЬНАЯ СЛУЖБА ГОСУДАРСТВЕННОЙ РЕГИСТРАЦИИ, КАДАСТРА И КАРТОГРАФИИ | | | | | |
| Действителен с 27.06.2023 по 19.09.2024 | | | | | |

Выписка из Единого государственного реестра недвижимости об объекте недвижимости
Сведения о частях земельного участка

| | | | |
|---|---|-------------------|--------------------------|
| Земельный участок | | | |
| Вид объекта недвижимости | | | |
| Лист № 1 раздела 4 | Всего листов раздела 4: 2 | Всего разделов: 8 | Всего листов выписки: 12 |
| 27.12.2023г. | | | |
| Кадастровый номер: | 50:14:0050702:32 | | |
| План (чертеж, схема) части земельного участка | Учетный номер части: 50:14:0050702:32/2 | | |




Масштаб 1:400
Условные обозначения:

| | | |
|-------------------------------|-------------------|-------------------|
| ПОЛНОЕ НАИМЕНОВАНИЕ ДОЛЖНОСТИ | ДОКУМЕНТ ПОДПИСАН | ИНИЦИАЛЫ, ФАМИЛИЯ |
|-------------------------------|-------------------|-------------------|

Сертификат: 00805687401C3VND2B376ACD8425108
Владелец: ФЕДЕРАЛЬНАЯ СЛУЖБА ГОСУДАРСТВЕННОЙ
РЕГИСТРАЦИИ, КАДАСТРА И КАРТОГРАФИИ
Действителен с 27.06.2023 по 19.09.2024

| | | | |
|---|---------------------------|---|--------------------------|
| Земельный участок | | | |
| вид объекта недвижимости | | | |
| Лист № 2 раздела 4 | Всего листов раздела 4: 2 | Всего разделов: 8 | Всего листов выписки: 12 |
| 27.12.2023г. | | | |
| Кадастровый номер: | | 50:14:0050702:32 | |
| План (чертеж, схема) части земельного участка | | Учетный номер части: 50:14:0050702:32/3 | |




| | | | |
|---|--|----------------------|--|
| ПОЛНОЕ НАИМЕНОВАНИЕ ДОЛЖНОСТИ | | ДОКУМЕНТ ПОДПИСАН | |
| | | ЭЛЕКТРОННОЙ ПОДПИСЬЮ | |
| | | инициалы, фамилия | |
| <div>Сертификат: 00B8056B7401CB382D83576ACD3425108 Выдано: ФЕДЕРАЛЬНАЯ СЛУЖБА ГОСУДАРСТВЕННОЙ РЕГИСТРАЦИИ, КАДАСТРА И КАРТОГРАФИИ Действителен с 27.06.2023 по 19.09.2024</div> | | | |

Выписка из Единого государственного реестра недвижимости об объекте недвижимости
Сведения о частях земельного участка

| | | | |
|--------------------------|--|-----------------------------|-------------------|
| Земельный участок | | | |
| вид объекта недвижимости | | | |
| Лист № 1 раздела 4.1 | | Всего листов раздела 4.1: 1 | Всего разделов: 8 |
| 27.12.2023г. | | Всего листов выписки: 12 | |
| Кадастровый номер: | | 50:14:0050702:32 | |


| Учетный номер части | Площадь, м2 | Содержание ограничения в использовании или ограничения права на объект недвижимости или обременения объекта |
|---------------------|-------------|---|
| 1 | 2 | 3 |
| 50:14:0050702:32/1 | 3028 | вид ограничения (обременения): аренда; Срок действия: не установлен; реквизиты документа-основания: распоряжение Главы Цепковского района от 10.10.2005 № 2524-р; Сведения о лицах в пользу которых или в связи с которыми установлены (устанавливаются) ограничения прав и обременение объекта недвижимости: ОАО "Оптон"; Содержание ограничения (обременения): Обременение: Аренда земельного участка |
| 50:14:0050702:32/2 | 947,92 | данные отсутствуют |
| 50:14:0050702:32/3 | 52,26 | данные отсутствуют |

| | | |
|---|-------------------|-------------------|
| ПОЛНОЕ НАИМЕНОВАНИЕ ДОЛЖНОСТИ | ДОКУМЕНТ ПОДПИСАН | ИНИЦИАЛЫ, ФАМИЛИЯ |
| <div><div>ЭЛЕКТРОННОЙ ПОДПИСЬЮ Сертификат: 00B056B7401C33BD2B3576ACD8423108 Владелец: ФЕДЕРАЛЬНАЯ СЛУЖБА ГОСУДАРСТВЕННОЙ РЕГИСТРАЦИИ, КАДАСТРА И КАРТОГРАФИИ Действителен с 27.06.2023 по 19.09.2024</div></div> | | |

Выписка из Единого государственного реестра недвижимости об объекте недвижимости
Сведения о частях земельного участка


| | | | |
|--------------------------|-----------------------------|-------------------|--------------------------|
| Земельный участок | | | |
| вид объекта недвижимости | | | |
| Лист № 1 раздела 4.2 | Всего листов раздела 4.2: 2 | Всего разделов: 8 | Всего листов выписки: 12 |
| 27.12.2023г. | | | |
| Кадастровый номер: | | 50:14:0050702:32 | |

| | | | | |
|---|---------------|------------|-----------------------------------|---|
| Сведения о характерных точках границы части (частей) земельного участка | | | | |
| Учетный номер части: 50:14:0050702:32/2 | | | | |
| Система координат МСК-50, зона 2 | | | | |
| Номер точки | Координаты, м | | Описание закрепления на местности | Средняя квадратичная погрешность определения координат характерных точек границ земельного участка, м |
| | X | Y | | |
| 1 | 2 | 3 | 4 | 5 |
| 1 | 487583.87 | 2216732.82 | - | 0.3 |
| 2 | 487576.61 | 2216770 | - | 0.3 |
| 3 | 487552.13 | 2216765.29 | - | 0.3 |
| 4 | 487559.2 | 2216728.08 | - | 0.3 |
| 1 | 487583.87 | 2216732.82 | - | 0.3 |

| | | | |
|--|---|--|-------------------|
| ПОЛНОЕ НАИМЕНОВАНИЕ ДОЛЖНОСТИ |  | ДОКУМЕНТ ПОДПИСАН ЭЛЕКТРОННОЙ ПОДПИСЬЮ | ИНИЦИАЛЫ, ФАМИЛИЯ |
| <div>Сертификат: 0000056074010380283576ACD8423108 Владелец: ФЕДЕРАЛЬНАЯ СЛУЖБА ГОСУДАРСТВЕННОЙ РЕГИСТРАЦИИ, КАДАСТРА И КАРТОГРАФИИ Действителен с 27.06.2021 по 19.09.2024</div> | | | |

| | | | |
|--------------------------|-----------------------------|-------------------|--------------------------|
| Земельный участок | | | |
| вид объекта недвижимости | | | |
| Лист № 2 раздела 4.2 | Всего листов раздела 4.2: 2 | Всего разделов: 8 | Всего листов выписки: 12 |
| 27.12.2023г. | | | |
| Кадастровый номер: | | 50:14:0050702:32 | |

| | | | | |
|---|---------------|------------|-----------------------------------|---|
| Сведения о характерных точках Границы части (частей) земельного участка | | | | |
| Учетный номер части: 50:14:0050702:32/3 | | | | |
| Система координат МСК-50, зона 2 | | | | |
| Номер точки | Координаты, м | | Описание закрепления на местности | Средняя квадратичная погрешность определения координат характерных точек границ земельного участка, м |
| | X | Y | | 5 |
| 1 | 487598.29 | 2216774.83 | 4 | 0.3 |
| 2 | 487595.15 | 2216774.14 | - | 0.3 |
| 3 | 487596.1 | 2216769.21 | - | 0.3 |
| 4 | 487596.85 | 2216769.35 | - | 0.3 |
| 5 | 487597.87 | 2216764.11 | - | 0.3 |
| 6 | 487603.22 | 2216765.17 | - | 0.3 |
| 7 | 487602.5 | 2216768.87 | - | 0.3 |
| 8 | 487601.75 | 2216768.68 | - | 0.3 |
| 9 | 487600.77 | 2216773.82 | - | 0.3 |
| 10 | 487598.61 | 2216773.35 | - | 0.3 |
| 1 | 487598.29 | 2216774.83 | - | 0.3 |

| | | |
|--|--|-------------------|
| ПОЛНОЕ НАИМЕНОВАНИЕ ДОЛЖНОСТИ | ДОКУМЕНТ ПОДПИСАН | ИНИЦИАЛЫ, ФАМИЛИЯ |
| | <div><div></div><div>ЭЛЕКТРОННОЙ ПОДПИСЬЮ</div></div> | |
| <div>Сертификат: 000B056A7401C3A8D2B576A6C8D8A23108 Владелец: ФЕДЕРАЛЬНАЯ СЛУЖБА ГОСУДАРСТВЕННОЙ РЕГИСТРАЦИИ, КАДАСТРА И КАРТОГРАФИИ Действителен с 27.06.2021 по 19.09.2024</div> | | |