

Филиал публично-правовой компании "Роскадастр" по Кировской области
полное наименование органа регистрации прав


Выписка из Единого государственного реестра недвижимости об основных характеристиках и зарегистрированных правах на объект недвижимости

Сведения об основных характеристиках объекта недвижимости

На основании запроса от 03.08.2023, поступившего на рассмотрение 03.08.2023, сообщаем, что согласно записям Единого государственного реестра недвижимости:

Раздел 1 Лист 1

Земельный участок			
вид объекта недвижимости			
Лист № 1 раздела 1	Всего листов раздела 1: 1	Всего разделов: 3	Всего листов выписки: 4
03.08.2023г. № КУВН-001/2023-176748755			
Кадастровый номер: 43:40:000770-5			
Номер кадастрового квартала: 43:40:000770			
Дата присвоения кадастрового номера: 18.11.1999			
Ранее присвоенный государственный учетный номер: 43:40:0770:0005, У0770-019			
Местоположение: Кировская обл, г Киров			
Площадь, м2: 80			
Кадастровая стоимость, руб: 23254.4			
Кадастровые номера расположенных в пределах земельного участка объектов недвижимости: данные отсутствуют			
Категория земель: Земли населенных пунктов			
Виды разрешенного использования: эксплуатация артезианской скважины			
Статус записи об объекте недвижимости: "актуальные, ранее учтенные"			
Особые отметки: Граница земельного участка не установлена в соответствии с требованиями законодательства.			
Получатель выписки: Макарова Ирина Леонидовна			



полное наименование должности

инициалы, фамилия


АИС ЕГРН
наименование инф. системы орган, предоставляющего услуги
РЕКВИЗИТЫ СЕРТИФИКАТА КЛЮЧА
серия 3094B7974B3CA8E1F07A347CFAD6FA78 до 10.08.2023 г.
выдан ФЕДЕРАЛЬНАЯ СЛУЖБА ГОСУДАРСТВЕННОЙ
РЕГИСТРАЦИИ КАДАСТРА И КАРТОГРАФИИ
Территориальный отдел МФЦ по Кировскому району г. Кирова
610008, г. Киров, Кировский район, ул. Советская, 12
Сотрудник Гушина И. В.
подпись
04.08.2023 г.
дата выдачи

Выписка из Единого государственного реестра недвижимости об основных характеристиках и зарегистрированных правах на объект недвижимости

Сведения о зарегистрированных правах

Земельный участок			
вид объекта недвижимости			
Лист № 1 раздела 2	Всего листов раздела 2: 2	Всего разделов: 3	Всего листов выписки: 4
03.08.2023г. № КУВИ-001/2023-176748755			
Кадастровый номер: 43:40:000770:5			

1	Правообладатель (правообладатели):	1.1	Акционерное общество "Ново-Вятка", ИНН: 4345029946
	Сведения о возможности предоставления третьим лицам персональных данных физического лица:	1.1.1	данные отсутствуют
2	Вид, номер, дата и время государственной регистрации права:	2.1	Собственность 43:40:000770:5-43/079/2022-7 06.09.2022 17:06:26
4	Сведения об осуществлении государственной регистрации сделки, права, ограничения права без необходимого в силу закона согласия третьего лица, органа:	4.1	данные отсутствуют
5	Ограничение прав и обременение объекта недвижимости:		не зарегистрировано
6	Заявленные в судебном порядке права требования:		данные отсутствуют
7	Сведения о возражении в отношении зарегистрированного права:		данные отсутствуют
8	Сведения о возможности предоставления третьим лицам персональных данных физического лица		данные отсутствуют
9	Сведения о наличии решения об изъятии объекта недвижимости для государственных и муниципальных нужд:		данные отсутствуют
10	Сведения о невозможности государственной регистрации без личного участия правообладателя или его законного представителя:		данные отсутствуют
11	Правопритязания и сведения о наличии поступивших, но не рассмотренных заявлений о проведении государственной регистрации права (перехода, прекращения права), ограничения права или обременения объекта недвижимости, сделки в отношении объекта недвижимости:		отсутствуют



полное наименование должности	инициалы, фамилия
-------------------------------	-------------------

АИС ЕГРН
информационная АИС, созданная органами государственной власти
РЕКВИЗИТЫ СЕРТИФИКАТА КЛЮЧА
серия 3094B7974B3CA8E1F07A347CFAD6FA78 № 10.08.2023 г.
выдан ФЕДЕРАЛЬНАЯ СЛУЖБА ГОСУДАРСТВЕННОЙ
РЕГИСТРАЦИИ КАДАСТРА И КАРТОГРАФИИ
Территориальный отдел МФЦ по Кировскому району г. Кирова
610008, г. Киров области, Кировский район, ул. Советская, 12
Сотрудник Гущина И. В.
подпись
04.08.2023 г.
дата выдачи

Полное наименование должности

инициалы, фамилия



АИС ЕГРН

наименование инф. системы органа, предоставляющего услуги

РЕКВИЗИТЫ СЕРТИФИКАТА КЛЮЧА

Серия 3094B7974B3CA8E1F07A347CFAD6FA78 до 10.08.2023 г.

серия 3000

**РЕГИСТРАЦИИ
КАДАСТРА И КАРТОГРАФИИ**

кору выдан

Территориальным отдел МВД по Новгородскому району и городу
610008, г. Киров областной, Новгородский район, ул. Советская, 12

1

Сотрудник —

подпись

04.08.2023 г.


mathematical work

Выписка из Единого государственного реестра недвижимости об основных характеристиках и зарегистрированных правах на объект недвижимости

Описание местоположения земельного участка

Земельный участок			
вид объекта недвижимости			
Лист № 1 раздела 3	Всего листов раздела 3: 1	Всего разделов: 3	Всего листов выписки: 4
03.08.2023г. № КУВИ-001/2023-176748755			
Кадастровый номер: 43:40:000770:5			

План (чертеж, схема) земельного участка



Масштаб 1:80

Условные обозначения:



полное наименование должности

инициалы, фамилия

АИС ЕГРН	
наименование, наименование, система органов, предоставляющего услуги	
РЕКВИЗИТЫ СЕРТИФИКАТА КЛЮЧА	
серия 3094B7974B3CA8E1F07A347CFA06A78, до 10.08.2023 г.	
выдан ФЕДЕРАЛЬНАЯ СЛУЖБА ГОСУДАРСТВЕННОЙ	
РЕГИСТРАЦИИ	КАДАСТРА И КАРТОГРАФИИ
наименование	
Территориальный отдел МФЦ по Новгородскому району г. Киров	
610008, г. Киров области, Новгородский район, ул. Советская, 12	
Сотрудник	Гущина И. В.
подпись	расшифровка
04.08.2023 г.	
дата выдачи	