


Филиал публично-правовой компании "Роскадастр" по Уральскому федеральному округу  
полное наименование органа регистрации прав  
Выписка из Единого государственного реестра недвижимости об объекте недвижимости

Сведения о характеристиках объекта недвижимости


На основании запроса от 15.11.2023, поступившего на рассмотрение 15.11.2023, сообщаем, что согласно записям Единого государственного реестра недвижимости:

Раздел 1 Лист 1

Сооружение			
вид объекта недвижимости			
Лист № 1 раздела 1	Всего листов раздела 1: 2	Всего разделов: 4	Всего листов выписки: 8
15.11.2023г. № КУВИ-001/2023-258008674			
Кадастровый номер:	66:41:0609011:218		
Номер кадастрового квартала:	66:41:0000000		
Дата присвоения кадастрового номера:	04.07.2012		
Ранее присвоенный государственный учетный номер:	Инвентарный номер 1\32664\1\21 23.05.2012 ЕМУП "Бюро технической инвентаризации"; Условный номер 66-66-01/753/2007-186 30.11.2007 Управление Федеральной службы государственной регистрации кадастра и картографии по Свердловской области		
Местоположение:	Свердловская область, г. Екатеринбург, ул. Хлебная, д. 17		
Площадь:	данные отсутствуют		
Основная характеристика (для сооружения):	тип	значение	единица измерения
	протяженность	536	в метрах
Назначение:	транспортное		
Наименование:	Ж/д пути необщего пользования		
Количество этажей, в том числе подземных этажей:	данные отсутствуют		
Год ввода в эксплуатацию по завершении строительства:	данные отсутствуют		
Год завершения строительства:	1955		
Кадастровая стоимость, руб.:	5332369.2		
Кадастровые номера иных объектов недвижимости, в пределах которых расположен объект недвижимости:	66:41:0609011:8, 66:41:0001001:28, 66:41:0609011:2		
Кадастровые номера помещений, машино-мест, расположенных в здании или сооружении:	данные отсутствуют		
Кадастровые номера объектов недвижимости, из которых образован объект недвижимости:	данные отсутствуют		
Кадастровые номера образованных объектов недвижимости:	данные отсутствуют		
Сведения о включении объекта недвижимости в состав предприятия как имущественного комплекса:	данные отсутствуют		

полное наименование должности	 ДОКУМЕНТ ПОДПИСАН ЭЛЕКТРОННОЙ ПОДПИСЬЮ Сертификат: 00BV056B7401CB38D2B3576ACDC8425108 Владелец: ФЕДЕРАЛЬНАЯ СЛУЖБА ГОСУДАРСТВЕННОЙ РЕГИСТРАЦИИ, КАДАСТРА И КАРТОГРАФИИ Действителен: с 27.06.2023 по 19.09.2024	инициалы, фамилия

Сооружение			
вид объекта недвижимости			
Лист № 2 раздела 1	Всего листов раздела 1: 2	Всего разделов: 4	Всего листов выписки: 8
15.11.2023г. № КУВИ-001/2023-258008674			
Кадастровый номер:		66:41:0609011:218	
Сведения о включении объекта недвижимости в состав единого недвижимого комплекса:	данные отсутствуют		
Виды разрешенного использования:	данные отсутствуют		
Сведения о включении объекта недвижимости в реестр объектов культурного наследия:	данные отсутствуют		
Сведения о кадастровом инженере:	33215, изменением сведений о кадастровом номере земельного участка, номере кадастрового квартала и местоположении сооружения с кадастровым номером 66:41:0609011:218, 23-60, 2023-09-25		
Статус записи об объекте недвижимости:	Сведения об объекте недвижимости имеют статус "актуальные, ранее учтенные"		
Особые отметки:	Сведения, необходимые для заполнения разделов: 6 - Сведения о частях объекта недвижимости; 7 - Перечень помещений, машино-мест, расположенных в здании, сооружении; 8 - План расположения помещения, машино-места на этаже (плане этажа), отсутствуют.		
Получатель выписки:	Лихачева Екатерина Николаевна		


полное наименование должности	 ДОКУМЕНТ ПОДПИСАН ЭЛЕКТРОННОЙ ПОДПИСЬЮ Сертификат: 00BV056B7401CB38D2B3576ACDC8425108 Владелец: ФЕДЕРАЛЬНАЯ СЛУЖБА ГОСУДАРСТВЕННОЙ РЕГИСТРАЦИИ, КАДАСТРА И КАРТОГРАФИИ Действителен: с 27.06.2023 по 19.09.2024	инициалы, фамилия

Выписка из Единого государственного реестра недвижимости об объекте недвижимости  
Сведения о зарегистрированных правах

Сооружение							
вид объекта недвижимости							
Лист № 1 раздела 2		Всего листов раздела 2: 1		Всего разделов: 4		Всего листов выписки: 8	
15.11.2023г. № КУВИ-001/2023-258008674							
Кадастровый номер:				66:41:0609011:218			
1	Правообладатель (правообладатели):			1.1	Акционерное общество по материально-техническому снабжению "Звук", ИНН: 6662010072		
	Сведения о возможности предоставления третьим лицам персональных данных физического лица:			1.1.1	данные отсутствуют		
2	Вид, номер, дата и время государственной регистрации права:			2.1	Собственность 66-66-01/753/2007-186 30.11.2007 00:00:00		
3	Сведения об осуществлении государственной регистрации сделки, права без необходимого в силу закона согласия третьего лица, органа:			3.1	данные отсутствуют		
4	Ограничение прав и обременение объекта недвижимости:			не зарегистрировано			
5	Договоры участия в долевом строительстве:			не зарегистрировано			
6	Заявленные в судебном порядке права требования:			данные отсутствуют			
7	Сведения о возможности предоставления третьим лицам персональных данных физического лица			данные отсутствуют			
8	Сведения о возражении в отношении зарегистрированного права:			данные отсутствуют			
9	Сведения о наличии решения об изъятии объекта недвижимости для государственных и муниципальных нужд:			данные отсутствуют			
10	Сведения о невозможности государственной регистрации без личного участия правообладателя или его законного представителя:			данные отсутствуют			
11	Правопритязания и сведения о наличии поступивших, но не рассмотренных заявлений о проведении государственной регистрации права (перехода, прекращения права), ограничения права или обременения объекта недвижимости, сделки в отношении объекта недвижимости:			отсутствуют			

		<div><p>ДОКУМЕНТ ПОДПИСАН ЭЛЕКТРОННОЙ ПОДПИСЬЮ</p><p>Сертификат: 00BV056B7401CB38D2B3576ACDC8425108</p><p>Владелец: ФЕДЕРАЛЬНАЯ СЛУЖБА ГОСУДАРСТВЕННОЙ РЕГИСТРАЦИИ, КАДАСТРА И КАРТОГРАФИИ</p><p>Действителен: с 27.06.2023 по 19.09.2024</p></div>			
полное наименование должности					
			инициалы, фамилия		

Выписка из Единого государственного реестра недвижимости об объекте недвижимости  
Описание местоположения объекта недвижимости

Сооружение			
вид объекта недвижимости			
Лист № 1 раздела 5	Всего листов раздела 5: 1	Всего разделов: 4	Всего листов выписки: 8
15.11.2023г. № КУВИ-001/2023-258008674			
Кадастровый номер:		66:41:0609011:218	
Схема расположения объекта недвижимости (части объекта недвижимости) на земельном участке(ах)			
			
Масштаб 1:3000	Условные обозначения:		

полное наименование должности		ДОКУМЕНТ ПОДПИСАН ЭЛЕКТРОННОЙ ПОДПИСЬЮ	инициалы, фамилия
	Сертификат: 00BV056B7401CB38D2B3576ACDC8425108		
	Владелец: ФЕДЕРАЛЬНАЯ СЛУЖБА ГОСУДАРСТВЕННОЙ РЕГИСТРАЦИИ, КАДАСТРА И КАРТОГРАФИИ Действителен: с 27.06.2023 по 19.09.2024		

Выписка из Единого государственного реестра недвижимости об объекте недвижимости  
Описание местоположения объекта недвижимости

Сооружение			
вид объекта недвижимости			
Лист № 1 раздела 5.1	Всего листов раздела 5.1: 4	Всего разделов: 4	Всего листов выписки: 8
15.11.2023г. № КУВИ-001/2023-258008674			
Кадастровый номер:		66:41:0609011:218	

1. Сведения о координатах характерных точек контура объекта недвижимости						
Система координат МСК-66, зона I						
Номер точки	Координаты, м		Радиус, м	Средняя квадратическая погрешность определения координат характерных точек контура, м	Глубина, высота, м	
	X	Y			H1	H2
	2	3	4	5	6	7
1	386246.19	1541536.42	-	0.1	данные отсутствуют	данные отсутствуют
2	386231.87	1541538.54	-	0.1	данные отсутствуют	данные отсутствуют
3	386218.38	1541541.37	-	0.1	данные отсутствуют	данные отсутствуют
4	386208.87	1541543.87	-	0.1	данные отсутствуют	данные отсутствуют
5	386198.22	1541547.32	-	0.1	данные отсутствуют	данные отсутствуют
6	386186.68	1541551.95	-	0.1	данные отсутствуют	данные отсутствуют
7	386175.25	1541557.33	-	0.1	данные отсутствуют	данные отсутствуют
8	386164.55	1541563.8	-	0.1	данные отсутствуют	данные отсутствуют
9	386154.63	1541570.49	-	0.1	данные отсутствуют	данные отсутствуют
10	386145.4	1541577.52	-	0.1	данные отсутствуют	данные отсутствуют
11	386135.65	1541586.01	-	0.1	данные отсутствуют	данные отсутствуют
12	386127.41	1541594.91	-	0.1	данные отсутствуют	данные отсутствуют

полное наименование должности		 ДОКУМЕНТ ПОДПИСАН ЭЛЕКТРОННОЙ ПОДПИСЬЮ Сертификат: 00BV056B7401CB38D2B3576ACDC8425108 Владелец: ФЕДЕРАЛЬНАЯ СЛУЖБА ГОСУДАРСТВЕННОЙ РЕГИСТРАЦИИ, КАДАСТРА И КАРТОГРАФИИ Действителен: с 27.06.2023 по 19.09.2024	инициалы, фамилия

Сооружение							
вид объекта недвижимости							
Лист № 2 раздела 5.1		Всего листов раздела 5.1: 4		Всего разделов: 4		Всего листов выписки: 8	
15.11.2023г. № КУВИ-001/2023-258008674							
Кадастровый номер:			66:41:0609011:218				
13	386119.44	1541604.6	-	0.1	данные отсутствуют	данные отсутствуют	
14	386112.02	1541614.67	-	0.1	данные отсутствуют	данные отсутствуют	
15	386104.48	1541626.02	-	0.1	данные отсутствуют	данные отсутствуют	
16	386098.91	1541636.07	-	0.1	данные отсутствуют	данные отсутствуют	
17	386093.22	1541647.21	-	0.1	данные отсутствуют	данные отсутствуют	
18	386088.54	1541658.31	-	0.1	данные отсутствуют	данные отсутствуют	
19	386083.96	1541670.45	-	0.1	данные отсутствуют	данные отсутствуют	
20	386075.33	1541693.94	-	0.1	данные отсутствуют	данные отсутствуют	
21	386070.4	1541705.46	-	0.1	данные отсутствуют	данные отсутствуют	
22	386065.18	1541716.73	-	0.1	данные отсутствуют	данные отсутствуют	
23	386059.63	1541727.97	-	0.1	данные отсутствуют	данные отсутствуют	
24	386048.01	1541750.1	-	0.1	данные отсутствуют	данные отсутствуют	
25	386043.05	1541761.71	-	0.1	данные отсутствуют	данные отсутствуют	
26	386038.46	1541773.28	-	0.1	данные отсутствуют	данные отсутствуют	
27	386034.51	1541785.02	-	0.1	данные отсутствуют	данные отсутствуют	
28	386031.39	1541797.3	-	0.1	данные отсутствуют	данные отсутствуют	
29	386027.84	1541815.98	-	0.1	данные отсутствуют	данные отсутствуют	



ДОКУМЕНТ ПОДПИСАН  
ЭЛЕКТРОННОЙ ПОДПИСЬЮ

Сертификат: 00BV056B7401CB38D2B3576ACDC8425108

Владелец: ФЕДЕРАЛЬНАЯ СЛУЖБА ГОСУДАРСТВЕННОЙ  
РЕГИСТРАЦИИ, КАДАСТРА И КАРТОГРАФИИ  
Действителен: с 27.06.2023 по 19.09.2024


полное наименование должности

инициалы, фамилия

Сооружение							
вид объекта недвижимости							
Лист № 3 раздела 5.1		Всего листов раздела 5.1: 4		Всего разделов: 4		Всего листов выписки: 8	
15.11.2023г. № КУВИ-001/2023-258008674							
Кадастровый номер:			66:41:0609011:218				
30	386017.64	1541874.79	-	0.1	данные отсутствуют	данные отсутствуют	
31	386005.39	1541946	-	0.1	данные отсутствуют	данные отсутствуют	
32	386001.6	1541968.97	-	0.1	данные отсутствуют	данные отсутствуют	
2. Сведения о предельных высоте и глубине конструктивных элементов объекта недвижимости							
Предельная глубина конструктивных элементов объекта недвижимости, м				данные отсутствуют			
Предельная высота конструктивных элементов объекта недвижимости, м				данные отсутствуют			

полное наименование должности	 ДОКУМЕНТ ПОДПИСАН ЭЛЕКТРОННОЙ ПОДПИСЬЮ Сертификат: 00BV056B7401CB38D2B3576ACDC8425108 Владелец: ФЕДЕРАЛЬНАЯ СЛУЖБА ГОСУДАРСТВЕННОЙ РЕГИСТРАЦИИ, КАДАСТРА И КАРТОГРАФИИ Действителен: с 27.06.2023 по 19.09.2024	инициалы, фамилия

Сооружение						
вид объекта недвижимости						
Лист № 4 раздела 5.1		Всего листов раздела 5.1: 4		Всего разделов: 4		Всего листов выписки: 8
15.11.2023г. № КУВИ-001/2023-258008674						
Кадастровый номер:			66:41:0609011:218			
3. Сведения о характерных точках пересечения контура объекта недвижимости с контуром (контурами) иных зданий, сооружений, объектов незавершенного строительства						
Система координат 66.1						
Номера характерных точек контура	Координаты, м		Средняя квадратическая погрешность определения координат характерных точек контура, м	Глубина, высота, м		Кадастровые номера иных объектов недвижимости, с контурами которых пересекается контур данного объекта недвижимости
	X	Y		H1	H2	
1	2	3	4	5	6	7
данные отсутствуют	данные отсутствуют	данные отсутствуют	данные отсутствуют	данные отсутствуют	данные отсутствуют	данные отсутствуют

полное наименование должности	 ДОКУМЕНТ ПОДПИСАН ЭЛЕКТРОННОЙ ПОДПИСЬЮ Сертификат: 00BV056B7401CB38D2B3576ACDC8425108 Владелец: ФЕДЕРАЛЬНАЯ СЛУЖБА ГОСУДАРСТВЕННОЙ РЕГИСТРАЦИИ, КАДАСТРА И КАРТОГРАФИИ Действителен: с 27.06.2023 по 19.09.2024	инициалы, фамилия