

Филиал публично-правовой компании "Роскадастр" по Оренбургской области
полное наименование органа регистрации прав

16.08.2024г.

№ КУВИ-001/2024-207453287

На основании запроса от 15.08.2024, поступившего на рассмотрение 15.08.2024, сообщаем, что правообладателю АКЦИОНЕРНОЕ ОБЩЕСТВО " "ОРСКИЙ МАШИНОСТРОИТЕЛЬНЫЙ ЗАВОД"; ИНН: 5613000880; ОГРН: 1025601999400., по состоянию на 15.08.2024 принадлежали (принадлежат) следующие объекты недвижимости:

1	1.1	Вид объекта недвижимости:	Сооружение
		Кадастровый номер:	56:43:0000000:19364
		Назначение объекта недвижимости:	Телефонная кабельная канализация на территории Открытого акционерного общества "Орский машиностроительный завод"
		Виды разрешенного использования объекта недвижимости:	данные отсутствуют
		Местоположение:	Оренбургская область, г. Орск, ул. Крупской
		Площадь:	Протяженность 1001 м.
	1.2	вид права, доля в праве:	Собственность
		дата государственной регистрации:	23.08.2018
		номер государственной регистрации:	56:43:0000000:19364-56/019/2018-1
		основание государственной регистрации:	План приватизации, выдан 08.09.1997
	1.3	дата государственной регистрации прекращения права:	данные отсутствуют
		Ограничение прав и обременение объекта недвижимости:	не зарегистрировано
2	2.1	Вид объекта недвижимости:	Сооружение
		Кадастровый номер:	56:43:0000000:19366
		Назначение объекта недвижимости:	Телефонная кабельная канализация от ул. Московская до Открытого акционерного общества "Орский машиностроительный завод".
		Виды разрешенного использования объекта недвижимости:	данные отсутствуют
		Местоположение:	Оренбургская область, город Орск
		Площадь:	Протяженность 2097 м.
	2.2	вид права, доля в праве:	Собственность
		дата государственной регистрации:	23.08.2018
		номер государственной регистрации:	56:43:0000000:19366-56/019/2018-1
		основание государственной регистрации:	План приватизации, выдан 08.09.1997
	2.3	дата государственной регистрации прекращения права:	данные отсутствуют
		Ограничение прав и обременение объекта недвижимости:	не зарегистрировано

полное наименование должности		ДОКУМЕНТ ПОДПИСАН	инициалы, фамилия
		ЭЛЕКТРОННОЙ ПОДПИСЬЮ	

Сертификат: 00BV056B7401CB38D2B3576ACDC8425108
Владелец: ФЕДЕРАЛЬНАЯ СЛУЖБА ГОСУДАРСТВЕННОЙ
РЕГИСТРАЦИИ, КАДАСТРА И КАРТОГРАФИИ
Действителен: с 27.06.2023 по 19.09.2024


3	3.1	Вид объекта недвижимости:	Сооружение
		Кадастровый номер:	56:43:0000000:19522
		Назначение объекта недвижимости:	Напорная фекальная канализация от Открытого акционерного общества "Орский машиностроительный завод" до городского коллектора
		Виды разрешенного использования объекта недвижимости:	данные отсутствуют
		Местоположение:	Оренбургская область, город Орск, от улицы Крупской до ул. Станиславского
		Площадь:	Протяженность 199 м.
	3.2	вид права, доля в праве:	Собственность
		дата государственной регистрации:	23.08.2018
		номер государственной регистрации:	56:43:0000000:19522-56/019/2018-1
		основание государственной регистрации:	План приватизации, выдан 08.09.1997
	3.3	дата государственной регистрации прекращения права:	данные отсутствуют
		Ограничение прав и обременение объекта недвижимости:	не зарегистрировано
4	4.1	Вид объекта недвижимости:	Сооружение
		Кадастровый номер:	56:43:0000000:19524
		Назначение объекта недвижимости:	Напорная фекальная канализация, проходящая по территории Открытого акционерного общества "Машиностроительный концерн ОРМЕТО-ЮУМЗ"
		Виды разрешенного использования объекта недвижимости:	данные отсутствуют
		Местоположение:	Оренбургская область, город Орск, улица Крупской
		Площадь:	Протяженность 377 м.
	4.2	вид права, доля в праве:	Собственность
		дата государственной регистрации:	23.08.2018
		номер государственной регистрации:	56:43:0000000:19524-56/019/2018-1
		основание государственной регистрации:	План приватизации, выдан 08.09.1997
	4.3	дата государственной регистрации прекращения права:	данные отсутствуют
		Ограничение прав и обременение объекта недвижимости:	не зарегистрировано

полное наименование должности		ДОКУМЕНТ ПОДПИСАН	инициалы, фамилия
		ЭЛЕКТРОННОЙ ПОДПИСЬЮ	
Сертификат: 00BB056B7401CB38D2B3576ACDC8425108 Владелец: ФЕДЕРАЛЬНАЯ СЛУЖБА ГОСУДАРСТВЕННОЙ РЕГИСТРАЦИИ, КАДАСТРА И КАРТОГРАФИИ Действителен: с 27.06.2023 по 19.09.2024			

5	5.1	Вид объекта недвижимости:	Сооружение
		Кадастровый номер:	56:43:0000000:20729
		Назначение объекта недвижимости:	сооружение
		Виды разрешенного использования объекта недвижимости:	данные отсутствуют
		Местоположение:	Оренбургская область, г. Орск, ул. Крупской, д. 1
		Площадь:	Площадь 565.6 кв.м.
	5.2	вид права, доля в праве:	Собственность
		дата государственной регистрации:	11.03.2020
		номер государственной регистрации:	56:43:0000000:20729-56/019/2020-1
		основание государственной регистрации:	План приватизации, выдан 08.09.1997
	5.3	дата государственной регистрации прекращения права:	данные отсутствуют
		Ограничение прав и обременение объекта недвижимости:	не зарегистрировано
6	6.1	Вид объекта недвижимости:	Здание
		Кадастровый номер:	56:43:0120003:10
		Назначение объекта недвижимости:	Нежилое
		Виды разрешенного использования объекта недвижимости:	данные отсутствуют
		Местоположение:	Оренбургская область, г.Орск, ул.Крупской, дом № 1
		Площадь:	11294.3
	6.2	вид права, доля в праве:	Собственность
		дата государственной регистрации:	27.08.2004
		номер государственной регистрации:	56-01/23-42/2004-174
		основание государственной регистрации:	План приватизации, выдан 08.09.1997
	6.3	дата государственной регистрации прекращения права:	данные отсутствуют
		Ограничение прав и обременение объекта недвижимости:	не зарегистрировано
7	7.1	Вид объекта недвижимости:	Здание
		Кадастровый номер:	56:43:0120003:11
		Назначение объекта недвижимости:	Нежилое
		Виды разрешенного использования объекта недвижимости:	данные отсутствуют
		Местоположение:	Оренбургская область, г.Орск, ул.Крупской, дом № 1
		Площадь:	7640.2

полное наименование должности		ДОКУМЕНТ ПОДПИСАН	инициалы, фамилия
		ЭЛЕКТРОННОЙ ПОДПИСЬЮ	
Сертификат: 00BV056B7401CB38D2B3576ACDC8425108 Владелец: ФЕДЕРАЛЬНАЯ СЛУЖБА ГОСУДАРСТВЕННОЙ РЕГИСТРАЦИИ, КАДАСТРА И КАРТОГРАФИИ Действителен: с 27.06.2023 по 19.09.2024			

	7.2	вид права, доля в праве:	Собственность
		дата государственной регистрации:	09.11.2004
		номер государственной регистрации:	56-01/23-42/2004-185
		основание государственной регистрации:	План приватизации, выдан 08.09.1997
	7.3	дата государственной регистрации прекращения права:	данные отсутствуют
		Ограничение прав и обременение объекта недвижимости:	не зарегистрировано
8	8.1	Вид объекта недвижимости:	Сооружение
		Кадастровый номер:	56:43:0120003:12
		Назначение объекта недвижимости:	Нежилое
		Виды разрешенного использования объекта недвижимости:	данные отсутствуют
		Местоположение:	Оренбургская область, г.Орск, ул.Крупской, дом № 1
		Площадь:	Площадь 1761 кв.м.
	8.2	вид права, доля в праве:	Собственность
		дата государственной регистрации:	13.06.2005
		номер государственной регистрации:	56-56-24/029/2005-014
		основание государственной регистрации:	План приватизации, выдан 08.09.1997
	8.3	дата государственной регистрации прекращения права:	данные отсутствуют
		Ограничение прав и обременение объекта недвижимости:	не зарегистрировано
9	9.1	Вид объекта недвижимости:	Сооружение
		Кадастровый номер:	56:43:0120003:13
		Назначение объекта недвижимости:	Нежилое
		Виды разрешенного использования объекта недвижимости:	данные отсутствуют
		Местоположение:	Оренбургская область, г.Орск, ул.Крупской, дом № 1
		Площадь:	Протяженность 28300 м.
	9.2	вид права, доля в праве:	Собственность
		дата государственной регистрации:	13.06.2005
		номер государственной регистрации:	56-56-24/029/2005-016
		основание государственной регистрации:	План приватизации, выдан 08.09.1997
	9.3	дата государственной регистрации прекращения права:	данные отсутствуют
		Ограничение прав и обременение объекта недвижимости:	не зарегистрировано

полное наименование должности		ДОКУМЕНТ ПОДПИСАН	инициалы, фамилия
		ЭЛЕКТРОННОЙ ПОДПИСЬЮ	
Сертификат: 00BV056B7401CB38D2B3576ACDC8425108 Владелец: ФЕДЕРАЛЬНАЯ СЛУЖБА ГОСУДАРСТВЕННОЙ РЕГИСТРАЦИИ, КАДАСТРА И КАРТОГРАФИИ Действителен: с 27.06.2023 по 19.09.2024			


10	10.1	Вид объекта недвижимости:	Здание
		Кадастровый номер:	56:43:0120003:14
		Назначение объекта недвижимости:	Нежилое
		Виды разрешенного использования объекта недвижимости:	данные отсутствуют
		Местоположение:	Оренбургская область, г.Орск, ул.Крупской, д. 1
		Площадь:	1210.2
	10.2	вид права, доля в праве:	Собственность
		дата государственной регистрации:	06.10.2004
		номер государственной регистрации:	56-01/23-40/2004-200
		основание государственной регистрации:	План приватизации, выдан 08.09.1997
	10.3	дата государственной регистрации прекращения права:	данные отсутствуют
		Ограничение прав и обременение объекта недвижимости:	не зарегистрировано
11	11.1	Вид объекта недвижимости:	Здание
		Кадастровый номер:	56:43:0120003:15
		Назначение объекта недвижимости:	Нежилое
		Виды разрешенного использования объекта недвижимости:	данные отсутствуют
		Местоположение:	Оренбургская область, г.Орск, ул.Крупской, дом № 1
		Площадь:	4231.7
	11.2	вид права, доля в праве:	Собственность
		дата государственной регистрации:	07.12.2004
		номер государственной регистрации:	56-01/23-69/2004-72
		основание государственной регистрации:	План приватизации, выдан 08.09.1997
	11.3	дата государственной регистрации прекращения права:	данные отсутствуют
		Ограничение прав и обременение объекта недвижимости:	не зарегистрировано
12	12.1	Вид объекта недвижимости:	Здание
		Кадастровый номер:	56:43:0120003:16
		Назначение объекта недвижимости:	Нежилое
		Виды разрешенного использования объекта недвижимости:	данные отсутствуют
		Местоположение:	Оренбургская область, г.Орск, ул.Крупской, дом № 1
		Площадь:	7891

полное наименование должности		ДОКУМЕНТ ПОДПИСАН	инициалы, фамилия
		ЭЛЕКТРОННОЙ ПОДПИСЬЮ	
Сертификат: 00BV056B7401CB38D2B3576ACDC8425108 Владелец: ФЕДЕРАЛЬНАЯ СЛУЖБА ГОСУДАРСТВЕННОЙ РЕГИСТРАЦИИ, КАДАСТРА И КАРТОГРАФИИ Действителен: с 27.06.2023 по 19.09.2024			

	12.2	вид права, доля в праве:	Собственность
		дата государственной регистрации:	07.12.2004
		номер государственной регистрации:	56-01/23-69/2004-66
		основание государственной регистрации:	План приватизации, выдан 08.09.1997
	12.3	дата государственной регистрации прекращения права:	данные отсутствуют
		Ограничение прав и обременение объекта недвижимости:	не зарегистрировано
13	13.1	Вид объекта недвижимости:	Сооружение
		Кадастровый номер:	56:43:0120003:17
		Назначение объекта недвижимости:	Нежилое
		Виды разрешенного использования объекта недвижимости:	данные отсутствуют
		Местоположение:	Оренбургская область, г.Орск, ул.Крупской, дом № 1
		Площадь:	Протяженность 2033 м.
	13.2	вид права, доля в праве:	Собственность
		дата государственной регистрации:	13.06.2005
		номер государственной регистрации:	56-56-24/029/2005-020
		основание государственной регистрации:	План приватизации, выдан 08.09.1997
	13.3	дата государственной регистрации прекращения права:	данные отсутствуют
		Ограничение прав и обременение объекта недвижимости:	не зарегистрировано
14	14.1	Вид объекта недвижимости:	Здание
		Кадастровый номер:	56:43:0120003:18
		Назначение объекта недвижимости:	Нежилое
		Виды разрешенного использования объекта недвижимости:	данные отсутствуют
		Местоположение:	Оренбургская область, г.Орск, ул.Крупской, дом № 1
		Площадь:	41.1
	14.2	вид права, доля в праве:	Собственность
		дата государственной регистрации:	13.06.2005
		номер государственной регистрации:	56-56-24/029/2005-019
		основание государственной регистрации:	План приватизации, выдан 08.09.1997
	14.3	дата государственной регистрации прекращения права:	данные отсутствуют
		Ограничение прав и обременение объекта недвижимости:	не зарегистрировано

полное наименование должности		ДОКУМЕНТ ПОДПИСАН	инициалы, фамилия
		ЭЛЕКТРОННОЙ ПОДПИСЬЮ	
Сертификат: 00BV056B7401CB38D2B3576ACDC8425108 Владелец: ФЕДЕРАЛЬНАЯ СЛУЖБА ГОСУДАРСТВЕННОЙ РЕГИСТРАЦИИ, КАДАСТРА И КАРТОГРАФИИ Действителен: с 27.06.2023 по 19.09.2024			

15	15.1	Вид объекта недвижимости:	Здание
		Кадастровый номер:	56:43:0120003:19
		Назначение объекта недвижимости:	Нежилое
		Виды разрешенного использования объекта недвижимости:	данные отсутствуют
		Местоположение:	Оренбургская область, г.Орск, ул.Крупской, дом № 1
		Площадь:	586.1
	15.2	вид права, доля в праве:	Собственность
		дата государственной регистрации:	07.12.2004
		номер государственной регистрации:	56-01/23-69/2004-70
		основание государственной регистрации:	План приватизации, выдан 08.09.1997
	15.3	дата государственной регистрации прекращения права:	данные отсутствуют
		Ограничение прав и обременение объекта недвижимости:	не зарегистрировано
16	16.1	Вид объекта недвижимости:	Сооружение
		Кадастровый номер:	56:43:0120003:20
		Назначение объекта недвижимости:	Нежилое
		Виды разрешенного использования объекта недвижимости:	данные отсутствуют
		Местоположение:	Оренбургская область, г.Орск, ул.Крупской, дом № 1
		Площадь:	Протяженность 7270 м.
	16.2	вид права, доля в праве:	Собственность
		дата государственной регистрации:	13.06.2005
		номер государственной регистрации:	56-56-24/029/2005-025
		основание государственной регистрации:	План приватизации, выдан 08.09.1997
	16.3	дата государственной регистрации прекращения права:	данные отсутствуют
		Ограничение прав и обременение объекта недвижимости:	не зарегистрировано

		ДОКУМЕНТ ПОДПИСАН	
полное наименование должности		ЭЛЕКТРОННОЙ ПОДПИСЬЮ	инициалы, фамилия
Сертификат: 00BV056B7401CB38D2B3576ACDC8425108 Владелец: ФЕДЕРАЛЬНАЯ СЛУЖБА ГОСУДАРСТВЕННОЙ РЕГИСТРАЦИИ, КАДАСТРА И КАРТОГРАФИИ Действителен: с 27.06.2023 по 19.09.2024			

17	17.1	Вид объекта недвижимости:	Сооружение
		Кадастровый номер:	56:43:0120003:21
		Назначение объекта недвижимости:	Нежилое
		Виды разрешенного использования объекта недвижимости:	данные отсутствуют
		Местоположение:	Оренбургская область, г.Орск, ул.Крупской, дом № 1
		Площадь:	Площадь 3215 кв.м.
	17.2	вид права, доля в праве:	Собственность
		дата государственной регистрации:	13.06.2005
		номер государственной регистрации:	56-56-24/029/2005-024
		основание государственной регистрации:	План приватизации, выдан 08.09.1997
	17.3	дата государственной регистрации прекращения права:	данные отсутствуют
		Ограничение прав и обременение объекта недвижимости:	не зарегистрировано
18	18.1	Вид объекта недвижимости:	Здание
		Кадастровый номер:	56:43:0120003:22
		Назначение объекта недвижимости:	Нежилое
		Виды разрешенного использования объекта недвижимости:	данные отсутствуют
		Местоположение:	Оренбургская область, г.Орск, ул.Крупской, дом № 1
		Площадь:	283.5
	18.2	вид права, доля в праве:	Собственность
		дата государственной регистрации:	27.08.2004
		номер государственной регистрации:	56-01/23-42/2004-188
		основание государственной регистрации:	План приватизации, выдан 08.09.1997
	18.3	дата государственной регистрации прекращения права:	данные отсутствуют
		Ограничение прав и обременение объекта недвижимости:	не зарегистрировано

полное наименование должности		ДОКУМЕНТ ПОДПИСАН	инициалы, фамилия
		ЭЛЕКТРОННОЙ ПОДПИСЬЮ	
Сертификат: 00BV056B7401CB38D2B3576ACDC8425108 Владелец: ФЕДЕРАЛЬНАЯ СЛУЖБА ГОСУДАРСТВЕННОЙ РЕГИСТРАЦИИ, КАДАСТРА И КАРТОГРАФИИ Действителен: с 27.06.2023 по 19.09.2024			

19	19.1	Вид объекта недвижимости:	Сооружение
		Кадастровый номер:	56:43:0120003:23
		Назначение объекта недвижимости:	Нежилое
		Виды разрешенного использования объекта недвижимости:	данные отсутствуют
		Местоположение:	Оренбургская область, г.Орск, ул.Крупской, дом № 1
		Площадь:	Протяженность 11791 м.
	19.2	вид права, доля в праве:	Собственность
		дата государственной регистрации:	17.01.2005
		номер государственной регистрации:	56-01/23-83/2004-146
		основание государственной регистрации:	План приватизации, выдан 08.09.1997
	19.3	дата государственной регистрации прекращения права:	данные отсутствуют
		Ограничение прав и обременение объекта недвижимости:	не зарегистрировано
20	20.1	Вид объекта недвижимости:	Здание
		Кадастровый номер:	56:43:0120003:24
		Назначение объекта недвижимости:	Нежилое
		Виды разрешенного использования объекта недвижимости:	данные отсутствуют
		Местоположение:	Оренбургская область, г.Орск, ул.Крупской, дом № 1
		Площадь:	1615
	20.2	вид права, доля в праве:	Собственность
		дата государственной регистрации:	27.08.2004
		номер государственной регистрации:	56-01/23-42/2004-189
		основание государственной регистрации:	План приватизации, выдан 08.09.1997
	20.3	дата государственной регистрации прекращения права:	данные отсутствуют
		Ограничение прав и обременение объекта недвижимости:	не зарегистрировано

полное наименование должности		ДОКУМЕНТ ПОДПИСАН ЭЛЕКТРОННОЙ ПОДПИСЬЮ	инициалы, фамилия
-------------------------------	-------------------------------------------------------------------------------------	-------------------------------------------	-------------------

Сертификат: 00BV056B7401CB38D2B3576ACDC8425108

Владелец: ФЕДЕРАЛЬНАЯ СЛУЖБА ГОСУДАРСТВЕННОЙ

РЕГИСТРАЦИИ, КАДАСТРА И КАРТОГРАФИИ

Действителен: с 27.06.2023 по 19.09.2024

21	21.1	Вид объекта недвижимости:	Здание
		Кадастровый номер:	56:43:0120003:25
		Назначение объекта недвижимости:	Нежилое
		Виды разрешенного использования объекта недвижимости:	данные отсутствуют
		Местоположение:	Оренбургская область, г.Орск, ул.Крупской, дом № 1
		Площадь:	3194.4
	21.2	вид права, доля в праве:	Собственность
		дата государственной регистрации:	07.12.2004
		номер государственной регистрации:	56-01/23-69/2004-67
		основание государственной регистрации:	План приватизации, выдан 08.09.1997
	21.3	дата государственной регистрации прекращения права:	данные отсутствуют
		Ограничение прав и обременение объекта недвижимости:	не зарегистрировано
22	22.1	Вид объекта недвижимости:	Здание
		Кадастровый номер:	56:43:0120003:26
		Назначение объекта недвижимости:	Нежилое
		Виды разрешенного использования объекта недвижимости:	данные отсутствуют
		Местоположение:	Оренбургская область, г.Орск, ул.Крупской, дом № 1
		Площадь:	8145.9
	22.2	вид права, доля в праве:	Собственность
		дата государственной регистрации:	07.12.2004
		номер государственной регистрации:	56-01/23-69/2004-68
		основание государственной регистрации:	План приватизации, выдан 08.09.1997
	22.3	дата государственной регистрации прекращения права:	данные отсутствуют
		Ограничение прав и обременение объекта недвижимости:	не зарегистрировано

полное наименование должности		ДОКУМЕНТ ПОДПИСАН	инициалы, фамилия
		ЭЛЕКТРОННОЙ ПОДПИСЬЮ	

Сертификат: 00BV056B7401CB38D2B3576ACDC8425108

Владелец: ФЕДЕРАЛЬНАЯ СЛУЖБА ГОСУДАРСТВЕННОЙ

РЕГИСТРАЦИИ, КАДАСТРА И КАРТОГРАФИИ

Действителен: с 27.06.2023 по 19.09.2024

23	23.1	Вид объекта недвижимости:	Сооружение
		Кадастровый номер:	56:43:0120003:27
		Назначение объекта недвижимости:	Нежилое
		Виды разрешенного использования объекта недвижимости:	данные отсутствуют
		Местоположение:	Оренбургская область, г.Орск, ул.Крупской, дом № 1
		Площадь:	Площадь 738 кв.м.
	23.2	вид права, доля в праве:	Собственность
		дата государственной регистрации:	13.06.2005
		номер государственной регистрации:	56-56-24/029/2005-027
		основание государственной регистрации:	План приватизации, выдан 08.09.1997
	23.3	дата государственной регистрации прекращения права:	данные отсутствуют
		Ограничение прав и обременение объекта недвижимости:	не зарегистрировано
24	24.1	Вид объекта недвижимости:	Сооружение
		Кадастровый номер:	56:43:0120003:28
		Назначение объекта недвижимости:	Нежилое
		Виды разрешенного использования объекта недвижимости:	данные отсутствуют
		Местоположение:	Оренбургская область, г.Орск, ул.Крупской, дом № 1
		Площадь:	Площадь 933 кв.м.
	24.2	вид права, доля в праве:	Собственность
		дата государственной регистрации:	13.06.2005
		номер государственной регистрации:	56-56-24/029/2005-015
		основание государственной регистрации:	План приватизации, выдан 08.09.1997
	24.3	дата государственной регистрации прекращения права:	данные отсутствуют
		Ограничение прав и обременение объекта недвижимости:	не зарегистрировано

полное наименование должности		ДОКУМЕНТ ПОДПИСАН	инициалы, фамилия
		ЭЛЕКТРОННОЙ ПОДПИСЬЮ	

Сертификат: 00BV056B7401CB38D2B3576ACDC8425108

Владелец: ФЕДЕРАЛЬНАЯ СЛУЖБА ГОСУДАРСТВЕННОЙ

РЕГИСТРАЦИИ, КАДАСТРА И КАРТОГРАФИИ

Действителен: с 27.06.2023 по 19.09.2024

25	25.1	Вид объекта недвижимости:	Сооружение
		Кадастровый номер:	56:43:0120003:29
		Назначение объекта недвижимости:	Нежилое
		Виды разрешенного использования объекта недвижимости:	данные отсутствуют
		Местоположение:	Оренбургская область, г.Орск, ул.Крупской, дом № 1
		Площадь:	Площадь 26091 кв.м.
	25.2	вид права, доля в праве:	Собственность
		дата государственной регистрации:	13.06.2005
		номер государственной регистрации:	56-56-24/029/2005-026
		основание государственной регистрации:	План приватизации, выдан 08.09.1997
	25.3	дата государственной регистрации прекращения права:	данные отсутствуют
		Ограничение прав и обременение объекта недвижимости:	не зарегистрировано
26	26.1	Вид объекта недвижимости:	Земельный участок
		Кадастровый номер:	56:43:0120003:3
		Назначение объекта недвижимости:	данные отсутствуют
		Виды разрешенного использования объекта недвижимости:	для эксплуатации промплощадки завода
		Местоположение:	Местоположение установлено относительно ориентира, расположенного в границах участка. Ориентир "нежилое здание". Почтовый адрес ориентира: обл. Оренбургская, г. Орск, ул. Крупской, дом 1.
		Площадь:	206339 +/- 159
	26.2	вид права, доля в праве:	Собственность
		дата государственной регистрации:	29.02.2008
		номер государственной регистрации:	56-56-24/001/2008-183
		основание государственной регистрации:	Договор, № 142, выдан 25.12.2007
	26.3	дата государственной регистрации прекращения права:	данные отсутствуют
		Ограничение прав и обременение объекта недвижимости:	не зарегистрировано

полное наименование должности		ДОКУМЕНТ ПОДПИСАН	инициалы, фамилия
		ЭЛЕКТРОННОЙ ПОДПИСЬЮ	
Сертификат: 00BB056B7401CB38D2B3576ACDC8425108 Владелец: ФЕДЕРАЛЬНАЯ СЛУЖБА ГОСУДАРСТВЕННОЙ РЕГИСТРАЦИИ, КАДАСТРА И КАРТОГРАФИИ Действителен: с 27.06.2023 по 19.09.2024			

27	27.1	Вид объекта недвижимости:	Здание
		Кадастровый номер:	56:43:0120003:31
		Назначение объекта недвижимости:	Нежилое
		Виды разрешенного использования объекта недвижимости:	данные отсутствуют
		Местоположение:	Оренбургская область, г.Орск, ул.Крупской, дом № 1
		Площадь:	9287.8
	27.2	вид права, доля в праве:	Собственность
		дата государственной регистрации:	07.12.2004
		номер государственной регистрации:	56-01/23-69/2004-71
		основание государственной регистрации:	План приватизации, выдан 08.09.1997
	27.3	дата государственной регистрации прекращения права:	данные отсутствуют
		Ограничение прав и обременение объекта недвижимости:	не зарегистрировано
28	28.1	Вид объекта недвижимости:	Здание
		Кадастровый номер:	56:43:0120003:32
		Назначение объекта недвижимости:	Нежилое
		Виды разрешенного использования объекта недвижимости:	данные отсутствуют
		Местоположение:	Оренбургская область, г.Орск, ул.Крупской, д. 1
		Площадь:	607.6
	28.2	вид права, доля в праве:	Собственность
		дата государственной регистрации:	06.10.2004
		номер государственной регистрации:	56-01/23-40/2004-198
		основание государственной регистрации:	План приватизации, выдан 08.09.1997
	28.3	дата государственной регистрации прекращения права:	данные отсутствуют
		Ограничение прав и обременение объекта недвижимости:	не зарегистрировано
29	29.1	Вид объекта недвижимости:	Здание
		Кадастровый номер:	56:43:0120003:33
		Назначение объекта недвижимости:	Нежилое
		Виды разрешенного использования объекта недвижимости:	данные отсутствуют
		Местоположение:	Оренбургская область, г.Орск, ул.Крупской, дом № 1
		Площадь:	307.1

полное наименование должности		ДОКУМЕНТ ПОДПИСАН	инициалы, фамилия
		ЭЛЕКТРОННОЙ ПОДПИСЬЮ	
Сертификат: 00BV056B7401CB38D2B3576ACDC8425108 Владелец: ФЕДЕРАЛЬНАЯ СЛУЖБА ГОСУДАРСТВЕННОЙ РЕГИСТРАЦИИ, КАДАСТРА И КАРТОГРАФИИ Действителен: с 27.06.2023 по 19.09.2024			

	29.2	вид права, доля в праве:	Собственность
		дата государственной регистрации:	07.12.2004
		номер государственной регистрации:	56-01/23-69/2004-69
		основание государственной регистрации:	План приватизации, выдан 08.09.1997
	29.3	дата государственной регистрации прекращения права:	данные отсутствуют
		Ограничение прав и обременение объекта недвижимости:	не зарегистрировано
30	30.1	Вид объекта недвижимости:	Сооружение
		Кадастровый номер:	56:43:0120003:34
		Назначение объекта недвижимости:	Нежилое
		Виды разрешенного использования объекта недвижимости:	данные отсутствуют
		Местоположение:	Оренбургская область, г.Орск, ул.Крупской, дом № 1
		Площадь:	Площадь 1374 кв.м.
	30.2	вид права, доля в праве:	Собственность
		дата государственной регистрации:	13.06.2005
		номер государственной регистрации:	56-56-24/029/2005-023
		основание государственной регистрации:	План приватизации, выдан 08.09.1997
	30.3	дата государственной регистрации прекращения права:	данные отсутствуют
		Ограничение прав и обременение объекта недвижимости:	не зарегистрировано
31	31.1	Вид объекта недвижимости:	Здание
		Кадастровый номер:	56:43:0120003:35
		Назначение объекта недвижимости:	Нежилое
		Виды разрешенного использования объекта недвижимости:	данные отсутствуют
		Местоположение:	Оренбургская область, г.Орск, ул.Крупской, дом № 1
		Площадь:	148.7
	31.2	вид права, доля в праве:	Собственность
		дата государственной регистрации:	27.08.2004
		номер государственной регистрации:	56-01/23-42/2004-187
		основание государственной регистрации:	План приватизации, выдан 08.09.1997
	31.3	дата государственной регистрации прекращения права:	данные отсутствуют
		Ограничение прав и обременение объекта недвижимости:	не зарегистрировано

полное наименование должности		ДОКУМЕНТ ПОДПИСАН	инициалы, фамилия
		ЭЛЕКТРОННОЙ ПОДПИСЬЮ	
Сертификат: 00BV056B7401CB38D2B3576ACDC8425108 Владелец: ФЕДЕРАЛЬНАЯ СЛУЖБА ГОСУДАРСТВЕННОЙ РЕГИСТРАЦИИ, КАДАСТРА И КАРТОГРАФИИ Действителен: с 27.06.2023 по 19.09.2024			

32	32.1	Вид объекта недвижимости:	Здание
		Кадастровый номер:	56:43:0120003:36
		Назначение объекта недвижимости:	Нежилое
		Виды разрешенного использования объекта недвижимости:	данные отсутствуют
		Местоположение:	Оренбургская область, г.Орск, ул.Крупской, дом № 1
		Площадь:	3188.9
	32.2	вид права, доля в праве:	Собственность
		дата государственной регистрации:	27.08.2004
		номер государственной регистрации:	56-01/23-42/2004-184
		основание государственной регистрации:	План приватизации, выдан 08.09.1997
	32.3	дата государственной регистрации прекращения права:	данные отсутствуют
		Ограничение прав и обременение объекта недвижимости:	не зарегистрировано
33	33.1	Вид объекта недвижимости:	Сооружение
		Кадастровый номер:	56:43:0120003:37
		Назначение объекта недвижимости:	Нежилое
		Виды разрешенного использования объекта недвижимости:	данные отсутствуют
		Местоположение:	Оренбургская область, г.Орск, ул.Крупской, дом № 1
		Площадь:	Площадь 1833 кв.м.
	33.2	вид права, доля в праве:	Собственность
		дата государственной регистрации:	13.06.2005
		номер государственной регистрации:	56-56-24/029/2005-029
		основание государственной регистрации:	План приватизации, выдан 08.09.1997
	33.3	дата государственной регистрации прекращения права:	данные отсутствуют
		Ограничение прав и обременение объекта недвижимости:	не зарегистрировано

полное наименование должности		ДОКУМЕНТ ПОДПИСАН	инициалы, фамилия
		ЭЛЕКТРОННОЙ ПОДПИСЬЮ	
Сертификат: 00BV056B7401CB38D2B3576ACDC8425108 Владелец: ФЕДЕРАЛЬНАЯ СЛУЖБА ГОСУДАРСТВЕННОЙ РЕГИСТРАЦИИ, КАДАСТРА И КАРТОГРАФИИ Действителен: с 27.06.2023 по 19.09.2024			

34	34.1	Вид объекта недвижимости:	Здание
		Кадастровый номер:	56:43:0120003:38
		Назначение объекта недвижимости:	Нежилое
		Виды разрешенного использования объекта недвижимости:	данные отсутствуют
		Местоположение:	Оренбургская область, г.Орск, ул.Крупской, дом № 1
		Площадь:	165.1
	34.2	вид права, доля в праве:	Собственность
		дата государственной регистрации:	27.08.2004
		номер государственной регистрации:	56-01/23-42/2004-183
		основание государственной регистрации:	План приватизации, выдан 08.09.1997
	34.3	дата государственной регистрации прекращения права:	данные отсутствуют
		Ограничение прав и обременение объекта недвижимости:	не зарегистрировано
35	35.1	Вид объекта недвижимости:	Объект незавершенного строительства
		Кадастровый номер:	56:43:0120003:39
		Назначение объекта недвижимости:	Нежилое
		Виды разрешенного использования объекта недвижимости:	данные отсутствуют
		Местоположение:	Оренбургская область, г.Орск, ул.Крупской, дом № 1
		Площадь:	Площадь застройки 3124.5 кв.м.
	35.2	вид права, доля в праве:	Собственность
		дата государственной регистрации:	13.06.2005
		номер государственной регистрации:	56-56-24/029/2005-017
		основание государственной регистрации:	План приватизации, выдан 08.09.1997
	35.3	дата государственной регистрации прекращения права:	данные отсутствуют
		Ограничение прав и обременение объекта недвижимости:	не зарегистрировано

полное наименование должности		ДОКУМЕНТ ПОДПИСАН	инициалы, фамилия
		ЭЛЕКТРОННОЙ ПОДПИСЬЮ	


Сертификат: 00BV056B7401CB38D2B3576ACDC8425108

Владелец: ФЕДЕРАЛЬНАЯ СЛУЖБА ГОСУДАРСТВЕННОЙ


РЕГИСТРАЦИИ, КАДАСТРА И КАРТОГРАФИИ

Действителен: с 27.06.2023 по 19.09.2024


36	36.1	Вид объекта недвижимости:	Сооружение
		Кадастровый номер:	56:43:0120003:40
		Назначение объекта недвижимости:	Нежилое
		Виды разрешенного использования объекта недвижимости:	данные отсутствуют
		Местоположение:	Оренбургская область, г.Орск, ул.Крупской, дом № 1
		Площадь:	Протяженность 1483 м.
	36.2	вид права, доля в праве:	Собственность
		дата государственной регистрации:	13.06.2005
		номер государственной регистрации:	56-56-24/029/2005-021
		основание государственной регистрации:	План приватизации, выдан 08.09.1997
	36.3	дата государственной регистрации прекращения права:	данные отсутствуют
		Ограничение прав и обременение объекта недвижимости:	не зарегистрировано
37	37.1	Вид объекта недвижимости:	Здание
		Кадастровый номер:	56:43:0120003:42
		Назначение объекта недвижимости:	Нежилое
		Виды разрешенного использования объекта недвижимости:	данные отсутствуют
		Местоположение:	Оренбургская область, г.Орск, ул.Крупской, дом № 1
		Площадь:	562.5
	37.2	вид права, доля в праве:	Собственность
		дата государственной регистрации:	13.06.2005
		номер государственной регистрации:	56-56-24/029/2005-022
		основание государственной регистрации:	План приватизации, выдан 08.09.1997
	37.3	дата государственной регистрации прекращения права:	данные отсутствуют
		Ограничение прав и обременение объекта недвижимости:	не зарегистрировано

		ДОКУМЕНТ ПОДПИСАН	
полное наименование должности		ЭЛЕКТРОННОЙ ПОДПИСЬЮ	инициалы, фамилия
<div>Сертификат: 00BV056B7401CB38D2B3576ACDC8425108</div> <div>Владелец: ФЕДЕРАЛЬНАЯ СЛУЖБА ГОСУДАРСТВЕННОЙ</div> <div>РЕГИСТРАЦИИ, КАДАСТРА И КАРТОГРАФИИ</div> <div>Действителен: с 27.06.2023 по 19.09.2024</div>			

38	38.1	Вид объекта недвижимости:	Здание
		Кадастровый номер:	56:43:0120003:43
		Назначение объекта недвижимости:	Нежилое
		Виды разрешенного использования объекта недвижимости:	данные отсутствуют
		Местоположение:	Оренбургская область, г.Орск, ул.Крупской, дом № 1
		Площадь:	872.8
	38.2	вид права, доля в праве:	Собственность
		дата государственной регистрации:	09.11.2004
		номер государственной регистрации:	56-01/23-42/2004-186
		основание государственной регистрации:	План приватизации, выдан 08.09.1997
	38.3	дата государственной регистрации прекращения права:	данные отсутствуют
		Ограничение прав и обременение объекта недвижимости:	не зарегистрировано
39	39.1	Вид объекта недвижимости:	Сооружение
		Кадастровый номер:	56:43:0120003:47
		Назначение объекта недвижимости:	Напорная фекальная канализация, проходящая по территории Открытого акционерного общества "Орский машиностроительный завод"
		Виды разрешенного использования объекта недвижимости:	данные отсутствуют
		Местоположение:	Оренбургская область, город Орск, улица Крупской
		Площадь:	Протяженность 184 м.
	39.2	вид права, доля в праве:	Собственность
		дата государственной регистрации:	23.08.2018
		номер государственной регистрации:	56:43:0120003:47-56/019/2018-1
		основание государственной регистрации:	План приватизации, выдан 08.09.1997
	39.3	дата государственной регистрации прекращения права:	данные отсутствуют
		Ограничение прав и обременение объекта недвижимости:	не зарегистрировано

		ДОКУМЕНТ ПОДПИСАН	
полное наименование должности		ЭЛЕКТРОННОЙ ПОДПИСЬЮ	инициалы, фамилия
<div>Сертификат: 00BV056B7401CB38D2B3576ACDC8425108 Владелец: ФЕДЕРАЛЬНАЯ СЛУЖБА ГОСУДАРСТВЕННОЙ РЕГИСТРАЦИИ, КАДАСТРА И КАРТОГРАФИИ Действителен: с 27.06.2023 по 19.09.2024</div>			

40	40.1	Вид объекта недвижимости:	Здание
		Кадастровый номер:	56:43:0120003:50
		Назначение объекта недвижимости:	Нежилое
		Виды разрешенного использования объекта недвижимости:	данные отсутствуют
		Местоположение:	Российская Федерация, Оренбургская область, г. Орск, ул. Крупской, дом 1
		Площадь:	92.2
	40.2	вид права, доля в праве:	Собственность
		дата государственной регистрации:	13.03.2020
		номер государственной регистрации:	56:43:0120003:50-56/019/2020-1
		основание государственной регистрации:	Договор, № 142, выдан 25.12.2007 Технический план здания, выдан 05.03.2020, ООО "ГеоЭкСПИ"
	40.3	дата государственной регистрации прекращения права:	данные отсутствуют
		Ограничение прав и обременение объекта недвижимости:	не зарегистрировано
41	41.1	Вид объекта недвижимости:	Сооружение
		Кадастровый номер:	56:43:0120003:9
		Назначение объекта недвижимости:	Нежилое
		Виды разрешенного использования объекта недвижимости:	данные отсутствуют
		Местоположение:	Оренбургская область, г.Орск, ул.Крупской, дом № 1
		Площадь:	Протяженность 4370 м.
	41.2	вид права, доля в праве:	Собственность
		дата государственной регистрации:	13.06.2005
		номер государственной регистрации:	56-56-24/029/2005-028
		основание государственной регистрации:	План приватизации, выдан 08.09.1997
	41.3	дата государственной регистрации прекращения права:	данные отсутствуют
		Ограничение прав и обременение объекта недвижимости:	не зарегистрировано

		ДОКУМЕНТ ПОДПИСАН	
полное наименование должности		ЭЛЕКТРОННОЙ ПОДПИСЬЮ	инициалы, фамилия
Сертификат: 00BV056B7401CB38D2B3576ACDC8425108 Владелец: ФЕДЕРАЛЬНАЯ СЛУЖБА ГОСУДАРСТВЕННОЙ РЕГИСТРАЦИИ, КАДАСТРА И КАРТОГРАФИИ Действителен: с 27.06.2023 по 19.09.2024			

42	42.1	Вид объекта недвижимости:	Земельный участок
		Кадастровый номер:	56:43:0120011:3
		Назначение объекта недвижимости:	данные отсутствуют
		Виды разрешенного использования объекта недвижимости:	для эксплуатации гаража
		Местоположение:	Местоположение установлено относительно ориентира, расположенного в границах участка. Ориентир "одноэтажное здание 20-гараж-цех 12". Почтовый адрес ориентира: обл. Оренбургская, г. Орск, ул. Крупской, дом 1.
		Площадь:	5100 +/- 25
	42.2	вид права, доля в праве:	Собственность
		дата государственной регистрации:	29.02.2008
		номер государственной регистрации:	56-56-24/001/2008-185
		основание государственной регистрации:	Договор, № 143, выдан 25.12.2007
	42.3	дата государственной регистрации прекращения права:	данные отсутствуют
		Ограничение прав и обременение объекта недвижимости:	не зарегистрировано
43	43.1	Вид объекта недвижимости:	Здание
		Кадастровый номер:	56:43:0120011:32
		Назначение объекта недвижимости:	Нежилое
		Виды разрешенного использования объекта недвижимости:	данные отсутствуют
		Местоположение:	Оренбургская область, г Орск, ул Крупской, д 1
		Площадь:	30.9
	43.2	вид права, доля в праве:	Собственность
		дата государственной регистрации:	24.12.2004
		номер государственной регистрации:	56-01/23-62/2004-377
		основание государственной регистрации:	План приватизации, выдан 08.09.1997
	43.3	дата государственной регистрации прекращения права:	данные отсутствуют
		Ограничение прав и обременение объекта недвижимости:	не зарегистрировано

полное наименование должности		ДОКУМЕНТ ПОДПИСАН	инициалы, фамилия
		ЭЛЕКТРОННОЙ ПОДПИСЬЮ	
Сертификат: 00BB056B7401CB38D2B3576ACDC8425108 Владелец: ФЕДЕРАЛЬНАЯ СЛУЖБА ГОСУДАРСТВЕННОЙ РЕГИСТРАЦИИ, КАДАСТРА И КАРТОГРАФИИ Действителен: с 27.06.2023 по 19.09.2024			

44	44.1	Вид объекта недвижимости:	Сооружение
		Кадастровый номер:	56:43:0120011:33
		Назначение объекта недвижимости:	Нежилое
		Виды разрешенного использования объекта недвижимости:	данные отсутствуют
		Местоположение:	Оренбургская область, г Орск, ул Крупской, д 1
		Площадь:	Протяженность 552 м.
	44.2	вид права, доля в праве:	Собственность
		дата государственной регистрации:	13.01.2005
		номер государственной регистрации:	56-01/23-62/2004-421
		основание государственной регистрации:	План приватизации, выдан 08.09.1997
	44.3	дата государственной регистрации прекращения права:	данные отсутствуют
		Ограничение прав и обременение объекта недвижимости:	не зарегистрировано
45	45.1	Вид объекта недвижимости:	Здание
		Кадастровый номер:	56:43:0120011:34
		Назначение объекта недвижимости:	Нежилое
		Виды разрешенного использования объекта недвижимости:	данные отсутствуют
		Местоположение:	Оренбургская область, г Орск, ул Крупской, д 1
		Площадь:	132.2
	45.2	вид права, доля в праве:	Собственность
		дата государственной регистрации:	24.12.2004
		номер государственной регистрации:	56-01/23-62/2004-373
		основание государственной регистрации:	План приватизации, выдан 08.09.1997
	45.3	дата государственной регистрации прекращения права:	данные отсутствуют
		Ограничение прав и обременение объекта недвижимости:	не зарегистрировано
46	46.1	Вид объекта недвижимости:	Здание
		Кадастровый номер:	56:43:0120011:35
		Назначение объекта недвижимости:	Нежилое
		Виды разрешенного использования объекта недвижимости:	данные отсутствуют
		Местоположение:	Оренбургская область, г Орск, ул Крупской, д 1
		Площадь:	916.9

полное наименование должности		ДОКУМЕНТ ПОДПИСАН	инициалы, фамилия
		ЭЛЕКТРОННОЙ ПОДПИСЬЮ	
Сертификат: 00BV056B7401CB38D2B3576ACDC8425108 Владелец: ФЕДЕРАЛЬНАЯ СЛУЖБА ГОСУДАРСТВЕННОЙ РЕГИСТРАЦИИ, КАДАСТРА И КАРТОГРАФИИ Действителен: с 27.06.2023 по 19.09.2024			

	46.2	вид права, доля в праве:	Собственность
		дата государственной регистрации:	06.10.2004
		номер государственной регистрации:	56-01/23-40/2004-203
		основание государственной регистрации:	План приватизации, выдан 08.09.1997
	46.3	дата государственной регистрации прекращения права:	данные отсутствуют
		Ограничение прав и обременение объекта недвижимости:	не зарегистрировано
47	47.1	Вид объекта недвижимости:	Здание
		Кадастровый номер:	56:43:0120011:36
		Назначение объекта недвижимости:	Нежилое
		Виды разрешенного использования объекта недвижимости:	данные отсутствуют
		Местоположение:	Оренбургская область, г Орск, ул Крупской, д 1
		Площадь:	372.9
	47.2	вид права, доля в праве:	Собственность
		дата государственной регистрации:	10.12.2004
		номер государственной регистрации:	56-01/23-62/2004-300
		основание государственной регистрации:	План приватизации, выдан 08.09.1997
	47.3	дата государственной регистрации прекращения права:	данные отсутствуют
		Ограничение прав и обременение объекта недвижимости:	не зарегистрировано
48	48.1	Вид объекта недвижимости:	Сооружение
		Кадастровый номер:	56:43:0120011:37
		Назначение объекта недвижимости:	Нежилое
		Виды разрешенного использования объекта недвижимости:	данные отсутствуют
		Местоположение:	Оренбургская область, г Орск, ул Крупской, д 1
		Площадь:	Площадь 7059.4 кв.м.
	48.2	вид права, доля в праве:	Собственность
		дата государственной регистрации:	13.01.2005
		номер государственной регистрации:	56-01/23-62/2004-412
		основание государственной регистрации:	План приватизации, выдан 08.09.1997
	48.3	дата государственной регистрации прекращения права:	данные отсутствуют
		Ограничение прав и обременение объекта недвижимости:	не зарегистрировано

полное наименование должности		ДОКУМЕНТ ПОДПИСАН	
		ЭЛЕКТРОННОЙ ПОДПИСЬЮ	инициалы, фамилия
Сертификат: 00BV056B7401CB38D2B3576ACDC8425108 Владелец: ФЕДЕРАЛЬНАЯ СЛУЖБА ГОСУДАРСТВЕННОЙ РЕГИСТРАЦИИ, КАДАСТРА И КАРТОГРАФИИ Действителен: с 27.06.2023 по 19.09.2024			

49	49.1	Вид объекта недвижимости:	Здание
		Кадастровый номер:	56:43:0120011:38
		Назначение объекта недвижимости:	Нежилое
		Виды разрешенного использования объекта недвижимости:	данные отсутствуют
		Местоположение:	Оренбургская область, г Орск, ул Крупской, д 1
		Площадь:	15.4
	49.2	вид права, доля в праве:	Собственность
		дата государственной регистрации:	24.12.2004
		номер государственной регистрации:	56-01/23-62/2004-370
		основание государственной регистрации:	План приватизации, выдан 08.09.1997
	49.3	дата государственной регистрации прекращения права:	данные отсутствуют
		Ограничение прав и обременение объекта недвижимости:	не зарегистрировано
50	50.1	Вид объекта недвижимости:	Здание
		Кадастровый номер:	56:43:0120011:39
		Назначение объекта недвижимости:	Нежилое
		Виды разрешенного использования объекта недвижимости:	данные отсутствуют
		Местоположение:	Оренбургская область, г Орск, ул Крупской, д 1
		Площадь:	41.4
	50.2	вид права, доля в праве:	Собственность
		дата государственной регистрации:	13.01.2005
		номер государственной регистрации:	56-01/23-62/2004-414
		основание государственной регистрации:	План приватизации, выдан 08.09.1997
	50.3	дата государственной регистрации прекращения права:	данные отсутствуют
		Ограничение прав и обременение объекта недвижимости:	не зарегистрировано
51	51.1	Вид объекта недвижимости:	Здание
		Кадастровый номер:	56:43:0120011:40
		Назначение объекта недвижимости:	Нежилое
		Виды разрешенного использования объекта недвижимости:	данные отсутствуют
		Местоположение:	Оренбургская область, г Орск, ул Крупской, д 1
		Площадь:	1090.8

полное наименование должности		ДОКУМЕНТ ПОДПИСАН	инициалы, фамилия
		ЭЛЕКТРОННОЙ ПОДПИСЬЮ	
Сертификат: 00BV056B7401CB38D2B3576ACDC8425108 Владелец: ФЕДЕРАЛЬНАЯ СЛУЖБА ГОСУДАРСТВЕННОЙ РЕГИСТРАЦИИ, КАДАСТРА И КАРТОГРАФИИ Действителен: с 27.06.2023 по 19.09.2024			

	51.2	вид права, доля в праве:	Собственность
		дата государственной регистрации:	06.10.2004
		номер государственной регистрации:	56-01/23-40/2004-199
		основание государственной регистрации:	План приватизации, выдан 08.09.1997
	51.3	дата государственной регистрации прекращения права:	данные отсутствуют
		Ограничение прав и обременение объекта недвижимости:	не зарегистрировано
52	52.1	Вид объекта недвижимости:	Здание
		Кадастровый номер:	56:43:0120011:41
		Назначение объекта недвижимости:	Нежилое
		Виды разрешенного использования объекта недвижимости:	данные отсутствуют
		Местоположение:	Оренбургская область, г Орск, ул Крупской, д 1
		Площадь:	14113.5
	52.2	вид права, доля в праве:	Собственность
		дата государственной регистрации:	07.10.2004
		номер государственной регистрации:	56-01/23-62/2004-43
		основание государственной регистрации:	План приватизации, выдан 08.09.1997
	52.3	дата государственной регистрации прекращения права:	данные отсутствуют
		Ограничение прав и обременение объекта недвижимости:	не зарегистрировано
53	53.1	Вид объекта недвижимости:	Сооружение
		Кадастровый номер:	56:43:0120011:43
		Назначение объекта недвижимости:	Нежилое
		Виды разрешенного использования объекта недвижимости:	данные отсутствуют
		Местоположение:	Оренбургская область, г Орск, ул Крупской, д 1
		Площадь:	Площадь 722.4 кв.м.
	53.2	вид права, доля в праве:	Собственность
		дата государственной регистрации:	13.01.2005
		номер государственной регистрации:	56-01/23-62/2004-422
		основание государственной регистрации:	План приватизации, выдан 08.09.1997
	53.3	дата государственной регистрации прекращения права:	данные отсутствуют
		Ограничение прав и обременение объекта недвижимости:	не зарегистрировано

полное наименование должности		ДОКУМЕНТ ПОДПИСАН	
		ЭЛЕКТРОННОЙ ПОДПИСЬЮ	инициалы, фамилия
Сертификат: 00BV056B7401CB38D2B3576ACDC8425108 Владелец: ФЕДЕРАЛЬНАЯ СЛУЖБА ГОСУДАРСТВЕННОЙ РЕГИСТРАЦИИ, КАДАСТРА И КАРТОГРАФИИ Действителен: с 27.06.2023 по 19.09.2024			

54	54.1	Вид объекта недвижимости:	Здание
		Кадастровый номер:	56:43:0120011:44
		Назначение объекта недвижимости:	Нежилое
		Виды разрешенного использования объекта недвижимости:	данные отсутствуют
		Местоположение:	Оренбургская область, г Орск, ул Крупской, д 1
		Площадь:	2216.1
	54.2	вид права, доля в праве:	Собственность
		дата государственной регистрации:	06.10.2004
		номер государственной регистрации:	56-01/23-40/2004-205
		основание государственной регистрации:	План приватизации, выдан 08.09.1997
		дата государственной регистрации прекращения права:	данные отсутствуют
		54.3 Ограничение прав и обременение объекта недвижимости:	не зарегистрировано
55	55.1	Вид объекта недвижимости:	Здание
		Кадастровый номер:	56:43:0120011:45
		Назначение объекта недвижимости:	Нежилое
		Виды разрешенного использования объекта недвижимости:	данные отсутствуют
		Местоположение:	Оренбургская область, г Орск, ул Крупской, д 1
		Площадь:	16.6
	55.2	вид права, доля в праве:	Собственность
		дата государственной регистрации:	24.12.2004
		номер государственной регистрации:	56-01/23-62/2004-374
		основание государственной регистрации:	План приватизации, выдан 08.09.1997
		дата государственной регистрации прекращения права:	данные отсутствуют
		55.3 Ограничение прав и обременение объекта недвижимости:	не зарегистрировано
56	56.1	Вид объекта недвижимости:	Сооружение
		Кадастровый номер:	56:43:0120011:46
		Назначение объекта недвижимости:	Нежилое
		Виды разрешенного использования объекта недвижимости:	данные отсутствуют
		Местоположение:	Оренбургская область, г Орск, ул Крупской, д 1
		Площадь:	Площадь 630 кв.м.

полное наименование должности		ДОКУМЕНТ ПОДПИСАН	инициалы, фамилия
		ЭЛЕКТРОННОЙ ПОДПИСЬЮ	
Сертификат: 00BV056B7401CB38D2B3576ACDC8425108 Владелец: ФЕДЕРАЛЬНАЯ СЛУЖБА ГОСУДАРСТВЕННОЙ РЕГИСТРАЦИИ, КАДАСТРА И КАРТОГРАФИИ Действителен: с 27.06.2023 по 19.09.2024			

	56.2	вид права, доля в праве:	Собственность
		дата государственной регистрации:	13.01.2005
		номер государственной регистрации:	56-01/23-62/2004-413
		основание государственной регистрации:	План приватизации, выдан 08.09.1997
	56.3	дата государственной регистрации прекращения права:	данные отсутствуют
		Ограничение прав и обременение объекта недвижимости:	не зарегистрировано
57	57.1	Вид объекта недвижимости:	Здание
		Кадастровый номер:	56:43:0120011:47
		Назначение объекта недвижимости:	Нежилое
		Виды разрешенного использования объекта недвижимости:	данные отсутствуют
		Местоположение:	Оренбургская область, г Орск, ул Крупской, д 1
		Площадь:	3029
	57.2	вид права, доля в праве:	Собственность
		дата государственной регистрации:	07.10.2004
		номер государственной регистрации:	56-01/23-62/2004-44
		основание государственной регистрации:	План приватизации, выдан 08.09.1997
	57.3	дата государственной регистрации прекращения права:	данные отсутствуют
		Ограничение прав и обременение объекта недвижимости:	не зарегистрировано
58	58.1	Вид объекта недвижимости:	Здание
		Кадастровый номер:	56:43:0120011:48
		Назначение объекта недвижимости:	Нежилое
		Виды разрешенного использования объекта недвижимости:	данные отсутствуют
		Местоположение:	Оренбургская область, г Орск, ул Крупской, д 1
		Площадь:	245.3
	58.2	вид права, доля в праве:	Собственность
		дата государственной регистрации:	24.12.2004
		номер государственной регистрации:	56-01/23-62/2004-371
		основание государственной регистрации:	План приватизации, выдан 08.09.1997
	58.3	дата государственной регистрации прекращения права:	данные отсутствуют
		Ограничение прав и обременение объекта недвижимости:	не зарегистрировано

полное наименование должности		ДОКУМЕНТ ПОДПИСАН	
		ЭЛЕКТРОННОЙ ПОДПИСЬЮ	инициалы, фамилия
Сертификат: 00BV056B7401CB38D2B3576ACDC8425108 Владелец: ФЕДЕРАЛЬНАЯ СЛУЖБА ГОСУДАРСТВЕННОЙ РЕГИСТРАЦИИ, КАДАСТРА И КАРТОГРАФИИ Действителен: с 27.06.2023 по 19.09.2024			

59	59.1	Вид объекта недвижимости:	Здание
		Кадастровый номер:	56:43:0120011:49
		Назначение объекта недвижимости:	Нежилое
		Виды разрешенного использования объекта недвижимости:	данные отсутствуют
		Местоположение:	Оренбургская область, г Орск, ул Крупской, д 1
		Площадь:	2834
	59.2	вид права, доля в праве:	Собственность
		дата государственной регистрации:	15.12.2005
		номер государственной регистрации:	56-56-24/077/2005-076
		основание государственной регистрации:	План приватизации, выдан 08.09.1997
	59.3	дата государственной регистрации прекращения права:	данные отсутствуют
		Ограничение прав и обременение объекта недвижимости:	не зарегистрировано
60	60.1	Вид объекта недвижимости:	Здание
		Кадастровый номер:	56:43:0120011:50
		Назначение объекта недвижимости:	Нежилое
		Виды разрешенного использования объекта недвижимости:	данные отсутствуют
		Местоположение:	Оренбургская область, г Орск, ул Крупской, д 1
		Площадь:	4.4
	60.2	вид права, доля в праве:	Собственность
		дата государственной регистрации:	24.12.2004
		номер государственной регистрации:	56-01/23-62/2004-367
		основание государственной регистрации:	План приватизации, выдан 08.09.1997
	60.3	дата государственной регистрации прекращения права:	данные отсутствуют
		Ограничение прав и обременение объекта недвижимости:	не зарегистрировано
61	61.1	Вид объекта недвижимости:	Здание
		Кадастровый номер:	56:43:0120011:51
		Назначение объекта недвижимости:	Нежилое
		Виды разрешенного использования объекта недвижимости:	данные отсутствуют
		Местоположение:	Оренбургская область, г Орск, ул Крупской, д 1
		Площадь:	2593.4

полное наименование должности		ДОКУМЕНТ ПОДПИСАН	инициалы, фамилия
		ЭЛЕКТРОННОЙ ПОДПИСЬЮ	
Сертификат: 00BV056B7401CB38D2B3576ACDC8425108 Владелец: ФЕДЕРАЛЬНАЯ СЛУЖБА ГОСУДАРСТВЕННОЙ РЕГИСТРАЦИИ, КАДАСТРА И КАРТОГРАФИИ Действителен: с 27.06.2023 по 19.09.2024			

	61.2	вид права, доля в праве:	Собственность
		дата государственной регистрации:	24.12.2004
		номер государственной регистрации:	56-01/23-62/2004-378
		основание государственной регистрации:	План приватизации, выдан 08.09.1997
	61.3	дата государственной регистрации прекращения права:	данные отсутствуют
		Ограничение прав и обременение объекта недвижимости:	не зарегистрировано
62	62.1	Вид объекта недвижимости:	Сооружение
		Кадастровый номер:	56:43:0120011:52
		Назначение объекта недвижимости:	Нежилое
		Виды разрешенного использования объекта недвижимости:	данные отсутствуют
		Местоположение:	Оренбургская область, г Орск, ул Крупской, д 1
		Площадь:	Протяженность 1885 м.
	62.2	вид права, доля в праве:	Собственность
		дата государственной регистрации:	13.01.2005
		номер государственной регистрации:	56-01/23-62/2004-416
		основание государственной регистрации:	План приватизации, выдан 08.09.1997
	62.3	дата государственной регистрации прекращения права:	данные отсутствуют
		Ограничение прав и обременение объекта недвижимости:	не зарегистрировано
63	63.1	Вид объекта недвижимости:	Здание
		Кадастровый номер:	56:43:0120011:53
		Назначение объекта недвижимости:	Нежилое
		Виды разрешенного использования объекта недвижимости:	данные отсутствуют
		Местоположение:	Оренбургская область, г Орск, ул Крупской, д 1
		Площадь:	101.2
	63.2	вид права, доля в праве:	Собственность
		дата государственной регистрации:	15.12.2005
		номер государственной регистрации:	56-56-24/077/2005-075
		основание государственной регистрации:	План приватизации, выдан 08.09.1997
	63.3	дата государственной регистрации прекращения права:	данные отсутствуют
		Ограничение прав и обременение объекта недвижимости:	не зарегистрировано

полное наименование должности		ДОКУМЕНТ ПОДПИСАН	инициалы, фамилия
		ЭЛЕКТРОННОЙ ПОДПИСЬЮ	
Сертификат: 00BV056B7401CB38D2B3576ACDC8425108 Владелец: ФЕДЕРАЛЬНАЯ СЛУЖБА ГОСУДАРСТВЕННОЙ РЕГИСТРАЦИИ, КАДАСТРА И КАРТОГРАФИИ Действителен: с 27.06.2023 по 19.09.2024			

64	64.1	Вид объекта недвижимости:	Здание
		Кадастровый номер:	56:43:0120011:54
		Назначение объекта недвижимости:	Нежилое
		Виды разрешенного использования объекта недвижимости:	данные отсутствуют
		Местоположение:	Оренбургская область, г Орск, ул Крупской, д 1
		Площадь:	622
	64.2	вид права, доля в праве:	Собственность
		дата государственной регистрации:	24.12.2004
		номер государственной регистрации:	56-01/23-62/2004-379
		основание государственной регистрации:	План приватизации, выдан 08.09.1997
	64.3	дата государственной регистрации прекращения права:	данные отсутствуют
		Ограничение прав и обременение объекта недвижимости:	не зарегистрировано
65	65.1	Вид объекта недвижимости:	Здание
		Кадастровый номер:	56:43:0120011:55
		Назначение объекта недвижимости:	Нежилое
		Виды разрешенного использования объекта недвижимости:	данные отсутствуют
		Местоположение:	Оренбургская область, г Орск, ул Крупской, д 1
		Площадь:	542.5
	65.2	вид права, доля в праве:	Собственность
		дата государственной регистрации:	24.12.2004
		номер государственной регистрации:	56-01/23-62/2004-368
		основание государственной регистрации:	План приватизации, выдан 08.09.1997
	65.3	дата государственной регистрации прекращения права:	данные отсутствуют
		Ограничение прав и обременение объекта недвижимости:	не зарегистрировано
66	66.1	Вид объекта недвижимости:	Здание
		Кадастровый номер:	56:43:0120011:56
		Назначение объекта недвижимости:	Нежилое
		Виды разрешенного использования объекта недвижимости:	данные отсутствуют
		Местоположение:	Оренбургская область, г Орск, ул Крупской, д 1
		Площадь:	28.2

полное наименование должности		ДОКУМЕНТ ПОДПИСАН	инициалы, фамилия
		ЭЛЕКТРОННОЙ ПОДПИСЬЮ	
Сертификат: 00BV056B7401CB38D2B3576ACDC8425108 Владелец: ФЕДЕРАЛЬНАЯ СЛУЖБА ГОСУДАРСТВЕННОЙ РЕГИСТРАЦИИ, КАДАСТРА И КАРТОГРАФИИ Действителен: с 27.06.2023 по 19.09.2024			

	66.2	вид права, доля в праве:	Собственность
		дата государственной регистрации:	13.01.2005
		номер государственной регистрации:	56-01/23-62/2004-423
		основание государственной регистрации:	План приватизации, выдан 08.09.1997
	66.3	дата государственной регистрации прекращения права:	данные отсутствуют
		Ограничение прав и обременение объекта недвижимости:	не зарегистрировано
67	67.1	Вид объекта недвижимости:	Здание
		Кадастровый номер:	56:43:0120011:57
		Назначение объекта недвижимости:	Нежилое
		Виды разрешенного использования объекта недвижимости:	данные отсутствуют
		Местоположение:	Оренбургская область, г Орск, ул Крупской, д 1
		Площадь:	4604.7
	67.2	вид права, доля в праве:	Собственность
		дата государственной регистрации:	06.10.2004
		номер государственной регистрации:	56-01/23-40/2004-204
		основание государственной регистрации:	План приватизации, выдан 08.09.1997
	67.3	дата государственной регистрации прекращения права:	данные отсутствуют
		Ограничение прав и обременение объекта недвижимости:	не зарегистрировано
68	68.1	Вид объекта недвижимости:	Сооружение
		Кадастровый номер:	56:43:0120011:58
		Назначение объекта недвижимости:	Нежилое
		Виды разрешенного использования объекта недвижимости:	данные отсутствуют
		Местоположение:	Оренбургская область, г Орск, ул Крупской, д 1
		Площадь:	Площадь 630 кв.м.
	68.2	вид права, доля в праве:	Собственность
		дата государственной регистрации:	13.01.2005
		номер государственной регистрации:	56-01/23-62/2004-418
		основание государственной регистрации:	План приватизации, выдан 08.09.1997
	68.3	дата государственной регистрации прекращения права:	данные отсутствуют
		Ограничение прав и обременение объекта недвижимости:	не зарегистрировано

полное наименование должности		ДОКУМЕНТ ПОДПИСАН	инициалы, фамилия
		ЭЛЕКТРОННОЙ ПОДПИСЬЮ	
Сертификат: 00BV056B7401CB38D2B3576ACDC8425108 Владелец: ФЕДЕРАЛЬНАЯ СЛУЖБА ГОСУДАРСТВЕННОЙ РЕГИСТРАЦИИ, КАДАСТРА И КАРТОГРАФИИ Действителен: с 27.06.2023 по 19.09.2024			

69	69.1	Вид объекта недвижимости:	Здание
		Кадастровый номер:	56:43:0120011:59
		Назначение объекта недвижимости:	Нежилое
		Виды разрешенного использования объекта недвижимости:	данные отсутствуют
		Местоположение:	Оренбургская область, г Орск, ул Крупской, д 1
		Площадь:	11206.4
	69.2	вид права, доля в праве:	Собственность
		дата государственной регистрации:	07.10.2004
		номер государственной регистрации:	56-01/23-62/2004-47
		основание государственной регистрации:	План приватизации, выдан 08.09.1997
	69.3	дата государственной регистрации прекращения права:	данные отсутствуют
		Ограничение прав и обременение объекта недвижимости:	не зарегистрировано
70	70.1	Вид объекта недвижимости:	Здание
		Кадастровый номер:	56:43:0120011:60
		Назначение объекта недвижимости:	Нежилое
		Виды разрешенного использования объекта недвижимости:	данные отсутствуют
		Местоположение:	Оренбургская область, г Орск, ул Крупской, д 1
		Площадь:	354.4
	70.2	вид права, доля в праве:	Собственность
		дата государственной регистрации:	24.12.2004
		номер государственной регистрации:	56-01/23-62/2004-369
		основание государственной регистрации:	План приватизации, выдан 08.09.1997
	70.3	дата государственной регистрации прекращения права:	данные отсутствуют
		Ограничение прав и обременение объекта недвижимости:	не зарегистрировано
71	71.1	Вид объекта недвижимости:	Сооружение
		Кадастровый номер:	56:43:0120011:61
		Назначение объекта недвижимости:	Нежилое
		Виды разрешенного использования объекта недвижимости:	данные отсутствуют
		Местоположение:	Оренбургская область, г Орск, ул Крупской, д 1
		Площадь:	Площадь 378 кв.м.

полное наименование должности		ДОКУМЕНТ ПОДПИСАН	инициалы, фамилия
		ЭЛЕКТРОННОЙ ПОДПИСЬЮ	
Сертификат: 00BV056B7401CB38D2B3576ACDC8425108 Владелец: ФЕДЕРАЛЬНАЯ СЛУЖБА ГОСУДАРСТВЕННОЙ РЕГИСТРАЦИИ, КАДАСТРА И КАРТОГРАФИИ Действителен: с 27.06.2023 по 19.09.2024			

	71.2	вид права, доля в праве:	Собственность
		дата государственной регистрации:	13.01.2005
		номер государственной регистрации:	56-01/23-62/2004-419
		основание государственной регистрации:	План приватизации, выдан 08.09.1997
	71.3	дата государственной регистрации прекращения права:	данные отсутствуют
		Ограничение прав и обременение объекта недвижимости:	не зарегистрировано
72	72.1	Вид объекта недвижимости:	Здание
		Кадастровый номер:	56:43:0120011:62
		Назначение объекта недвижимости:	Нежилое
		Виды разрешенного использования объекта недвижимости:	данные отсутствуют
		Местоположение:	Оренбургская область, г Орск, ул Крупской, д 1
		Площадь:	895.2
	72.2	вид права, доля в праве:	Собственность
		дата государственной регистрации:	28.12.2005
		номер государственной регистрации:	56-56-24/077/2005-077
		основание государственной регистрации:	План приватизации, выдан 08.09.1997
	72.3	дата государственной регистрации прекращения права:	данные отсутствуют
		Ограничение прав и обременение объекта недвижимости:	не зарегистрировано
73	73.1	Вид объекта недвижимости:	Здание
		Кадастровый номер:	56:43:0120011:63
		Назначение объекта недвижимости:	Нежилое
		Виды разрешенного использования объекта недвижимости:	данные отсутствуют
		Местоположение:	Оренбургская область, г Орск, ул Крупской, д 1
		Площадь:	49.4
	73.2	вид права, доля в праве:	Собственность
		дата государственной регистрации:	24.12.2004
		номер государственной регистрации:	56-01/23-62/2004-376
		основание государственной регистрации:	План приватизации, выдан 08.09.1997
	73.3	дата государственной регистрации прекращения права:	данные отсутствуют
		Ограничение прав и обременение объекта недвижимости:	не зарегистрировано

полное наименование должности		ДОКУМЕНТ ПОДПИСАН	инициалы, фамилия
		ЭЛЕКТРОННОЙ ПОДПИСЬЮ	
Сертификат: 00BV056B7401CB38D2B3576ACDC8425108 Владелец: ФЕДЕРАЛЬНАЯ СЛУЖБА ГОСУДАРСТВЕННОЙ РЕГИСТРАЦИИ, КАДАСТРА И КАРТОГРАФИИ Действителен: с 27.06.2023 по 19.09.2024			

74	74.1	Вид объекта недвижимости:	Сооружение
		Кадастровый номер:	56:43:0120011:64
		Назначение объекта недвижимости:	Нежилое
		Виды разрешенного использования объекта недвижимости:	данные отсутствуют
		Местоположение:	Оренбургская область, г Орск, ул Крупской, д 1
		Площадь:	Площадь 865.2 кв.м., Протяженность 206 м.
	74.2	вид права, доля в праве:	Собственность
		дата государственной регистрации:	13.01.2005
		номер государственной регистрации:	56-01/23-62/2004-417
		основание государственной регистрации:	План приватизации, выдан 08.09.1997
	74.3	дата государственной регистрации прекращения права:	данные отсутствуют
		Ограничение прав и обременение объекта недвижимости:	не зарегистрировано
75	75.1	Вид объекта недвижимости:	Здание
		Кадастровый номер:	56:43:0120011:65
		Назначение объекта недвижимости:	Нежилое
		Виды разрешенного использования объекта недвижимости:	данные отсутствуют
		Местоположение:	Оренбургская область, г Орск, ул Крупской, д 1
		Площадь:	1483.9
	75.2	вид права, доля в праве:	Собственность
		дата государственной регистрации:	07.10.2004
		номер государственной регистрации:	56-01/23-62/2004-46
		основание государственной регистрации:	План приватизации, выдан 08.09.1997
	75.3	дата государственной регистрации прекращения права:	данные отсутствуют
		Ограничение прав и обременение объекта недвижимости:	не зарегистрировано
76	76.1	Вид объекта недвижимости:	Здание
		Кадастровый номер:	56:43:0120011:66
		Назначение объекта недвижимости:	Нежилое
		Виды разрешенного использования объекта недвижимости:	данные отсутствуют
		Местоположение:	Оренбургская область, г Орск, ул Крупской, д 1
		Площадь:	12.4

полное наименование должности		ДОКУМЕНТ ПОДПИСАН	инициалы, фамилия
		ЭЛЕКТРОННОЙ ПОДПИСЬЮ	
Сертификат: 00BV056B7401CB38D2B3576ACDC8425108 Владелец: ФЕДЕРАЛЬНАЯ СЛУЖБА ГОСУДАРСТВЕННОЙ РЕГИСТРАЦИИ, КАДАСТРА И КАРТОГРАФИИ Действителен: с 27.06.2023 по 19.09.2024			

	76.2	вид права, доля в праве:	Собственность
		дата государственной регистрации:	13.01.2005
		номер государственной регистрации:	56-01/23-62/2004-415
		основание государственной регистрации:	План приватизации, выдан 08.09.1997
	76.3	дата государственной регистрации прекращения права:	данные отсутствуют
		Ограничение прав и обременение объекта недвижимости:	не зарегистрировано
77	77.1	Вид объекта недвижимости:	Здание
		Кадастровый номер:	56:43:0120011:67
		Назначение объекта недвижимости:	Нежилое
		Виды разрешенного использования объекта недвижимости:	данные отсутствуют
		Местоположение:	Оренбургская область, г Орск, ул Крупской, д 1
		Площадь:	6112.3
	77.2	вид права, доля в праве:	Собственность
		дата государственной регистрации:	07.10.2004
		номер государственной регистрации:	56-01/23-62/2004-45
		основание государственной регистрации:	План приватизации, выдан 08.09.1997
	77.3	дата государственной регистрации прекращения права:	данные отсутствуют
		Ограничение прав и обременение объекта недвижимости:	не зарегистрировано
78	78.1	Вид объекта недвижимости:	Здание
		Кадастровый номер:	56:43:0120011:68
		Назначение объекта недвижимости:	Нежилое
		Виды разрешенного использования объекта недвижимости:	данные отсутствуют
		Местоположение:	Оренбургская область, г Орск, ул Крупской, д 1
		Площадь:	371.1
	78.2	вид права, доля в праве:	Собственность
		дата государственной регистрации:	06.10.2004
		номер государственной регистрации:	56-01/23-40/2004-202
		основание государственной регистрации:	План приватизации, выдан 08.09.1997
	78.3	дата государственной регистрации прекращения права:	данные отсутствуют
		Ограничение прав и обременение объекта недвижимости:	не зарегистрировано

полное наименование должности		ДОКУМЕНТ ПОДПИСАН	инициалы, фамилия
		ЭЛЕКТРОННОЙ ПОДПИСЬЮ	
Сертификат: 00BV056B7401CB38D2B3576ACDC8425108 Владелец: ФЕДЕРАЛЬНАЯ СЛУЖБА ГОСУДАРСТВЕННОЙ РЕГИСТРАЦИИ, КАДАСТРА И КАРТОГРАФИИ Действителен: с 27.06.2023 по 19.09.2024			

79	79.1	Вид объекта недвижимости:	Сооружение
		Кадастровый номер:	56:43:0120011:70
		Назначение объекта недвижимости:	Нежилое
		Виды разрешенного использования объекта недвижимости:	данные отсутствуют
		Местоположение:	Оренбургская область, г Орск, ул Крупской, д 1
		Площадь:	Площадь 146.2 кв.м.
	79.2	вид права, доля в праве:	Собственность
		дата государственной регистрации:	13.01.2005
		номер государственной регистрации:	56-01/23-62/2004-420
		основание государственной регистрации:	План приватизации, выдан 08.09.1997
	79.3	дата государственной регистрации прекращения права:	данные отсутствуют
		Ограничение прав и обременение объекта недвижимости:	не зарегистрировано
80	80.1	Вид объекта недвижимости:	Здание
		Кадастровый номер:	56:43:0120011:71
		Назначение объекта недвижимости:	Нежилое
		Виды разрешенного использования объекта недвижимости:	данные отсутствуют
		Местоположение:	Оренбургская область, г Орск, ул Крупской, д 1
		Площадь:	992.4
	80.2	вид права, доля в праве:	Собственность
		дата государственной регистрации:	24.12.2004
		номер государственной регистрации:	56-01/23-62/2004-372
		основание государственной регистрации:	План приватизации, выдан 08.09.1997
	80.3	дата государственной регистрации прекращения права:	данные отсутствуют
		Ограничение прав и обременение объекта недвижимости:	не зарегистрировано
81	Получатель выписки		Фурутина Елена Вячеславовна, действующий(ая) на основании документа "Доверенность" от имени заявителя АКЦИОНЕРНОЕ ОБЩЕСТВО " "ОРСКИЙ МАШИНОСТРОИТЕЛЬНЫЙ ЗАВОД", 5613000880

Выписка содержит сведения Единого государственного реестра недвижимости о правах на объекты недвижимости, расположенные на территории субъектов(а) Российской Федерации, указанных(ого) Вами в запросе. Использование сведений, содержащихся в настоящей выписке, способами или в форме, которые наносят ущерб правам и законным интересам правообладателей, влечет ответственность, предусмотренную законодательством Российской Федерации

полное наименование должности		ДОКУМЕНТ ПОДПИСАН	инициалы, фамилия
		ЭЛЕКТРОННОЙ ПОДПИСЬЮ	
Сертификат: 00BV056B7401CB38D2B3576ACDC8425108 Владелец: ФЕДЕРАЛЬНАЯ СЛУЖБА ГОСУДАРСТВЕННОЙ РЕГИСТРАЦИИ, КАДАСТРА И КАРТОГРАФИИ Действителен: с 27.06.2023 по 19.09.2024			