

Филиал публично-правовой компании "Роскадастр" по Новосибирской области  
полное наименование органа регистрации прав  
Выписка из Единого государственного реестра недвижимости об объекте недвижимости



Сведения о характеристиках объекта недвижимости

На основании запроса от 29.02.2024, поступившего на рассмотрение 29.02.2024, сообщаем, что согласно записям Единого государственного реестра недвижимости:

Раздел 1 Лист 1

Земельный участок			
вид объекта недвижимости			
Лист № 1 раздела 1	Всего листов раздела 1: 4	Всего разделов: 8	Всего листов выписки: 172
29.02.2024г. № КУВИ-001/2024-59601992			
Кадастровый номер:	54:35:031730:292		
Номер кадастрового квартала:	54:35:031730		
Дата присвоения кадастрового номера:	30.12.2009		
Ранее присвоенный государственный учетный номер:	данные отсутствуют		
Адрес:	Новосибирская область, г Новосибирск, Заельцовский район, территория Товарищества собственников недвижимости "Европейский"		
Площадь:	49113 +/- 78		
Кадастровая стоимость, руб.:	9451492.35		
Кадастровые номера расположенных в пределах земельного участка объектов недвижимости:	данные отсутствуют		
Кадастровые номера объектов недвижимости, из которых образован объект недвижимости:	54:35:031730:21		
Кадастровые номера образованных объектов недвижимости:	данные отсутствуют		
Категория земель:	Земли населенных пунктов		
Виды разрешенного использования:	жилые дома на дачных земельных участках		
Сведения о кадастровом инженере:	дата завершения кадастровых работ: 07.12.2009		
Сведения о лесах, водных объектах и об иных природных объектах, расположенных в пределах земельного участка:	данные отсутствуют		
Сведения о том, что земельный участок полностью расположен в границах зоны с особыми условиями использования территории, территории объекта культурного наследия, публичного сервитута:	данные отсутствуют		
Сведения о том, что земельный участок расположен в границах особой экономической зоны, территории опережающего социально-экономического развития, зоны территориального развития в Российской Федерации, игорной зоны:	данные отсутствуют		

полное наименование должности	 ДОКУМЕНТ ПОДПИСАН ЭЛЕКТРОННОЙ ПОДПИСЬЮ Сертификат: 00BВ056В7401СВ38D2В3576ACDC8425108 Владелец: ФЕДЕРАЛЬНАЯ СЛУЖБА ГОСУДАРСТВЕННОЙ РЕГИСТРАЦИИ, КАДАСТРА И КАРТОГРАФИИ Действителен: с 27.06.2023 по 19.09.2024	инициалы, фамилия

Земельный участок			
вид объекта недвижимости			
Лист № 2 раздела 1	Всего листов раздела 1: 4	Всего разделов: 8	Всего листов выписки: 172
29.02.2024г. № КУВИ-001/2024-59601992			
Кадастровый номер:		54:35:031730:292	
Сведения о том, что земельный участок расположен в границах особо охраняемой природной территории, охотничьих угодий, лесничеств:		Земельный участок расположен в границах: 54:00-9.3	
Сведения о результатах проведения государственного земельного надзора:		данные отсутствуют	
Сведения о расположении земельного участка в границах территории, в отношении которой утвержден проект межевания территории:		данные отсутствуют	
Условный номер земельного участка:		данные отсутствуют	
Сведения о принятии акта и (или) заключении договора, предусматривающих предоставление в соответствии с земельным законодательством исполнительным органом государственным органом власти или органом местного самоуправления, находящегося в государственной или муниципальной собственности земельного участка для строительства наемного дома социального использования или наемного дома коммерческого использования:		данные отсутствуют	
Сведения о том, что земельный участок или земельные участки образованы на основании решения об изъятии земельного участка и (или) расположенного на нем объекта недвижимости для государственных или муниципальных нужд:		данные отсутствуют	
Сведения о том, что земельный участок образован из земель или земельного участка, государственная собственность на которые не разграничена:		данные отсутствуют	
Сведения о наличии земельного спора о местоположении границ земельных участков:		данные отсутствуют	
Статус записи об объекте недвижимости:		Сведения об объекте недвижимости имеют статус "актуальные"	
Особые отметки:		Посредством данного земельного участка обеспечен доступ к земельному участку (земельным участкам) с кадастровым номером (кадастровыми номерами): 54:35:031730:1053, 54:35:031730:1054, 54:35:031730:1151, 54:35:031730:1152, 54:35:031730:1172, 54:35:031730:1187, 54:35:031730:1202, 54:35:031730:448, 54:35:031730:449, 54:35:031730:450, 54:35:031730:451, 54:35:031730:452, 54:35:031730:453, 54:35:031730:454, 54:35:031730:455, 54:35:031730:456, 54:35:031730:457, 54:35:031730:458, 54:35:031730:459, 54:35:031730:461, 54:35:031730:463, 54:35:031730:465, 54:35:031730:467, 54:35:031730:469, 54:35:031730:471, 54:35:031730:472, 54:35:031730:473,	



ДОКУМЕНТ ПОДПИСАН  
ЭЛЕКТРОННОЙ ПОДПИСЬЮ

Сертификат: 00BV056B7401CB38D2B3576ACDC8425108

Владелец: ФЕДЕРАЛЬНАЯ СЛУЖБА ГОСУДАРСТВЕННОЙ  
РЕГИСТРАЦИИ, КАДАСТРА И КАРТОГРАФИИ  
Действителен: с 27.06.2023 по 19.09.2024

полное наименование должности

инициалы, фамилия

Земельный участок			
вид объекта недвижимости			
Лист № 3 раздела 1	Всего листов раздела 1: 4	Всего разделов: 8	Всего листов выписки: 172

29.02.2024г. № КУВИ-001/2024-59601992

Кадастровый номер:

54:35:031730:292

54:35:031730:475, 54:35:031730:476, 54:35:031730:477, 54:35:031730:478, 54:35:031730:479, 54:35:031730:480, 54:35:031730:482, 54:35:031730:483, 54:35:031730:484, 54:35:031730:485, 54:35:031730:486, 54:35:031730:487, 54:35:031730:488, 54:35:031730:489, 54:35:031730:490, 54:35:031730:493, 54:35:031730:495, 54:35:031730:496, 54:35:031730:497, 54:35:031730:498, 54:35:031730:499, 54:35:031730:500, 54:35:031730:501, 54:35:031730:504, 54:35:031730:505, 54:35:031730:506, 54:35:031730:617, 54:35:031730:618, 54:35:031730:619, 54:35:031730:620, 54:35:031730:621, 54:35:031730:622, 54:35:031730:623, 54:35:031730:624, 54:35:031730:625, 54:35:031730:626, 54:35:031730:627, 54:35:031730:628, 54:35:031730:629, 54:35:031730:630, 54:35:031730:631, 54:35:031730:632, 54:35:031730:633, 54:35:031730:634, 54:35:031730:635, 54:35:031730:636, 54:35:031730:637, 54:35:031730:638, 54:35:031730:639, 54:35:031730:640, 54:35:031730:641, 54:35:031730:642, 54:35:031730:643, 54:35:031730:644, 54:35:031730:645, 54:35:031730:646, 54:35:031730:647, 54:35:031730:648, 54:35:031730:649, 54:35:031730:650, 54:35:031730:651, 54:35:031730:652, 54:35:031730:653, 54:35:031730:654, 54:35:031730:655, 54:35:031730:657, 54:35:031730:658, 54:35:031730:659, 54:35:031730:660, 54:35:031730:663, 54:35:031730:664, 54:35:031730:665, 54:35:031730:668, 54:35:031730:669, 54:35:031730:670, 54:35:031730:671, 54:35:031730:672, 54:35:031730:673, 54:35:031730:675, 54:35:031730:676, 54:35:031730:677, 54:35:031730:686, 54:35:031730:687, 54:35:031730:688, 54:35:031730:702, 54:35:031730:703, 54:35:031730:706, 54:35:031730:707, 54:35:031730:709, 54:35:031730:710, 54:35:031730:717, 54:35:031730:718, 54:35:031730:757, 54:35:031730:758, 54:35:031730:759, 54:35:031730:760, 54:35:031730:761, 54:35:031730:762, 54:35:031730:780, 54:35:031730:781, 54:35:031730:803, 54:35:031730:804, 54:35:031730:807, 54:35:031730:808, 54:35:031730:817, 54:35:031730:818, 54:35:031730:861, 54:35:031730:867, 54:35:031730:868. Сведения об ограничениях права на объект недвижимости, обременениях данного объекта, не зарегистрированных в реестре прав, ограничений прав и обременений недвижимого имущества: вид ограничения (обременения): ограничения прав на земельный участок, предусмотренные статьей 56 Земельного кодекса Российской Федерации; срок действия: с 08.09.2015; реквизиты документа-основания: постановлением Совета министров СССР "Правила охраны электрических сетей напряжением свыше 1000 вольт" от 26.03.1984 № 255 выдан: Совет министров СССР. вид ограничения (обременения): ограничения прав на земельный участок, предусмотренные статьей 56 Земельного кодекса Российской Федерации; срок действия: с 14.03.2020; реквизиты документа-основания: описание местоположения границ зон с особыми условиями использования территории от 10.12.2018 № б/н



ДОКУМЕНТ ПОДПИСАН  
ЭЛЕКТРОННОЙ ПОДПИСЬЮ

Сертификат: 00BV056B7401CB38D2B3576ACDC8425108

Владелец: ФЕДЕРАЛЬНАЯ СЛУЖБА ГОСУДАРСТВЕННОЙ  
РЕГИСТРАЦИИ, КАДАСТРА И КАРТОГРАФИИ  
Действителен: с 27.06.2023 по 19.09.2024

полное наименование должности

инициалы, фамилия

Земельный участок			
вид объекта недвижимости			
Лист № 4 раздела 1	Всего листов раздела 1: 4	Всего разделов: 8	Всего листов выписки: 172
29.02.2024г. № КУВИ-001/2024-59601992			
Кадастровый номер:		54:35:031730:292	
		<p>выдан: ООО "Центр инженерных технологий". вид ограничения (обременения): ограничения прав на земельный участок, предусмотренные статьей 56 Земельного кодекса Российской Федерации; срок действия: с 17.08.2020; реквизиты документа-основания: приказ от 16.12.2019 № 185пр выдан: Верхне-Обское бассейновое водное управление Федерального агентства водных ресурсов. вид ограничения (обременения): ограничения прав на земельный участок, предусмотренные статьей 56 Земельного кодекса Российской Федерации; срок действия: с 25.09.2020; реквизиты документа-основания: постановление "О порядке установления охранных зон объектов электросетевого хозяйства и особых условий использования земельных участков, расположенных в границах таких зон" от 24.02.2009 № 160 выдан: Правительство РФ. вид ограничения (обременения): ограничения прав на земельный участок, предусмотренные статьей 56 Земельного кодекса Российской Федерации; срок действия: с 29.09.2020; реквизиты документа-основания: постановление "О порядке установления охранных зон объектов электросетевого хозяйства и особых условий использования земельных участков, расположенных в границах таких зон" от 24.02.2009 № 160 выдан: Правительство РФ.</p>	
Получатель выписки:		Криворотова Лариса Владимировна, действующий(ая) на основании документа "" от имени заявителя ПУБЛИЧНОЕ АКЦИОНЕРНОЕ ОБЩЕСТВО "ОБЪЕДИНЕННАЯ АВИАСТРОИТЕЛЬНАЯ КОРПОРАЦИЯ", 7708619320	

полное наименование должности	 <p>ДОКУМЕНТ ПОДПИСАН ЭЛЕКТРОННОЙ ПОДПИСЬЮ</p> <p>Сертификат: 00BV056B7401CB38D2B3576ACDC8425108</p> <p>Владелец: ФЕДЕРАЛЬНАЯ СЛУЖБА ГОСУДАРСТВЕННОЙ РЕГИСТРАЦИИ, КАДАСТРА И КАРТОГРАФИИ</p> <p>Действителен: с 27.06.2023 по 19.09.2024</p>		инициалы, фамилия

Выписка из Единого государственного реестра недвижимости об объекте недвижимости  
Сведения о зарегистрированных правах

Земельный участок			
вид объекта недвижимости			
Лист № 1 раздела 2		Всего листов раздела 2: 100	Всего разделов: 8
Всего листов выписки: 172			
29.02.2024г. № КУВИ-001/2024-59601992			
Кадастровый номер:		54:35:031730:292	
1	Правообладатель (правообладатели):	1.1	Овчинников Александр Леонидович 06.01.1969
	Сведения о возможности предоставления третьим лицам персональных данных физического лица:	1.1.1	данные отсутствуют
2	Вид, номер, дата и время государственной регистрации права:	2.1	Общая долевая собственность, 94/49113 54:35:031730:292-54/163/2024-545 22.01.2024 06:16:50
3	Сведения об осуществлении государственной регистрации сделки, права без необходимого в силу закона согласия третьего лица, органа:	3.1	данные отсутствуют
4	Ограничение прав и обременение объекта недвижимости:	не зарегистрировано	
1	Правообладатель (правообладатели):	1.2	Митяй Раиса Ажувевна 25.05.1958
	Сведения о возможности предоставления третьим лицам персональных данных физического лица:	1.2.1	данные отсутствуют
2	Вид, номер, дата и время государственной регистрации права:	2.2	Общая долевая собственность, 269/49113 54:35:031730:292-54/177/2023-541 28.12.2023 04:31:02
3	Сведения об осуществлении государственной регистрации сделки, права без необходимого в силу закона согласия третьего лица, органа:	3.2	данные отсутствуют
4	Ограничение прав и обременение объекта недвижимости:	не зарегистрировано	
1	Правообладатель (правообладатели):	1.3	Разуваева Татьяна Николаевна 22.04.1984
	Сведения о возможности предоставления третьим лицам персональных данных физического лица:	1.3.1	данные отсутствуют
2	Вид, номер, дата и время государственной регистрации права:	2.3	Общая долевая собственность, 172/49113 54:35:031730:292-54/177/2023-539 27.12.2023 07:02:32
3	Сведения об осуществлении государственной регистрации сделки, права без необходимого в силу закона согласия третьего лица, органа:	3.3	данные отсутствуют
4	Ограничение прав и обременение объекта недвижимости:	не зарегистрировано	
1	Правообладатель (правообладатели):	1.4	Соловьянова Юлия Владимировна 06.03.1969

		ДОКУМЕНТ ПОДПИСАН ЭЛЕКТРОННОЙ ПОДПИСЬЮ	
Сертификат: 00BV056B7401CB38D2B3576ACDC8425108			
Владелец: ФЕДЕРАЛЬНАЯ СЛУЖБА ГОСУДАРСТВЕННОЙ РЕГИСТРАЦИИ, КАДАСТРА И КАРТОГРАФИИ			
Действителен: с 27.06.2023 по 19.09.2024			
полное наименование должности		инициалы, фамилия	

Земельный участок			
вид объекта недвижимости			
Лист № 2 раздела 2		Всего листов раздела 2: 100	Всего разделов: 8
29.02.2024г. № КУВИ-001/2024-59601992		Всего листов выписки: 172	
Кадастровый номер:		54:35:031730:292	
	Сведения о возможности предоставления третьим лицам персональных данных физического лица:	1.4.1	данные отсутствуют
2	Вид, номер, дата и время государственной регистрации права:	2.4	Общая долевая собственность, 172/49113 54:35:031730:292-54/177/2023-538 25.12.2023 11:21:21
3	Сведения об осуществлении государственной регистрации сделки, права без необходимого в силу закона согласия третьего лица, органа:	3.4	данные отсутствуют
4	Ограничение прав и обременение объекта недвижимости:	не зарегистрировано	
1	Правообладатель (правообладатели):	1.5	Медведев Дмитрий Иванович 13.06.1981
	Сведения о возможности предоставления третьим лицам персональных данных физического лица:	1.5.1	данные отсутствуют
2	Вид, номер, дата и время государственной регистрации права:	2.5	Общая долевая собственность, 258/49113 54:35:031730:292-54/177/2023-534 07.11.2023 08:13:46
3	Сведения об осуществлении государственной регистрации сделки, права без необходимого в силу закона согласия третьего лица, органа:	3.5	данные отсутствуют
4	Ограничение прав и обременение объекта недвижимости:	не зарегистрировано	
1	Правообладатель (правообладатели):	1.6	Миняев Евгений Вениаминович 18.11.1968
	Сведения о возможности предоставления третьим лицам персональных данных физического лица:	1.6.1	данные отсутствуют
2	Вид, номер, дата и время государственной регистрации права:	2.6	Общая долевая собственность, 140/49113 54:35:031730:292-54/177/2023-530 02.11.2023 14:51:23
3	Сведения об осуществлении государственной регистрации сделки, права без необходимого в силу закона согласия третьего лица, органа:	3.6	данные отсутствуют
4	Ограничение прав и обременение объекта недвижимости:	не зарегистрировано	
1	Правообладатель (правообладатели):	1.7	Кулиджанян Кристина Николаевна 30.10.1991
	Сведения о возможности предоставления третьим лицам персональных данных физического лица:	1.7.1	данные отсутствуют



ДОКУМЕНТ ПОДПИСАН  
ЭЛЕКТРОННОЙ ПОДПИСЬЮ

Сертификат: 00BV056B7401CB38D2B3576ACDC8425108

Владелец: ФЕДЕРАЛЬНАЯ СЛУЖБА ГОСУДАРСТВЕННОЙ  
РЕГИСТРАЦИИ, КАДАСТРА И КАРТОГРАФИИ  
Действителен: с 27.06.2023 по 19.09.2024

полное наименование должности

инициалы, фамилия

Земельный участок			
вид объекта недвижимости			
Лист № 3 раздела 2		Всего листов раздела 2: 100	Всего разделов: 8
29.02.2024г. № КУВИ-001/2024-59601992		Всего листов выписки: 172	
Кадастровый номер:		54:35:031730:292	
2	Вид, номер, дата и время государственной регистрации права:	2.7	Общая долевая собственность, 511/49113 54:35:031730:292-54/177/2023-527 06.10.2023 09:49:45
3	Сведения об осуществлении государственной регистрации сделки, права без необходимого в силу закона согласия третьего лица, органа:	3.7	данные отсутствуют
4	Ограничение прав и обременение объекта недвижимости:	не зарегистрировано	
1	Правообладатель (правообладатели):	1.8	Сидорова Елена Владимировна 10.03.1968
	Сведения о возможности предоставления третьим лицам персональных данных физического лица:	1.8.1	данные отсутствуют
2	Вид, номер, дата и время государственной регистрации права:	2.8	Общая долевая собственность, 172/49113 54:35:031730:292-54/177/2023-524 06.09.2023 12:08:01
3	Сведения об осуществлении государственной регистрации сделки, права без необходимого в силу закона согласия третьего лица, органа:	3.8	данные отсутствуют
4	Ограничение прав и обременение объекта недвижимости:	не зарегистрировано	
1	Правообладатель (правообладатели):	1.9	Логинова Татьяна Михайловна 07.03.1956
	Сведения о возможности предоставления третьим лицам персональных данных физического лица:	1.9.1	данные отсутствуют
2	Вид, номер, дата и время государственной регистрации права:	2.9	Общая долевая собственность, 433/49113 54:35:031730:292-54/167/2023-519 31.07.2023 13:57:13
3	Сведения об осуществлении государственной регистрации сделки, права без необходимого в силу закона согласия третьего лица, органа:	3.9	данные отсутствуют
4	Ограничение прав и обременение объекта недвижимости:	не зарегистрировано	
1	Правообладатель (правообладатели):	1.10	Изепов Виталий Валериевич 06.05.1983 Изепова Анастасия Николаевна 02.01.1988
	Сведения о возможности предоставления третьим лицам персональных данных физического лица:	1.10.1	данные отсутствуют



ДОКУМЕНТ ПОДПИСАН  
ЭЛЕКТРОННОЙ ПОДПИСЬЮ

Сертификат: 00BВ056В7401СВ38D2В3576ACDC8425108

Владелец: ФЕДЕРАЛЬНАЯ СЛУЖБА ГОСУДАРСТВЕННОЙ  
РЕГИСТРАЦИИ, КАДАСТРА И КАРТОГРАФИИ  
Действителен: с 27.06.2023 по 19.09.2024

полное наименование должности

инициалы, фамилия

Земельный участок			
вид объекта недвижимости			
Лист № 4 раздела 2		Всего листов раздела 2: 100	Всего разделов: 8
29.02.2024г. № КУВИ-001/2024-59601992		Всего листов выписки: 172	
Кадастровый номер:		54:35:031730:292	
2	Вид, номер, дата и время государственной регистрации права:	2.10	Общая долевая собственность, 258/49113 в совместной собственности 54:35:031730:292-54/177/2023-516 10.07.2023 12:46:40
3	Сведения об осуществлении государственной регистрации сделки, права без необходимого в силу закона согласия третьего лица, органа:	3.10	данные отсутствуют
4	Ограничение прав и обременение объекта недвижимости:	не зарегистрировано	
1	Правообладатель (правообладатели):	1.11	Пецух Лариса Григорьевна 18.11.1953
	Сведения о возможности предоставления третьим лицам персональных данных физического лица:	1.11.1	данные отсутствуют
2	Вид, номер, дата и время государственной регистрации права:	2.11	Общая долевая собственность, 147/49113 54:35:031730:292-54/177/2023-511 30.06.2023 05:38:54
3	Сведения об осуществлении государственной регистрации сделки, права без необходимого в силу закона согласия третьего лица, органа:	3.11	данные отсутствуют
4	Ограничение прав и обременение объекта недвижимости:	не зарегистрировано	
1	Правообладатель (правообладатели):	1.12	Миловзоров Евгений Сергеевич 15.04.1981
	Сведения о возможности предоставления третьим лицам персональных данных физического лица:	1.12.1	данные отсутствуют
2	Вид, номер, дата и время государственной регистрации права:	2.12	Общая долевая собственность, 127/49113 54:35:031730:292-54/177/2023-508 16.06.2023 08:48:17
3	Сведения об осуществлении государственной регистрации сделки, права без необходимого в силу закона согласия третьего лица, органа:	3.12	данные отсутствуют
4	Ограничение прав и обременение объекта недвижимости:	не зарегистрировано	
1	Правообладатель (правообладатели):	1.13	Панасенко Сергей Сергеевич 18.03.1981  Панасенко Виктория Геннадьевна 30.01.1980
	Сведения о возможности предоставления третьим лицам персональных данных физического лица:	1.13.1	данные отсутствуют



ДОКУМЕНТ ПОДПИСАН  
ЭЛЕКТРОННОЙ ПОДПИСЬЮ

Сертификат: 00BВ056В7401СВ38D2В3576ACDC8425108

Владелец: ФЕДЕРАЛЬНАЯ СЛУЖБА ГОСУДАРСТВЕННОЙ  
РЕГИСТРАЦИИ, КАДАСТРА И КАРТОГРАФИИ  
Действителен: с 27.06.2023 по 19.09.2024

полное наименование должности

инициалы, фамилия



Земельный участок			
вид объекта недвижимости			
Лист № 5 раздела 2		Всего листов раздела 2: 100	Всего разделов: 8
Всего листов выписки: 172			
29.02.2024г. № КУВИ-001/2024-59601992			
Кадастровый номер:		54:35:031730:292	
2	Вид, номер, дата и время государственной регистрации права:	2.13	Общая долевая собственность, 133/49113 в совместной собственности 54:35:031730:292-54/177/2023-506 06.06.2023 13:11:29
3	Сведения об осуществлении государственной регистрации сделки, права без необходимого в силу закона согласия третьего лица, органа:	3.13	данные отсутствуют
4	Ограничение прав и обременение объекта недвижимости:	не зарегистрировано	
1	Правообладатель (правообладатели):	1.14	Шакуро Анна Павловна 09.04.1984
	Сведения о возможности предоставления третьим лицам персональных данных физического лица:	1.14.1	данные отсутствуют
2	Вид, номер, дата и время государственной регистрации права:	2.14	Общая долевая собственность, 242/49113 54:35:031730:292-54/163/2023-501 29.05.2023 08:11:34
3	Сведения об осуществлении государственной регистрации сделки, права без необходимого в силу закона согласия третьего лица, органа:	3.14	данные отсутствуют
4	Ограничение прав и обременение объекта недвижимости:	не зарегистрировано	
1	Правообладатель (правообладатели):	1.15	Кулинич Дмитрий Александрович 07.06.1989
	Сведения о возможности предоставления третьим лицам персональных данных физического лица:	1.15.1	данные отсутствуют
2	Вид, номер, дата и время государственной регистрации права:	2.15	Общая долевая собственность, 267/49113 54:35:031730:292-54/129/2023-499 18.05.2023 09:07:44
3	Сведения об осуществлении государственной регистрации сделки, права без необходимого в силу закона согласия третьего лица, органа:	3.15	данные отсутствуют
4	Ограничение прав и обременение объекта недвижимости:	не зарегистрировано	
1	Правообладатель (правообладатели):	1.16	Митрохин Юрий Александрович 26.08.1971
	Сведения о возможности предоставления третьим лицам персональных данных физического лица:	1.16.1	данные отсутствуют
2	Вид, номер, дата и время государственной регистрации права:	2.16	Общая долевая собственность, 172/49113 54:35:031730:292-54/177/2023-493 20.04.2023 05:07:47



ДОКУМЕНТ ПОДПИСАН  
ЭЛЕКТРОННОЙ ПОДПИСЬЮ

Сертификат: 00BV056B7401CB38D2B3576ACDC8425108

Владелец: ФЕДЕРАЛЬНАЯ СЛУЖБА ГОСУДАРСТВЕННОЙ  
РЕГИСТРАЦИИ, КАДАСТРА И КАРТОГРАФИИ  
Действителен: с 27.06.2023 по 19.09.2024

полное наименование должности

инициалы, фамилия

Земельный участок			
вид объекта недвижимости			
Лист № 6 раздела 2		Всего листов раздела 2: 100	Всего разделов: 8
29.02.2024г. № КУВИ-001/2024-59601992		Всего листов выписки: 172	
Кадастровый номер:		54:35:031730:292	
3	Сведения об осуществлении государственной регистрации сделки, права без необходимого в силу закона согласия третьего лица, органа:	3.16	данные отсутствуют
4	Ограничение прав и обременение объекта недвижимости:	не зарегистрировано	
1	Правообладатель (правообладатели):	1.17	Карзаков Виктор Игоревич 20.09.1995
	Сведения о возможности предоставления третьим лицам персональных данных физического лица:	1.17.1	данные отсутствуют
2	Вид, номер, дата и время государственной регистрации права:	2.17	Общая долевая собственность, 241/49113 54:35:031730:292-54/129/2023-489 07.03.2023 09:15:47
3	Сведения об осуществлении государственной регистрации сделки, права без необходимого в силу закона согласия третьего лица, органа:	3.17	данные отсутствуют
4	Ограничение прав и обременение объекта недвижимости:	не зарегистрировано	
1	Правообладатель (правообладатели):	1.18	Семёнов Владимир Владимирович 18.11.1994
	Сведения о возможности предоставления третьим лицам персональных данных физического лица:	1.18.1	данные отсутствуют
2	Вид, номер, дата и время государственной регистрации права:	2.18	Общая долевая собственность, 172/49113 54:35:031730:292-54/170/2023-486 13.01.2023 04:27:45
3	Сведения об осуществлении государственной регистрации сделки, права без необходимого в силу закона согласия третьего лица, органа:	3.18	данные отсутствуют
4	Ограничение прав и обременение объекта недвижимости:	не зарегистрировано	
1	Правообладатель (правообладатели):	1.19	Васина Елена Викторовна 16.08.1974
	Сведения о возможности предоставления третьим лицам персональных данных физического лица:	1.19.1	данные отсутствуют
2	Вид, номер, дата и время государственной регистрации права:	2.19	Общая долевая собственность, 128/49113 54:35:031730:292-54/177/2022-484 26.12.2022 04:46:11
3	Сведения об осуществлении государственной регистрации сделки, права без необходимого в силу закона согласия третьего лица, органа:	3.19	данные отсутствуют
4	Ограничение прав и обременение объекта недвижимости:	не зарегистрировано	



ДОКУМЕНТ ПОДПИСАН  
ЭЛЕКТРОННОЙ ПОДПИСЬЮ

Сертификат: 00BV056B7401CB38D2B3576ACDC8425108

Владелец: ФЕДЕРАЛЬНАЯ СЛУЖБА ГОСУДАРСТВЕННОЙ  
РЕГИСТРАЦИИ, КАДАСТРА И КАРТОГРАФИИ  
Действителен: с 27.06.2023 по 19.09.2024

полное наименование должности

инициалы, фамилия

Земельный участок			
вид объекта недвижимости			
Лист № 7 раздела 2		Всего листов раздела 2: 100	Всего разделов: 8
29.02.2024г. № КУВИ-001/2024-59601992		Всего листов выписки: 172	
Кадастровый номер:		54:35:031730:292	
1	Правообладатель (правообладатели):	1.20	Кожевников Андрей Михайлович 08.05.1982 Кожевникова Умида Уткуровна 02.06.1980
	Сведения о возможности предоставления третьим лицам персональных данных физического лица:	1.20.1	данные отсутствуют
2	Вид, номер, дата и время государственной регистрации права:	2.20	Общая долевая собственность, 152/49113 в совместной собственности 54:35:031730:292-54/129/2022-481 05.12.2022 06:10:46
3	Сведения об осуществлении государственной регистрации сделки, права без необходимого в силу закона согласия третьего лица, органа:	3.20	данные отсутствуют
4	Ограничение прав и обременение объекта недвижимости: не зарегистрировано		
1	Правообладатель (правообладатели):	1.21	Маличенко Евгений Олегович 14.05.1986 Маличенко Мария Владиславовна 27.05.1991
	Сведения о возможности предоставления третьим лицам персональных данных физического лица:	1.21.1	данные отсутствуют
2	Вид, номер, дата и время государственной регистрации права:	2.21	Общая долевая собственность, 124/49113 в совместной собственности 54:35:031730:292-54/129/2022-479 05.12.2022 06:03:19
3	Сведения об осуществлении государственной регистрации сделки, права без необходимого в силу закона согласия третьего лица, органа:	3.21	данные отсутствуют
4	Ограничение прав и обременение объекта недвижимости: не зарегистрировано		
1	Правообладатель (правообладатели):	1.22	Петкевич Александра Яковлевна 11.01.1971 Петкевич Евгений Алексеевич 04.07.1973
	Сведения о возможности предоставления третьим лицам персональных данных физического лица:	1.22.1	данные отсутствуют
2	Вид, номер, дата и время государственной регистрации права:	2.22	Общая долевая собственность, 172/49113 в совместной собственности 54:35:031730:292-54/129/2022-473 21.11.2022 10:22:23



ДОКУМЕНТ ПОДПИСАН  
ЭЛЕКТРОННОЙ ПОДПИСЬЮ

Сертификат: 00B8056B7401CB38D2B3576ACDC8425108

Владелец: ФЕДЕРАЛЬНАЯ СЛУЖБА ГОСУДАРСТВЕННОЙ  
РЕГИСТРАЦИИ, КАДАСТРА И КАРТОГРАФИИ  
Действителен: с 27.06.2023 по 19.09.2024

полное наименование должности

инициалы, фамилия

Земельный участок			
вид объекта недвижимости			
Лист № 8 раздела 2	Всего листов раздела 2: 100	Всего разделов: 8	Всего листов выписки: 172

29.02.2024г. № КУВИ-001/2024-59601992

Кадастровый номер: 54:35:031730:292

3	Сведения об осуществлении государственной регистрации сделки, права без необходимого в силу закона согласия третьего лица, органа:	3.22	данные отсутствуют
4	Ограничение прав и обременение объекта недвижимости:	не зарегистрировано	
1	Правообладатель (правообладатели):	1.23	Грибиниченко Роман Анатольевич 15.12.1974
	Сведения о возможности предоставления третьим лицам персональных данных физического лица:	1.23.1	данные отсутствуют
2	Вид, номер, дата и время государственной регистрации права:	2.23	Общая долевая собственность, 155/49113 54:35:031730:292-54/167/2022-467 11.10.2022 12:16:36
3	Сведения об осуществлении государственной регистрации сделки, права без необходимого в силу закона согласия третьего лица, органа:	3.23	данные отсутствуют
4	Ограничение прав и обременение объекта недвижимости:	не зарегистрировано	
1	Правообладатель (правообладатели):	1.24	Зеленец Сергей Владимирович 09.09.1978
	Сведения о возможности предоставления третьим лицам персональных данных физического лица:	1.24.1	данные отсутствуют
2	Вид, номер, дата и время государственной регистрации права:	2.24	Общая долевая собственность, 431/49113 54:35:031730:292-54/129/2022-464 06.10.2022 05:57:38
3	Сведения об осуществлении государственной регистрации сделки, права без необходимого в силу закона согласия третьего лица, органа:	3.24	данные отсутствуют
4	Ограничение прав и обременение объекта недвижимости:	не зарегистрировано	
1	Правообладатель (правообладатели):	1.25	Пясковский Михаил Владимирович 20.01.1978
	Сведения о возможности предоставления третьим лицам персональных данных физического лица:	1.25.1	данные отсутствуют
2	Вид, номер, дата и время государственной регистрации права:	2.25	Общая долевая собственность, 172/49113 54:35:031730:292-54/129/2022-460 23.09.2022 10:55:40
3	Сведения об осуществлении государственной регистрации сделки, права без необходимого в силу закона согласия третьего лица, органа:	3.25	данные отсутствуют
4	Ограничение прав и обременение объекта недвижимости:	не зарегистрировано	



ДОКУМЕНТ ПОДПИСАН  
ЭЛЕКТРОННОЙ ПОДПИСЬЮ

Сертификат: 00BV056B7401CB38D2B3576ACDC8425108

Владелец: ФЕДЕРАЛЬНАЯ СЛУЖБА ГОСУДАРСТВЕННОЙ  
РЕГИСТРАЦИИ, КАДАСТРА И КАРТОГРАФИИ  
Действителен: с 27.06.2023 по 19.09.2024

полное наименование должности

инициалы, фамилия

Земельный участок			
вид объекта недвижимости			
Лист № 9 раздела 2		Всего листов раздела 2: 100	Всего разделов: 8
29.02.2024г. № КУВИ-001/2024-59601992		Всего листов выписки: 172	
Кадастровый номер:		54:35:031730:292	
1	Правообладатель (правообладатели):	1.26	Винюков Максим Сергеевич 10.07.1979 Винюкова Елена Владимировна 04.05.1982
	Сведения о возможности предоставления третьим лицам персональных данных физического лица:	1.26.1	данные отсутствуют
2	Вид, номер, дата и время государственной регистрации права:	2.26	Общая долевая собственность, 155/49113 в совместной собственности 54:35:031730:292-54/129/2022-455 15.09.2022 05:44:09
3	Сведения об осуществлении государственной регистрации сделки, права без необходимого в силу закона согласия третьего лица, органа:	3.26	данные отсутствуют
4	Ограничение прав и обременение объекта недвижимости:	не зарегистрировано	
1	Правообладатель (правообладатели):	1.27	Публичное акционерное общество "Объединенная авиастроительная корпорация", ИНН: 7708619320, ОГРН: 1067759884598
	Сведения о возможности предоставления третьим лицам персональных данных физического лица:	1.27.1	данные отсутствуют
2	Вид, номер, дата и время государственной регистрации права:	2.27	Общая долевая собственность, 1314/49113 54:35:031730:292-54/163/2022-453 07.09.2022 11:18:24
3	Сведения об осуществлении государственной регистрации сделки, права без необходимого в силу закона согласия третьего лица, органа:	3.27	данные отсутствуют
4	Ограничение прав и обременение объекта недвижимости:	не зарегистрировано	
1	Правообладатель (правообладатели):	1.28	Суханов Андрей Викторович 30.08.1959
	Сведения о возможности предоставления третьим лицам персональных данных физического лица:	1.28.1	данные отсутствуют
2	Вид, номер, дата и время государственной регистрации права:	2.28	Общая долевая собственность, 259/49113 54:35:031730:292-54/129/2022-450 07.09.2022 10:51:09
3	Сведения об осуществлении государственной регистрации сделки, права без необходимого в силу закона согласия третьего лица, органа:	3.28	данные отсутствуют
4	Ограничение прав и обременение объекта недвижимости:	не зарегистрировано	
1	Правообладатель (правообладатели):	1.29	Аксененко Лариса Анатольевна 20.07.1966



ДОКУМЕНТ ПОДПИСАН  
ЭЛЕКТРОННОЙ ПОДПИСЬЮ

Сертификат: 00BV056B7401CB38D2B3576ACDC8425108

Владелец: ФЕДЕРАЛЬНАЯ СЛУЖБА ГОСУДАРСТВЕННОЙ  
РЕГИСТРАЦИИ, КАДАСТРА И КАРТОГРАФИИ  
Действителен: с 27.06.2023 по 19.09.2024

полное наименование должности

инициалы, фамилия

Земельный участок			
вид объекта недвижимости			
Лист № 10 раздела 2		Всего листов раздела 2: 100	Всего разделов: 8
29.02.2024г. № КУВИ-001/2024-59601992		Всего листов выписки: 172	
Кадастровый номер:		54:35:031730:292	
	Сведения о возможности предоставления третьим лицам персональных данных физического лица:	1.29.1	данные отсутствуют
2	Вид, номер, дата и время государственной регистрации права:	2.29	Общая долевая собственность, 259/49113 54:35:031730:292-54/163/2022-433 19.07.2022 04:51:05
3	Сведения об осуществлении государственной регистрации сделки, права без необходимого в силу закона согласия третьего лица, органа:	3.29	данные отсутствуют
4	Ограничение прав и обременение объекта недвижимости:	не зарегистрировано	
1	Правообладатель (правообладатели):	1.30	Смолякова Лариса Викторовна 08.07.1975
	Сведения о возможности предоставления третьим лицам персональных данных физического лица:	1.30.1	данные отсутствуют
2	Вид, номер, дата и время государственной регистрации права:	2.30	Общая долевая собственность, 99/49113 54:35:031730:292-54/163/2022-430 14.07.2022 04:04:14
3	Сведения об осуществлении государственной регистрации сделки, права без необходимого в силу закона согласия третьего лица, органа:	3.30	данные отсутствуют
4	Ограничение прав и обременение объекта недвижимости:	не зарегистрировано	
1	Правообладатель (правообладатели):	1.31	Таскаева Лариса Михайловна 08.11.1978
	Сведения о возможности предоставления третьим лицам персональных данных физического лица:	1.31.1	данные отсутствуют
2	Вид, номер, дата и время государственной регистрации права:	2.31	Общая долевая собственность, 123/49113 54:35:031730:292-54/163/2022-417 06.06.2022 10:50:52
3	Сведения об осуществлении государственной регистрации сделки, права без необходимого в силу закона согласия третьего лица, органа:	3.31	данные отсутствуют
4	Ограничение прав и обременение объекта недвижимости:	не зарегистрировано	
1	Правообладатель (правообладатели):	1.32	Барabanов Василий Викторович 29.04.1980
	Сведения о возможности предоставления третьим лицам персональных данных физического лица:	1.32.1	данные отсутствуют

полное наименование должности	 ДОКУМЕНТ ПОДПИСАН ЭЛЕКТРОННОЙ ПОДПИСЬЮ Сертификат: 00BV056B7401CB38D2B3576ACDC8425108 Владелец: ФЕДЕРАЛЬНАЯ СЛУЖБА ГОСУДАРСТВЕННОЙ РЕГИСТРАЦИИ, КАДАСТРА И КАРТОГРАФИИ Действителен: с 27.06.2023 по 19.09.2024	инициалы, фамилия

Земельный участок			
вид объекта недвижимости			
Лист № 11 раздела 2		Всего листов раздела 2: 100	Всего разделов: 8
Всего листов выписки: 172			
29.02.2024г. № КУВИ-001/2024-59601992			
Кадастровый номер:		54:35:031730:292	
2	Вид, номер, дата и время государственной регистрации права:	2.32	Общая долевая собственность, 108/49113 54:35:031730:292-54/163/2022-411 31.05.2022 04:12:00
3	Сведения об осуществлении государственной регистрации сделки, права без необходимого в силу закона согласия третьего лица, органа:	3.32	данные отсутствуют
4	Ограничение прав и обременение объекта недвижимости:	не зарегистрировано	
1	Правообладатель (правообладатели):	1.33	Гуммель Валерий Михайлович 15.05.1955
	Сведения о возможности предоставления третьим лицам персональных данных физического лица:	1.33.1	данные отсутствуют
2	Вид, номер, дата и время государственной регистрации права:	2.33	Общая долевая собственность, 147/49113 54:35:031730:292-54/163/2022-410 31.05.2022 04:12:00
3	Сведения об осуществлении государственной регистрации сделки, права без необходимого в силу закона согласия третьего лица, органа:	3.33	данные отсутствуют
4	Ограничение прав и обременение объекта недвижимости:	не зарегистрировано	
1	Правообладатель (правообладатели):	1.34	Кокорин Михаил Александрович 13.03.1988
	Сведения о возможности предоставления третьим лицам персональных данных физического лица:	1.34.1	данные отсутствуют
2	Вид, номер, дата и время государственной регистрации права:	2.34	Общая долевая собственность, 380/49113 54:35:031730:292-54/163/2022-409 31.05.2022 04:12:00
3	Сведения об осуществлении государственной регистрации сделки, права без необходимого в силу закона согласия третьего лица, органа:	3.34	данные отсутствуют
4	Ограничение прав и обременение объекта недвижимости:	не зарегистрировано	
1	Правообладатель (правообладатели):	1.35	Смирнов Константин Леонидович 09.01.1977
	Сведения о возможности предоставления третьим лицам персональных данных физического лица:	1.35.1	данные отсутствуют
2	Вид, номер, дата и время государственной регистрации права:	2.35	Общая долевая собственность, 112/49113 54:35:031730:292-54/163/2022-408 31.05.2022 04:12:00



ДОКУМЕНТ ПОДПИСАН  
ЭЛЕКТРОННОЙ ПОДПИСЬЮ

Сертификат: 00BV056B7401CB38D2B3576ACDC8425108

Владелец: ФЕДЕРАЛЬНАЯ СЛУЖБА ГОСУДАРСТВЕННОЙ  
РЕГИСТРАЦИИ, КАДАСТРА И КАРТОГРАФИИ  
Действителен: с 27.06.2023 по 19.09.2024

полное наименование должности

инициалы, фамилия

Земельный участок			
вид объекта недвижимости			
Лист № 12 раздела 2		Всего листов раздела 2: 100	Всего разделов: 8
Всего листов выписки: 172			
29.02.2024г. № КУВИ-001/2024-59601992			
Кадастровый номер:		54:35:031730:292	
3	Сведения об осуществлении государственной регистрации сделки, права без необходимого в силу закона согласия третьего лица, органа:	3.35	данные отсутствуют
4	Ограничение прав и обременение объекта недвижимости:	не зарегистрировано	
1	Правообладатель (правообладатели):	1.36	Болбат Алексей Германович 29.09.1987
	Сведения о возможности предоставления третьим лицам персональных данных физического лица:	1.36.1	данные отсутствуют
2	Вид, номер, дата и время государственной регистрации права:	2.36	Общая долевая собственность, 267/49113 54:35:031730:292-54/163/2022-407 31.05.2022 04:12:00
3	Сведения об осуществлении государственной регистрации сделки, права без необходимого в силу закона согласия третьего лица, органа:	3.36	данные отсутствуют
4	Ограничение прав и обременение объекта недвижимости:	не зарегистрировано	
1	Правообладатель (правообладатели):	1.37	Болбат Ольга Борисовна 22.03.1967
	Сведения о возможности предоставления третьим лицам персональных данных физического лица:	1.37.1	данные отсутствуют
2	Вид, номер, дата и время государственной регистрации права:	2.37	Общая долевая собственность, 172/49113 54:35:031730:292-54/163/2022-406 31.05.2022 04:12:00
3	Сведения об осуществлении государственной регистрации сделки, права без необходимого в силу закона согласия третьего лица, органа:	3.37	данные отсутствуют
4	Ограничение прав и обременение объекта недвижимости:	не зарегистрировано	
1	Правообладатель (правообладатели):	1.38	Пирожков Андрей Сергеевич 01.07.1984
	Сведения о возможности предоставления третьим лицам персональных данных физического лица:	1.38.1	данные отсутствуют
2	Вид, номер, дата и время государственной регистрации права:	2.38	Общая долевая собственность, 207/49113 54:35:031730:292-54/163/2022-405 31.05.2022 04:12:00
3	Сведения об осуществлении государственной регистрации сделки, права без необходимого в силу закона согласия третьего лица, органа:	3.38	данные отсутствуют
4	Ограничение прав и обременение объекта недвижимости:	не зарегистрировано	



ДОКУМЕНТ ПОДПИСАН  
ЭЛЕКТРОННОЙ ПОДПИСЬЮ

Сертификат: 00BV056B7401CB38D2B3576ACDC8425108

Владелец: ФЕДЕРАЛЬНАЯ СЛУЖБА ГОСУДАРСТВЕННОЙ  
РЕГИСТРАЦИИ, КАДАСТРА И КАРТОГРАФИИ  
Действителен: с 27.06.2023 по 19.09.2024

полное наименование должности

инициалы, фамилия



Земельный участок			
вид объекта недвижимости			
Лист № 13 раздела 2		Всего листов раздела 2: 100	Всего разделов: 8
29.02.2024г. № КУВИ-001/2024-59601992		Всего листов выписки: 172	
Кадастровый номер:		54:35:031730:292	
1	Правообладатель (правообладатели):	1.39	Павлова Екатерина Юрьевна 05.07.1985
	Сведения о возможности предоставления третьим лицам персональных данных физического лица:	1.39.1	данные отсутствуют
2	Вид, номер, дата и время государственной регистрации права:	2.39	Общая долевая собственность, 95/49113 54:35:031730:292-54/163/2022-404 31.05.2022 04:12:00
3	Сведения об осуществлении государственной регистрации сделки, права без необходимого в силу закона согласия третьего лица, органа:	3.39	данные отсутствуют
4	Ограничение прав и обременение объекта недвижимости:	не зарегистрировано	
1	Правообладатель (правообладатели):	1.40	Абдалова Севил Танрыверди Кызы 03.08.1958
	Сведения о возможности предоставления третьим лицам персональных данных физического лица:	1.40.1	данные отсутствуют
2	Вид, номер, дата и время государственной регистрации права:	2.40	Общая долевая собственность, 131/49113 54:35:031730:292-54/163/2022-402 31.05.2022 04:12:00
3	Сведения об осуществлении государственной регистрации сделки, права без необходимого в силу закона согласия третьего лица, органа:	3.40	данные отсутствуют
4	Ограничение прав и обременение объекта недвижимости:	не зарегистрировано	
1	Правообладатель (правообладатели):	1.41	Смоляков Никита Алексеевич 27.05.1998
	Сведения о возможности предоставления третьим лицам персональных данных физического лица:	1.41.1	данные отсутствуют
2	Вид, номер, дата и время государственной регистрации права:	2.41	Общая долевая собственность, 99/49113 54:35:031730:292-54/163/2022-400 25.05.2022 06:36:21
3	Сведения об осуществлении государственной регистрации сделки, права без необходимого в силу закона согласия третьего лица, органа:	3.41	данные отсутствуют
4	Ограничение прав и обременение объекта недвижимости:	не зарегистрировано	
1	Правообладатель (правообладатели):	1.42	Форленков Андрей Викторович 02.05.1971
	Сведения о возможности предоставления третьим лицам персональных данных физического лица:	1.42.1	данные отсутствуют



ДОКУМЕНТ ПОДПИСАН  
ЭЛЕКТРОННОЙ ПОДПИСЬЮ

Сертификат: 00BV056B7401CB38D2B3576ACDC8425108

Владелец: ФЕДЕРАЛЬНАЯ СЛУЖБА ГОСУДАРСТВЕННОЙ  
РЕГИСТРАЦИИ, КАДАСТРА И КАРТОГРАФИИ  
Действителен: с 27.06.2023 по 19.09.2024

полное наименование должности

инициалы, фамилия

Земельный участок			
вид объекта недвижимости			
Лист № 14 раздела 2		Всего листов раздела 2: 100	Всего разделов: 8
29.02.2024г. № КУВИ-001/2024-59601992		Всего листов выписки: 172	
Кадастровый номер:		54:35:031730:292	
2	Вид, номер, дата и время государственной регистрации права:	2.42	Общая долевая собственность, 129/49113 Собственность 54:35:031730:292-54/172/2022-398 23.05.2022 05:09:09
3	Сведения об осуществлении государственной регистрации сделки, права без необходимого в силу закона согласия третьего лица, органа:	3.42	данные отсутствуют
4	Ограничение прав и обременение объекта недвижимости:	не зарегистрировано	
1	Правообладатель (правообладатели):	1.43	Алимов Евгений Николаевич 14.09.1979 Евсеева Елена Борисовна 26.07.1978
	Сведения о возможности предоставления третьим лицам персональных данных физического лица:	1.43.1	данные отсутствуют
2	Вид, номер, дата и время государственной регистрации права:	2.43	Общая совместная собственность, 103/49113 54:35:031730:292-54/163/2022-390 29.03.2022 12:42:05
3	Сведения об осуществлении государственной регистрации сделки, права без необходимого в силу закона согласия третьего лица, органа:	3.43	данные отсутствуют
4	Ограничение прав и обременение объекта недвижимости:	не зарегистрировано	
1	Правообладатель (правообладатели):	1.44	Титов Антон Михайлович 07.03.1980
	Сведения о возможности предоставления третьим лицам персональных данных физического лица:	1.44.1	данные отсутствуют
2	Вид, номер, дата и время государственной регистрации права:	2.44	Общая долевая собственность, 207/49113 54:35:031730:292-54/163/2022-385 22.03.2022 05:12:08
3	Сведения об осуществлении государственной регистрации сделки, права без необходимого в силу закона согласия третьего лица, органа:	3.44	данные отсутствуют
4	Ограничение прав и обременение объекта недвижимости:		
	4.1 вид:	Запрещение регистрации	
	дата государственной регистрации:	20.10.2023 05:26:04	
	номер государственной регистрации:	54:35:031730:292-54/163/2023-528	
	срок, на который установлены ограничение прав и обременение объекта недвижимости:	не установлен	



ДОКУМЕНТ ПОДПИСАН  
ЭЛЕКТРОННОЙ ПОДПИСЬЮ

Сертификат: 00BВ056В7401СВ38D2В3576ACDC8425108

Владелец: ФЕДЕРАЛЬНАЯ СЛУЖБА ГОСУДАРСТВЕННОЙ  
РЕГИСТРАЦИИ, КАДАСТРА И КАРТОГРАФИИ  
Действителен: с 27.06.2023 по 19.09.2024

полное наименование должности

инициалы, фамилия

Земельный участок			
вид объекта недвижимости			
Лист № 15 раздела 2	Всего листов раздела 2: 100	Всего разделов: 8	Всего листов выписки: 172
29.02.2024г. № КУВИ-001/2024-59601992			
Кадастровый номер:		54:35:031730:292	
	лицо, в пользу которого установлены ограничение прав и обременение объекта недвижимости:	не определено	
	сведения о возможности предоставления третьим лицам персональных данных физического лица	данные отсутствуют	
	основание государственной регистрации:	Постановление судебного пристава-исполнителя Отдел по ИОИП Белов Евгений Владиславович, № 214480248/5443 (35540/23/54043-ИП), выдан 19.10.2023, Отдел по ИОИП г. Новосибирска	
	сведения об осуществлении государственной регистрации сделки, права, ограничения права без необходимого в силу закона согласия третьего лица, органа:	данные отсутствуют	
	сведения об управляющем залогом и о договоре управления залогом, если такой договор заключен для управления ипотекой:	данные отсутствуют	
	сведения о депозитарии, который осуществляет хранение обездвиженной документарной закладной или электронной закладной:		
	ведения о внесении изменений или дополнений в регистрационную запись об ипотеке:		
4.2	вид:	Запрещение регистрации	
	дата государственной регистрации:	27.09.2022 06:48:54	
	номер государственной регистрации:	54:35:031730:292-54/163/2022-461	
	срок, на который установлены ограничение прав и обременение объекта недвижимости:	Срок действия не установлен	
	лицо, в пользу которого установлены ограничение прав и обременение объекта недвижимости:	Не определено	
	сведения о возможности предоставления третьим лицам персональных данных физического лица	данные отсутствуют	
	основание государственной регистрации:	Определение суда, № М-36666/2022, выдан 21.09.2022, Заельцовский районный суд г.Новосибирска	
	сведения об осуществлении государственной регистрации сделки, права, ограничения права без необходимого в силу закона согласия третьего лица, органа:	данные отсутствуют	



ДОКУМЕНТ ПОДПИСАН  
ЭЛЕКТРОННОЙ ПОДПИСЬЮ

Сертификат: 00BV056B7401CB38D2B3576ACDC8425108

Владелец: ФЕДЕРАЛЬНАЯ СЛУЖБА ГОСУДАРСТВЕННОЙ  
РЕГИСТРАЦИИ, КАДАСТРА И КАРТОГРАФИИ  
Действителен: с 27.06.2023 по 19.09.2024

полное наименование должности

инициалы, фамилия

Земельный участок			
вид объекта недвижимости			
Лист № 16 раздела 2		Всего листов раздела 2: 100	Всего разделов: 8
29.02.2024г. № КУВИ-001/2024-59601992		Всего листов выписки: 172	
Кадастровый номер:		54:35:031730:292	
		сведения об управляющем залогом и о договоре управления залогом, если такой договор заключен для управления ипотекой:	данные отсутствуют
		сведения о депозитарии, который осуществляет хранение обездвиженной документарной закладной или электронной закладной:	
		ведения о внесении изменений или дополнений в регистрационную запись об ипотеке:	
4.3		вид:	Запрещение регистрации
		дата государственной регистрации:	24.08.2022 07:13:13
		номер государственной регистрации:	54:35:031730:292-54/163/2022-441
		срок, на который установлены ограничение прав и обременение объекта недвижимости:	Срок действия не установлен
		лицо, в пользу которого установлены ограничение прав и обременение объекта недвижимости:	Не определено
		сведения о возможности предоставления третьим лицам персональных данных физического лица	данные отсутствуют
		основание государственной регистрации:	Постановление судебного пристава-исполнителя(Герасимова Юлия Николаевна) о запрете(66339/22/54010-ИП), № 294443317/5410, выдан 23.08.2022, ОСП по Центральному району г.Новосибирск
		сведения об осуществлении государственной регистрации сделки, права, ограничения права без необходимого в силу закона согласия третьего лица, органа:	данные отсутствуют
		сведения об управляющем залогом и о договоре управления залогом, если такой договор заключен для управления ипотекой:	данные отсутствуют
		сведения о депозитарии, который осуществляет хранение обездвиженной документарной закладной или электронной закладной:	
		ведения о внесении изменений или дополнений в регистрационную запись об ипотеке:	
1	Правообладатель (правообладатели):	1.45	Заболотный Павел Васильевич 10.04.1960
	Сведения о возможности предоставления третьим лицам персональных данных физического лица:	1.45.1	данные отсутствуют



ДОКУМЕНТ ПОДПИСАН  
ЭЛЕКТРОННОЙ ПОДПИСЬЮ

Сертификат: 00BV056B7401CB38D2B3576ACDC8425108

Владелец: ФЕДЕРАЛЬНАЯ СЛУЖБА ГОСУДАРСТВЕННОЙ  
РЕГИСТРАЦИИ, КАДАСТРА И КАРТОГРАФИИ  
Действителен: с 27.06.2023 по 19.09.2024

полное наименование должности

инициалы, фамилия

Земельный участок			
вид объекта недвижимости			
Лист № 17 раздела 2		Всего листов раздела 2: 100	Всего разделов: 8
Всего листов выписки: 172			
29.02.2024г. № КУВИ-001/2024-59601992			
Кадастровый номер:		54:35:031730:292	
2	Вид, номер, дата и время государственной регистрации права:	2.45	Общая долевая собственность, 123/49113 54:35:031730:292-54/163/2022-381 18.02.2022 09:07:56
3	Сведения об осуществлении государственной регистрации сделки, права без необходимого в силу закона согласия третьего лица, органа:	3.45	данные отсутствуют
4	Ограничение прав и обременение объекта недвижимости:	не зарегистрировано	
1	Правообладатель (правообладатели):	1.46	Кулинич Татьяна Сергеевна 10.08.1984
	Сведения о возможности предоставления третьим лицам персональных данных физического лица:	1.46.1	данные отсутствуют
2	Вид, номер, дата и время государственной регистрации права:	2.46	Общая долевая собственность, 138/49113 54:35:031730:292-54/163/2022-375 14.02.2022 07:38:48
3	Сведения об осуществлении государственной регистрации сделки, права без необходимого в силу закона согласия третьего лица, органа:	3.46	данные отсутствуют
4	Ограничение прав и обременение объекта недвижимости:	не зарегистрировано	
1	Правообладатель (правообладатели):	1.47	Ефремов Дмитрий Викторович 13.12.1986
	Сведения о возможности предоставления третьим лицам персональных данных физического лица:	1.47.1	данные отсутствуют
2	Вид, номер, дата и время государственной регистрации права:	2.47	Общая долевая собственность, 164/49113 54:35:031730:292-54/170/2022-369 11.01.2022 05:39:38
3	Сведения об осуществлении государственной регистрации сделки, права без необходимого в силу закона согласия третьего лица, органа:	3.47	данные отсутствуют
4	Ограничение прав и обременение объекта недвижимости:	не зарегистрировано	
1	Правообладатель (правообладатели):	1.48	Рубан Павел Геннадьевич 27.09.1987
	Сведения о возможности предоставления третьим лицам персональных данных физического лица:	1.48.1	данные отсутствуют
2	Вид, номер, дата и время государственной регистрации права:	2.48	Общая долевая собственность, 114/49113 54:35:031730:292-54/170/2021-361 28.10.2021 12:29:07



ДОКУМЕНТ ПОДПИСАН  
ЭЛЕКТРОННОЙ ПОДПИСЬЮ

Сертификат: 00BV056B7401CB38D2B3576ACDC8425108

Владелец: ФЕДЕРАЛЬНАЯ СЛУЖБА ГОСУДАРСТВЕННОЙ  
РЕГИСТРАЦИИ, КАДАСТРА И КАРТОГРАФИИ  
Действителен: с 27.06.2023 по 19.09.2024

полное наименование должности

инициалы, фамилия

Земельный участок			
вид объекта недвижимости			
Лист № 18 раздела 2		Всего листов раздела 2: 100	Всего разделов: 8
Всего листов выписки: 172			
29.02.2024г. № КУВИ-001/2024-59601992			
Кадастровый номер:		54:35:031730:292	
3	Сведения об осуществлении государственной регистрации сделки, права без необходимого в силу закона согласия третьего лица, органа:	3.48	данные отсутствуют
4	Ограничение прав и обременение объекта недвижимости:	не зарегистрировано	
1	Правообладатель (правообладатели):	1.49	Пилецкая Светлана Алексеевна 08.04.1948
	Сведения о возможности предоставления третьим лицам персональных данных физического лица:	1.49.1	данные отсутствуют
2	Вид, номер, дата и время государственной регистрации права:	2.49	Общая долевая собственность, 828/294678 54:35:031730:292-54/175/2021-358 12.10.2021 10:07:28
3	Сведения об осуществлении государственной регистрации сделки, права без необходимого в силу закона согласия третьего лица, органа:	3.49	данные отсутствуют
4	Ограничение прав и обременение объекта недвижимости:	не зарегистрировано	
1	Правообладатель (правообладатели):	1.50	Парубчак Юлия Валерьевна 30.05.1978
	Сведения о возможности предоставления третьим лицам персональных данных физического лица:	1.50.1	данные отсутствуют
2	Вид, номер, дата и время государственной регистрации права:	2.50	Общая долевая собственность, 207/294678 54:35:031730:292-54/164/2021-357 12.10.2021 09:23:42
3	Сведения об осуществлении государственной регистрации сделки, права без необходимого в силу закона согласия третьего лица, органа:	3.50	данные отсутствуют
4	Ограничение прав и обременение объекта недвижимости:	не зарегистрировано	
1	Правообладатель (правообладатели):	1.51	Козенец Елена Валерьевна 10.09.1971
	Сведения о возможности предоставления третьим лицам персональных данных физического лица:	1.51.1	данные отсутствуют
2	Вид, номер, дата и время государственной регистрации права:	2.51	Общая долевая собственность, 207/294678 54:35:031730:292-54/173/2021-356 12.10.2021 08:46:37
3	Сведения об осуществлении государственной регистрации сделки, права без необходимого в силу закона согласия третьего лица, органа:	3.51	данные отсутствуют
4	Ограничение прав и обременение объекта недвижимости:	не зарегистрировано	



ДОКУМЕНТ ПОДПИСАН  
ЭЛЕКТРОННОЙ ПОДПИСЬЮ

Сертификат: 00BВ056В7401СВ38D2В3576ACDC8425108

Владелец: ФЕДЕРАЛЬНАЯ СЛУЖБА ГОСУДАРСТВЕННОЙ  
РЕГИСТРАЦИИ, КАДАСТРА И КАРТОГРАФИИ  
Действителен: с 27.06.2023 по 19.09.2024

полное наименование должности

инициалы, фамилия

Земельный участок			
вид объекта недвижимости			
Лист № 19 раздела 2		Всего листов раздела 2: 100	Всего разделов: 8
29.02.2024г. № КУВИ-001/2024-59601992		Всего листов выписки: 172	
Кадастровый номер:		54:35:031730:292	
1	Правообладатель (правообладатели):	1.52	Ананченко Вадим Николаевич 08.04.1974 Ананченко Елена Эдуардовна 14.12.1972
	Сведения о возможности предоставления третьим лицам персональных данных физического лица:	1.52.1	данные отсутствуют
2	Вид, номер, дата и время государственной регистрации права:	2.52	Общая долевая собственность, 119/49113 в совместной собственности 54:35:031730:292-54/175/2021-346 11.08.2021 05:24:26
3	Сведения об осуществлении государственной регистрации сделки, права без необходимого в силу закона согласия третьего лица, органа:	3.52	данные отсутствуют
4	Ограничение прав и обременение объекта недвижимости:	не зарегистрировано	
1	Правообладатель (правообладатели):	1.53	Фефелов Вадим Николаевич 06.12.1980
	Сведения о возможности предоставления третьим лицам персональных данных физического лица:	1.53.1	данные отсутствуют
2	Вид, номер, дата и время государственной регистрации права:	2.53	Общая долевая собственность, 138/49113 54:35:031730:292-54/163/2021-344 04.08.2021 05:36:06
3	Сведения об осуществлении государственной регистрации сделки, права без необходимого в силу закона согласия третьего лица, органа:	3.53	данные отсутствуют
4	Ограничение прав и обременение объекта недвижимости:	не зарегистрировано	
1	Правообладатель (правообладатели):	1.54	Фефелов Вадим Николаевич 06.12.1980
	Сведения о возможности предоставления третьим лицам персональных данных физического лица:	1.54.1	данные отсутствуют
2	Вид, номер, дата и время государственной регистрации права:	2.54	Общая долевая собственность, 259/49113 54:35:031730:292-54/164/2021-339 27.07.2021 07:24:03
3	Сведения об осуществлении государственной регистрации сделки, права без необходимого в силу закона согласия третьего лица, органа:	3.54	данные отсутствуют
4	Ограничение прав и обременение объекта недвижимости:	не зарегистрировано	
1	Правообладатель (правообладатели):	1.55	Бухрякова Анна Игоревна 13.10.1987



ДОКУМЕНТ ПОДПИСАН  
ЭЛЕКТРОННОЙ ПОДПИСЬЮ

Сертификат: 00BV056B7401CB38D2B3576ACDC8425108

Владелец: ФЕДЕРАЛЬНАЯ СЛУЖБА ГОСУДАРСТВЕННОЙ  
РЕГИСТРАЦИИ, КАДАСТРА И КАРТОГРАФИИ  
Действителен: с 27.06.2023 по 19.09.2024

полное наименование должности

инициалы, фамилия

Земельный участок			
вид объекта недвижимости			
Лист № 20 раздела 2		Всего листов раздела 2: 100	Всего разделов: 8
29.02.2024г. № КУВИ-001/2024-59601992		Всего листов выписки: 172	
Кадастровый номер:		54:35:031730:292	
	Сведения о возможности предоставления третьим лицам персональных данных физического лица:	1.55.1	данные отсутствуют
2	Вид, номер, дата и время государственной регистрации права:	2.55	Общая долевая собственность, 122/49113 54:35:031730:292-54/163/2021-322 04.06.2021 05:12:03
3	Сведения об осуществлении государственной регистрации сделки, права без необходимого в силу закона согласия третьего лица, органа:	3.55	данные отсутствуют
4	Ограничение прав и обременение объекта недвижимости:	не зарегистрировано	
1	Правообладатель (правообладатели):	1.56	Рева Евгений Владиславович 01.10.1969
	Сведения о возможности предоставления третьим лицам персональных данных физического лица:	1.56.1	данные отсутствуют
2	Вид, номер, дата и время государственной регистрации права:	2.56	Общая долевая собственность, 172/49113 54:35:031730:292-54/163/2021-315 06.04.2021 12:31:27
3	Сведения об осуществлении государственной регистрации сделки, права без необходимого в силу закона согласия третьего лица, органа:	3.56	данные отсутствуют
4	Ограничение прав и обременение объекта недвижимости:	не зарегистрировано	
1	Правообладатель (правообладатели):	1.57	Никонов Алексей Владимирович 11.08.1973  Никонова Виктория Андреевна 24.01.1992
	Сведения о возможности предоставления третьим лицам персональных данных физического лица:	1.57.1	данные отсутствуют
2	Вид, номер, дата и время государственной регистрации права:	2.57	Общая долевая собственность, 124/49113 в совместной собственности 54:35:031730:292-54/163/2021-307 26.02.2021 04:08:49
3	Сведения об осуществлении государственной регистрации сделки, права без необходимого в силу закона согласия третьего лица, органа:	3.57	данные отсутствуют
4	Ограничение прав и обременение объекта недвижимости:	не зарегистрировано	
1	Правообладатель (правообладатели):	1.58	Пешков Михаил Юрьевич 01.06.1985  Пешкова Виктория Викторовна 19.06.1985



ДОКУМЕНТ ПОДПИСАН  
ЭЛЕКТРОННОЙ ПОДПИСЬЮ

Сертификат: 00BV056B7401CB38D2B3576ACDC8425108

Владелец: ФЕДЕРАЛЬНАЯ СЛУЖБА ГОСУДАРСТВЕННОЙ  
РЕГИСТРАЦИИ, КАДАСТРА И КАРТОГРАФИИ  
Действителен: с 27.06.2023 по 19.09.2024

полное наименование должности

инициалы, фамилия



Земельный участок			
вид объекта недвижимости			
Лист № 21 раздела 2		Всего листов раздела 2: 100	Всего разделов: 8
29.02.2024г. № КУВИ-001/2024-59601992		Всего листов выписки: 172	
Кадастровый номер:		54:35:031730:292	
	Сведения о возможности предоставления третьим лицам персональных данных физического лица:	1.58.1	данные отсутствуют
2	Вид, номер, дата и время государственной регистрации права:	2.58	Общая долевая собственность, 172/49113 в совместной собственности 54:35:031730:292-54/163/2021-302 18.02.2021 05:16:01
3	Сведения об осуществлении государственной регистрации сделки, права без необходимого в силу закона согласия третьего лица, органа:	3.58	данные отсутствуют
4	Ограничение прав и обременение объекта недвижимости:	не зарегистрировано	
1	Правообладатель (правообладатели):	1.59	Степаненко Владимир Станиславович 11.06.1982
	Сведения о возможности предоставления третьим лицам персональных данных физического лица:	1.59.1	данные отсутствуют
2	Вид, номер, дата и время государственной регистрации права:	2.59	Общая долевая собственность, 241/4113 54:35:031730:292-54/173/2021-299 26.01.2021 06:51:30
3	Сведения об осуществлении государственной регистрации сделки, права без необходимого в силу закона согласия третьего лица, органа:	3.59	данные отсутствуют
4	Ограничение прав и обременение объекта недвижимости:	не зарегистрировано	
1	Правообладатель (правообладатели):	1.60	Печенин Артем Михайлович 25.08.1991  Печенина Галина Андреевна 03.03.1995
	Сведения о возможности предоставления третьим лицам персональных данных физического лица:	1.60.1	данные отсутствуют
2	Вид, номер, дата и время государственной регистрации права:	2.60	Общая долевая собственность, 224/49113 в совместной собственности 54:35:031730:292-54/173/2020-293 23.12.2020 13:42:31
3	Сведения об осуществлении государственной регистрации сделки, права без необходимого в силу закона согласия третьего лица, органа:	3.60	данные отсутствуют
4	Ограничение прав и обременение объекта недвижимости:	не зарегистрировано	
1	Правообладатель (правообладатели):	1.61	Скрибник Михаил Львович 12.04.1954
	Сведения о возможности предоставления третьим лицам персональных данных физического лица:	1.61.1	данные отсутствуют



ДОКУМЕНТ ПОДПИСАН  
ЭЛЕКТРОННОЙ ПОДПИСЬЮ

Сертификат: 00BV056B7401CB38D2B3576ACDC8425108

Владелец: ФЕДЕРАЛЬНАЯ СЛУЖБА ГОСУДАРСТВЕННОЙ  
РЕГИСТРАЦИИ, КАДАСТРА И КАРТОГРАФИИ  
Действителен: с 27.06.2023 по 19.09.2024

полное наименование должности

инициалы, фамилия

Земельный участок			
вид объекта недвижимости			
Лист № 22 раздела 2		Всего листов раздела 2: 100	Всего разделов: 8
Всего листов выписки: 172			
29.02.2024г. № КУВИ-001/2024-59601992			
Кадастровый номер:		54:35:031730:292	
2	Вид, номер, дата и время государственной регистрации права:	2.61	Общая долевая собственность, 233/49113 54:35:031730:292-54/164/2020-289 17.12.2020 10:45:03
3	Сведения об осуществлении государственной регистрации сделки, права без необходимого в силу закона согласия третьего лица, органа:	3.61	данные отсутствуют
4	Ограничение прав и обременение объекта недвижимости:	не зарегистрировано	
1	Правообладатель (правообладатели):	1.62	Ганиева Эллона Анатольевна 16.07.1964
	Сведения о возможности предоставления третьим лицам персональных данных физического лица:	1.62.1	данные отсутствуют
2	Вид, номер, дата и время государственной регистрации права:	2.62	Общая долевая собственность, 303/49113 54:35:031730:292-54/164/2020-287 11.12.2020 04:56:12
3	Сведения об осуществлении государственной регистрации сделки, права без необходимого в силу закона согласия третьего лица, органа:	3.62	данные отсутствуют
4	Ограничение прав и обременение объекта недвижимости:	не зарегистрировано	
1	Правообладатель (правообладатели):	1.63	Скрибник Михаил Львович 12.04.1954
	Сведения о возможности предоставления третьим лицам персональных данных физического лица:	1.63.1	данные отсутствуют
2	Вид, номер, дата и время государственной регистрации права:	2.63	Общая долевая собственность, 1/49113 54:35:031730:292-54/173/2020-284 03.12.2020 10:34:23
3	Сведения об осуществлении государственной регистрации сделки, права без необходимого в силу закона согласия третьего лица, органа:	3.63	данные отсутствуют
4	Ограничение прав и обременение объекта недвижимости:	не зарегистрировано	
1	Правообладатель (правообладатели):	1.64	Ланг Наталья Владимировна 21.03.1983
	Сведения о возможности предоставления третьим лицам персональных данных физического лица:	1.64.1	данные отсутствуют
2	Вид, номер, дата и время государственной регистрации права:	2.64	Общая долевая собственность, 236/49113 54:35:031730:292-54/163/2020-271 21.09.2020 05:28:12



ДОКУМЕНТ ПОДПИСАН  
ЭЛЕКТРОННОЙ ПОДПИСЬЮ

Сертификат: 00BV056B7401CB38D2B3576ACDC8425108

Владелец: ФЕДЕРАЛЬНАЯ СЛУЖБА ГОСУДАРСТВЕННОЙ  
РЕГИСТРАЦИИ, КАДАСТРА И КАРТОГРАФИИ  
Действителен: с 27.06.2023 по 19.09.2024

полное наименование должности

инициалы, фамилия

Земельный участок			
вид объекта недвижимости			
Лист № 23 раздела 2		Всего листов раздела 2: 100	Всего разделов: 8
Всего листов выписки: 172			
29.02.2024г. № КУВИ-001/2024-59601992			
Кадастровый номер:		54:35:031730:292	
3	Сведения об осуществлении государственной регистрации сделки, права без необходимого в силу закона согласия третьего лица, органа:	3.64	данные отсутствуют
4	Ограничение прав и обременение объекта недвижимости:	не зарегистрировано	
1	Правообладатель (правообладатели):	1.65	Шакуро Эрик Олегович 30.08.1988
	Сведения о возможности предоставления третьим лицам персональных данных физического лица:	1.65.1	данные отсутствуют
2	Вид, номер, дата и время государственной регистрации права:	2.65	Общая долевая собственность, 129/49113 54:35:031730:292-54/173/2020-268 16.09.2020 08:46:24
3	Сведения об осуществлении государственной регистрации сделки, права без необходимого в силу закона согласия третьего лица, органа:	3.65	данные отсутствуют
4	Ограничение прав и обременение объекта недвижимости:	не зарегистрировано	
1	Правообладатель (правообладатели):	1.66	Макеева Светлана Александровна 12.11.1959
	Сведения о возможности предоставления третьим лицам персональных данных физического лица:	1.66.1	данные отсутствуют
2	Вид, номер, дата и время государственной регистрации права:	2.66	Общая долевая собственность, 103/49113 54:35:031730:292-54/163/2020-260 29.06.2020 11:32:55
3	Сведения об осуществлении государственной регистрации сделки, права без необходимого в силу закона согласия третьего лица, органа:	3.66	данные отсутствуют
4	Ограничение прав и обременение объекта недвижимости:	не зарегистрировано	
1	Правообладатель (правообладатели):	1.67	Кулинич Денис Александрович 09.08.1983
	Сведения о возможности предоставления третьим лицам персональных данных физического лица:	1.67.1	данные отсутствуют
2	Вид, номер, дата и время государственной регистрации права:	2.67	Общая долевая собственность, 172/49113 54:35:031730:292-54/001/2020-255 02.04.2020 16:16:23
3	Сведения об осуществлении государственной регистрации сделки, права без необходимого в силу закона согласия третьего лица, органа:	3.67	данные отсутствуют
4	Ограничение прав и обременение объекта недвижимости:	не зарегистрировано	



ДОКУМЕНТ ПОДПИСАН  
ЭЛЕКТРОННОЙ ПОДПИСЬЮ

Сертификат: 00BВ056В7401СВ38D2В3576ACDC8425108

Владелец: ФЕДЕРАЛЬНАЯ СЛУЖБА ГОСУДАРСТВЕННОЙ  
РЕГИСТРАЦИИ, КАДАСТРА И КАРТОГРАФИИ  
Действителен: с 27.06.2023 по 19.09.2024

полное наименование должности

инициалы, фамилия

Земельный участок			
вид объекта недвижимости			
Лист № 24 раздела 2		Всего листов раздела 2: 100	
		Всего разделов: 8	
		Всего листов выписки: 172	
29.02.2024г. № КУВИ-001/2024-59601992			
Кадастровый номер:		54:35:031730:292	
1	Правообладатель (правообладатели):	1.68	Ананченко Вадим Николаевич 08.04.1974
	Сведения о возможности предоставления третьим лицам персональных данных физического лица:	1.68.1	данные отсутствуют
2	Вид, номер, дата и время государственной регистрации права:	2.68	Общая долевая собственность, 190/49113 54:35:031730:292-54/001/2020-247 15.01.2020 14:08:47
3	Сведения об осуществлении государственной регистрации сделки, права без необходимого в силу закона согласия третьего лица, органа:	3.68	данные отсутствуют
4	Ограничение прав и обременение объекта недвижимости:	не зарегистрировано	
1	Правообладатель (правообладатели):	1.69	Кудрявцева Елена Викторовна 03.11.1976
	Сведения о возможности предоставления третьим лицам персональных данных физического лица:	1.69.1	данные отсутствуют
2	Вид, номер, дата и время государственной регистрации права:	2.69	Общая долевая собственность, 121/49113 54:35:031730:292-54/001/2019-238 09.12.2019 15:34:54
3	Сведения об осуществлении государственной регистрации сделки, права без необходимого в силу закона согласия третьего лица, органа:	3.69	данные отсутствуют
4	Ограничение прав и обременение объекта недвижимости:	не зарегистрировано	
1	Правообладатель (правообладатели):	1.70	Чернозипунникова Ирина Борисовна 25.02.1974
	Сведения о возможности предоставления третьим лицам персональных данных физического лица:	1.70.1	данные отсутствуют
2	Вид, номер, дата и время государственной регистрации права:	2.70	Общая долевая собственность, 259/49113 54:35:031730:292-54/001/2019-232 15.11.2019 09:19:23
3	Сведения об осуществлении государственной регистрации сделки, права без необходимого в силу закона согласия третьего лица, органа:	3.70	данные отсутствуют
4	Ограничение прав и обременение объекта недвижимости:	не зарегистрировано	
1	Правообладатель (правообладатели):	1.71	Кокоулина Марина Александровна 07.05.1959
	Сведения о возможности предоставления третьим лицам персональных данных физического лица:	1.71.1	данные отсутствуют



ДОКУМЕНТ ПОДПИСАН  
ЭЛЕКТРОННОЙ ПОДПИСЬЮ

Сертификат: 00BV056B7401CB38D2B3576ACDC8425108

Владелец: ФЕДЕРАЛЬНАЯ СЛУЖБА ГОСУДАРСТВЕННОЙ  
РЕГИСТРАЦИИ, КАДАСТРА И КАРТОГРАФИИ  
Действителен: с 27.06.2023 по 19.09.2024

полное наименование должности

инициалы, фамилия

Земельный участок			
вид объекта недвижимости			
Лист № 25 раздела 2		Всего листов раздела 2: 100	Всего разделов: 8
Всего листов выписки: 172			
29.02.2024г. № КУВИ-001/2024-59601992			
Кадастровый номер:		54:35:031730:292	
2	Вид, номер, дата и время государственной регистрации права:	2.71	Общая долевая собственность, 159/49113 54:35:031730:292-54/001/2019-227 25.10.2019 15:25:40
3	Сведения об осуществлении государственной регистрации сделки, права без необходимого в силу закона согласия третьего лица, органа:	3.71	данные отсутствуют
4	Ограничение прав и обременение объекта недвижимости:	не зарегистрировано	
1	Правообладатель (правообладатели):	1.72	Волков Алексей Геннадьевич 28.10.1977
	Сведения о возможности предоставления третьим лицам персональных данных физического лица:	1.72.1	данные отсутствуют
2	Вид, номер, дата и время государственной регистрации права:	2.72	Общая долевая собственность, 17/49113 54:35:031730:292-54/001/2019-225 18.10.2019 14:21:40
3	Сведения об осуществлении государственной регистрации сделки, права без необходимого в силу закона согласия третьего лица, органа:	3.72	данные отсутствуют
4	Ограничение прав и обременение объекта недвижимости:	не зарегистрировано	
1	Правообладатель (правообладатели):	1.73	Разуваев Константин Владимирович 09.05.1973
	Сведения о возможности предоставления третьим лицам персональных данных физического лица:	1.73.1	данные отсутствуют
2	Вид, номер, дата и время государственной регистрации права:	2.73	Общая долевая собственность, 735/982260 54:35:031730:292-54/001/2019-223 17.10.2019 16:06:45
3	Сведения об осуществлении государственной регистрации сделки, права без необходимого в силу закона согласия третьего лица, органа:	3.73	данные отсутствуют
4	Ограничение прав и обременение объекта недвижимости:	не зарегистрировано	
1	Правообладатель (правообладатели):	1.74	Чернозипунникова Ирина Борисовна 25.02.1974
	Сведения о возможности предоставления третьим лицам персональных данных физического лица:	1.74.1	данные отсутствуют
2	Вид, номер, дата и время государственной регистрации права:	2.74	Общая долевая собственность, 379/49113 54:35:031730:292-54/001/2019-221 16.10.2019 08:44:24



ДОКУМЕНТ ПОДПИСАН  
ЭЛЕКТРОННОЙ ПОДПИСЬЮ

Сертификат: 00BV056B7401CB38D2B3576ACDC8425108

Владелец: ФЕДЕРАЛЬНАЯ СЛУЖБА ГОСУДАРСТВЕННОЙ  
РЕГИСТРАЦИИ, КАДАСТРА И КАРТОГРАФИИ  
Действителен: с 27.06.2023 по 19.09.2024

полное наименование должности

инициалы, фамилия

Земельный участок			
вид объекта недвижимости			
Лист № 26 раздела 2		Всего листов раздела 2: 100	Всего разделов: 8
Всего листов выписки: 172			
29.02.2024г. № КУВИ-001/2024-59601992			
Кадастровый номер:		54:35:031730:292	
3	Сведения об осуществлении государственной регистрации сделки, права без необходимого в силу закона согласия третьего лица, органа:	3.74	данные отсутствуют
4	Ограничение прав и обременение объекта недвижимости:	не зарегистрировано	
1	Правообладатель (правообладатели):	1.75	Шведов Александр Васильевич 19.12.1985
	Сведения о возможности предоставления третьим лицам персональных данных физического лица:	1.75.1	данные отсутствуют
2	Вид, номер, дата и время государственной регистрации права:	2.75	Общая долевая собственность, 161/49113 54:35:031730:292-54/001/2019-219 19.09.2019 00:00:00
3	Сведения об осуществлении государственной регистрации сделки, права без необходимого в силу закона согласия третьего лица, органа:	3.75	данные отсутствуют
4	Ограничение прав и обременение объекта недвижимости:	не зарегистрировано	
1	Правообладатель (правообладатели):	1.76	Шмаков Дмитрий Михайлович 09.05.1994
	Сведения о возможности предоставления третьим лицам персональных данных физического лица:	1.76.1	данные отсутствуют
2	Вид, номер, дата и время государственной регистрации права:	2.76	Общая долевая собственность, 221/49113 54:35:031730:292-54/001/2019-215 13.09.2019 14:04:49
3	Сведения об осуществлении государственной регистрации сделки, права без необходимого в силу закона согласия третьего лица, органа:	3.76	данные отсутствуют
4	Ограничение прав и обременение объекта недвижимости:	не зарегистрировано	
1	Правообладатель (правообладатели):	1.77	Зиберт Кирилл Витальевич 01.12.2004
	Сведения о возможности предоставления третьим лицам персональных данных физического лица:	1.77.1	данные отсутствуют
2	Вид, номер, дата и время государственной регистрации права:	2.77	Общая долевая собственность, 388/49113 54:35:031730:292-54/001/2019-198 15.07.2019 12:04:03
3	Сведения об осуществлении государственной регистрации сделки, права без необходимого в силу закона согласия третьего лица, органа:	3.77	данные отсутствуют
4	Ограничение прав и обременение объекта недвижимости:	не зарегистрировано	



ДОКУМЕНТ ПОДПИСАН  
ЭЛЕКТРОННОЙ ПОДПИСЬЮ

Сертификат: 00BV056B7401CB38D2B3576ACDC8425108

Владелец: ФЕДЕРАЛЬНАЯ СЛУЖБА ГОСУДАРСТВЕННОЙ  
РЕГИСТРАЦИИ, КАДАСТРА И КАРТОГРАФИИ  
Действителен: с 27.06.2023 по 19.09.2024

полное наименование должности

инициалы, фамилия

Земельный участок			
вид объекта недвижимости			
Лист № 27 раздела 2		Всего листов раздела 2: 100	
		Всего разделов: 8	
		Всего листов выписки: 172	
29.02.2024г. № КУВИ-001/2024-59601992			
Кадастровый номер:		54:35:031730:292	
1	Правообладатель (правообладатели):	1.78	Миловзоров Егор Владимирович 19.11.1987
	Сведения о возможности предоставления третьим лицам персональных данных физического лица:	1.78.1	данные отсутствуют
2	Вид, номер, дата и время государственной регистрации права:	2.78	Общая долевая собственность, 357/49113 54:35:031730:292-54/001/2019-200 15.07.2019 00:00:00
3	Сведения об осуществлении государственной регистрации сделки, права без необходимого в силу закона согласия третьего лица, органа:	3.78	данные отсутствуют
4	Ограничение прав и обременение объекта недвижимости:	не зарегистрировано	
1	Правообладатель (правообладатели):	1.79	Литвиненко Мария Филипповна 02.07.1981
	Сведения о возможности предоставления третьим лицам персональных данных физического лица:	1.79.1	данные отсутствуют
2	Вид, номер, дата и время государственной регистрации права:	2.79	Общая долевая собственность, 155/49113 54:35:031730:292-54/001/2019-196 08.07.2019 09:02:12
3	Сведения об осуществлении государственной регистрации сделки, права без необходимого в силу закона согласия третьего лица, органа:	3.79	данные отсутствуют
4	Ограничение прав и обременение объекта недвижимости:	не зарегистрировано	
1	Правообладатель (правообладатели):	1.80	Дергачев Владимир Юрьевич 20.01.1962
	Сведения о возможности предоставления третьим лицам персональных данных физического лица:	1.80.1	данные отсутствуют
2	Вид, номер, дата и время государственной регистрации права:	2.80	Общая долевая собственность, 224/49113 54:35:031730:292-54/001/2019-192 12.04.2019 15:39:39
3	Сведения об осуществлении государственной регистрации сделки, права без необходимого в силу закона согласия третьего лица, органа:	3.80	данные отсутствуют
4	Ограничение прав и обременение объекта недвижимости:	не зарегистрировано	
1	Правообладатель (правообладатели):	1.81	Косырев Валерий Валерьевич 14.05.1965
	Сведения о возможности предоставления третьим лицам персональных данных физического лица:	1.81.1	данные отсутствуют



ДОКУМЕНТ ПОДПИСАН  
ЭЛЕКТРОННОЙ ПОДПИСЬЮ

Сертификат: 00BV056B7401CB38D2B3576ACDC8425108

Владелец: ФЕДЕРАЛЬНАЯ СЛУЖБА ГОСУДАРСТВЕННОЙ  
РЕГИСТРАЦИИ, КАДАСТРА И КАРТОГРАФИИ  
Действителен: с 27.06.2023 по 19.09.2024

полное наименование должности

инициалы, фамилия



Земельный участок			
вид объекта недвижимости			
Лист № 28 раздела 2		Всего листов раздела 2: 100	Всего разделов: 8
Всего листов выписки: 172			
29.02.2024г. № КУВИ-001/2024-59601992			
Кадастровый номер:		54:35:031730:292	
2	Вид, номер, дата и время государственной регистрации права:	2.81	Общая долевая собственность, 259/49113 54:35:031730:292-54/001/2019-184 28.03.2019 09:03:54
3	Сведения об осуществлении государственной регистрации сделки, права без необходимого в силу закона согласия третьего лица, органа:	3.81	данные отсутствуют
4	Ограничение прав и обременение объекта недвижимости:	не зарегистрировано	
1	Правообладатель (правообладатели):	1.82	Гриценко Наталья Геннадьевна 18.01.1983
	Сведения о возможности предоставления третьим лицам персональных данных физического лица:	1.82.1	данные отсутствуют
2	Вид, номер, дата и время государственной регистрации права:	2.82	Общая долевая собственность, 127/49113 54:35:031730:292-54/001/2019-178 01.02.2019 13:57:18
3	Сведения об осуществлении государственной регистрации сделки, права без необходимого в силу закона согласия третьего лица, органа:	3.82	данные отсутствуют
4	Ограничение прав и обременение объекта недвижимости:	не зарегистрировано	
1	Правообладатель (правообладатели):	1.83	Гриценко Наталья Геннадьевна 18.01.1983
	Сведения о возможности предоставления третьим лицам персональных данных физического лица:	1.83.1	данные отсутствуют
2	Вид, номер, дата и время государственной регистрации права:	2.83	Общая долевая собственность, 104/49113 54:35:031730:292-54/001/2019-176 01.02.2019 13:32:33
3	Сведения об осуществлении государственной регистрации сделки, права без необходимого в силу закона согласия третьего лица, органа:	3.83	данные отсутствуют
4	Ограничение прав и обременение объекта недвижимости:	не зарегистрировано	
1	Правообладатель (правообладатели):	1.84	Святобогов Игорь Анатольевич 09.12.1968
	Сведения о возможности предоставления третьим лицам персональных данных физического лица:	1.84.1	данные отсутствуют
2	Вид, номер, дата и время государственной регистрации права:	2.84	Общая долевая собственность, 147/49113 54:35:031730:292-54/001/2018-173 10.12.2018 10:40:14



ДОКУМЕНТ ПОДПИСАН  
ЭЛЕКТРОННОЙ ПОДПИСЬЮ

Сертификат: 00BВ056В7401СВ38D2В3576ACDC8425108

Владелец: ФЕДЕРАЛЬНАЯ СЛУЖБА ГОСУДАРСТВЕННОЙ  
РЕГИСТРАЦИИ, КАДАСТРА И КАРТОГРАФИИ  
Действителен: с 27.06.2023 по 19.09.2024

полное наименование должности

инициалы, фамилия



Земельный участок			
вид объекта недвижимости			
Лист № 29 раздела 2		Всего листов раздела 2: 100	Всего разделов: 8
Всего листов выписки: 172			
29.02.2024г. № КУВИ-001/2024-59601992			
Кадастровый номер:		54:35:031730:292	
3	Сведения об осуществлении государственной регистрации сделки, права без необходимого в силу закона согласия третьего лица, органа:	3.84	данные отсутствуют
4	Ограничение прав и обременение объекта недвижимости:	не зарегистрировано	
1	Правообладатель (правообладатели):	1.85	Аксамирская Ольга Сергеевна 19.12.1977
	Сведения о возможности предоставления третьим лицам персональных данных физического лица:	1.85.1	данные отсутствуют
2	Вид, номер, дата и время государственной регистрации права:	2.85	Общая долевая собственность, 90/49113 54:35:031730:292-54/001/2018-170 10.12.2018 10:32:16
3	Сведения об осуществлении государственной регистрации сделки, права без необходимого в силу закона согласия третьего лица, органа:	3.85	данные отсутствуют
4	Ограничение прав и обременение объекта недвижимости:	не зарегистрировано	
1	Правообладатель (правообладатели):	1.86	Давыденко Александр Александрович 24.10.1973
	Сведения о возможности предоставления третьим лицам персональных данных физического лица:	1.86.1	данные отсутствуют
2	Вид, номер, дата и время государственной регистрации права:	2.86	Общая долевая собственность, 180/49113 54:35:031730:292-54/001/2018-159 09.11.2018 00:00:00
3	Сведения об осуществлении государственной регистрации сделки, права без необходимого в силу закона согласия третьего лица, органа:	3.86	данные отсутствуют
4	Ограничение прав и обременение объекта недвижимости:	не зарегистрировано	
1	Правообладатель (правообладатели):	1.87	Зубрилин Игорь Евгеньевич 16.08.1988
	Сведения о возможности предоставления третьим лицам персональных данных физического лица:	1.87.1	данные отсутствуют
2	Вид, номер, дата и время государственной регистрации права:	2.87	Общая долевая собственность, 103/49113 54:35:031730:292-54/001/2018-151 06.11.2018 10:19:17
3	Сведения об осуществлении государственной регистрации сделки, права без необходимого в силу закона согласия третьего лица, органа:	3.87	данные отсутствуют
4	Ограничение прав и обременение объекта недвижимости:	не зарегистрировано	



ДОКУМЕНТ ПОДПИСАН  
ЭЛЕКТРОННОЙ ПОДПИСЬЮ

Сертификат: 00BV056B7401CB38D2B3576ACDC8425108

Владелец: ФЕДЕРАЛЬНАЯ СЛУЖБА ГОСУДАРСТВЕННОЙ  
РЕГИСТРАЦИИ, КАДАСТРА И КАРТОГРАФИИ  
Действителен: с 27.06.2023 по 19.09.2024

полное наименование должности

инициалы, фамилия

Земельный участок			
вид объекта недвижимости			
Лист № 30 раздела 2		Всего листов раздела 2: 100	
		Всего разделов: 8	
		Всего листов выписки: 172	
29.02.2024г. № КУВИ-001/2024-59601992			
Кадастровый номер:		54:35:031730:292	
1	Правообладатель (правообладатели):	1.88	Баяндина Наталья Викторовна 05.02.1952
	Сведения о возможности предоставления третьим лицам персональных данных физического лица:	1.88.1	данные отсутствуют
2	Вид, номер, дата и время государственной регистрации права:	2.88	Общая долевая собственность, 129/49113 54:35:031730:292-54/001/2018-148 30.10.2018 10:54:35
3	Сведения об осуществлении государственной регистрации сделки, права без необходимого в силу закона согласия третьего лица, органа:	3.88	данные отсутствуют
4	Ограничение прав и обременение объекта недвижимости: не зарегистрировано		
1	Правообладатель (правообладатели):	1.89	Куксенко Вераника Александровна 05.11.1974  Куксенко Владимир Михайлович 13.09.1972
	Сведения о возможности предоставления третьим лицам персональных данных физического лица:	1.89.1	данные отсутствуют
2	Вид, номер, дата и время государственной регистрации права:	2.89	Общая долевая собственность, 181/49113 в совместной собственности 54:35:031730:292-54/001/2018-142 18.09.2018 00:00:00
3	Сведения об осуществлении государственной регистрации сделки, права без необходимого в силу закона согласия третьего лица, органа:	3.89	данные отсутствуют
4	Ограничение прав и обременение объекта недвижимости:		
4.1	вид:	Запрещение регистрации	
	дата государственной регистрации:	19.06.2023 05:57:42	
	номер государственной регистрации:	54:35:031730:292-54/163/2023-509	
	срок, на который установлены ограничение прав и обременение объекта недвижимости:	не установлен	
	лицо, в пользу которого установлены ограничение прав и обременение объекта недвижимости:	не определено	
	сведения о возможности предоставления третьим лицам персональных данных физического лица	данные отсутствуют	
	основание государственной регистрации:	Постановление судебного пристава-исполнителя Адриановская Юлия Владимировна, № 674973823/5407 (192905/22/54007-ИП), выдан 18.06.2023, ОСП по Октябрьскому району г. Новосибирска	



ДОКУМЕНТ ПОДПИСАН  
ЭЛЕКТРОННОЙ ПОДПИСЬЮ

Сертификат: 00BV056B7401CB38D2B3576ACDC8425108

Владелец: ФЕДЕРАЛЬНАЯ СЛУЖБА ГОСУДАРСТВЕННОЙ  
РЕГИСТРАЦИИ, КАДАСТРА И КАРТОГРАФИИ  
Действителен: с 27.06.2023 по 19.09.2024

полное наименование должности

инициалы, фамилия

Земельный участок			
вид объекта недвижимости			
Лист № 31 раздела 2	Всего листов раздела 2: 100	Всего разделов: 8	Всего листов выписки: 172

29.02.2024г. № КУВИ-001/2024-59601992

Кадастровый номер: 54:35:031730:292

	сведения об осуществлении государственной регистрации сделки, права, ограничения права без необходимого в силу закона согласия третьего лица, органа:	данные отсутствуют
	сведения об управляющем залогом и о договоре управления залогом, если такой договор заключен для управления ипотекой:	данные отсутствуют
	сведения о депозитарии, который осуществляет хранение обездвиженной документарной закладной или электронной закладной:	
	ведения о внесении изменений или дополнений в регистрационную запись об ипотеке:	
4.2	вид:	Запрещение регистрации
	дата государственной регистрации:	17.05.2023 04:47:14
	номер государственной регистрации:	54:35:031730:292-54/163/2023-497
	срок, на который установлены ограничение прав и обременение объекта недвижимости:	не установлен
	лицо, в пользу которого установлены ограничение прав и обременение объекта недвижимости:	не определено
	сведения о возможности предоставления третьим лицам персональных данных физического лица	данные отсутствуют
	основание государственной регистрации:	Постановление судебного пристава-исполнителя ОСП по Октябрьскому району Адриановская Юлия Владимировна, № 666946545/5407 (192905/22/54007-ИП), выдан 16.05.2023, ОСП по Октябрьскому району г.Новосибирска
	сведения об осуществлении государственной регистрации сделки, права, ограничения права без необходимого в силу закона согласия третьего лица, органа:	данные отсутствуют
	сведения об управляющем залогом и о договоре управления залогом, если такой договор заключен для управления ипотекой:	данные отсутствуют
	сведения о депозитарии, который осуществляет хранение обездвиженной документарной закладной или электронной закладной:	



ДОКУМЕНТ ПОДПИСАН  
ЭЛЕКТРОННОЙ ПОДПИСЬЮ

Сертификат: 00BV056B7401CB38D2B3576ACDC8425108

Владелец: ФЕДЕРАЛЬНАЯ СЛУЖБА ГОСУДАРСТВЕННОЙ  
РЕГИСТРАЦИИ, КАДАСТРА И КАРТОГРАФИИ  
Действителен: с 27.06.2023 по 19.09.2024

полное наименование должности

инициалы, фамилия

Земельный участок			
вид объекта недвижимости			
Лист № 32 раздела 2	Всего листов раздела 2: 100	Всего разделов: 8	Всего листов выписки: 172

29.02.2024г. № КУВИ-001/2024-59601992

Кадастровый номер: 54:35:031730:292

	ведения о внесении изменений или дополнений в регистрационную запись об ипотеке:	
4.3	вид:	Запрещение регистрации
	дата государственной регистрации:	20.04.2023 04:38:50
	номер государственной регистрации:	54:35:031730:292-54/163/2023-491
	срок, на который установлены ограничение прав и обременение объекта недвижимости:	не установлен
	лицо, в пользу которого установлены ограничение прав и обременение объекта недвижимости:	не определено
	сведения о возможности предоставления третьим лицам персональных данных физического лица	данные отсутствуют
	основание государственной регистрации:	Постановление судебного пристава-исполнителя Адриановская Юлия Владимировна, № 661788605/5407 (192905/22/54007-ИП), выдан 19.04.2023, ОСП по Октябрьскому району г. Новосибирска
	сведения об осуществлении государственной регистрации сделки, права, ограничения права без необходимого в силу закона согласия третьего лица, органа:	данные отсутствуют
	сведения об управляющем залогом и о договоре управления залогом, если такой договор заключен для управления ипотекой:	данные отсутствуют
	сведения о депозитарии, который осуществляет хранение обездвиженной документарной закладной или электронной закладной:	
	ведения о внесении изменений или дополнений в регистрационную запись об ипотеке:	
1	Правообладатель (правообладатели):	1.90 Разуваев Константин Владимирович 09.05.1973
	Сведения о возможности предоставления третьим лицам персональных данных физического лица:	1.90.1 данные отсутствуют
2	Вид, номер, дата и время государственной регистрации права:	2.90 Общая долевая собственность, 2205/982260 54:35:031730:292-54/001/2018-140 22.08.2018 00:00:00
3	Сведения об осуществлении государственной регистрации сделки, права без необходимого в силу закона согласия третьего лица, органа:	3.90 данные отсутствуют



ДОКУМЕНТ ПОДПИСАН  
ЭЛЕКТРОННОЙ ПОДПИСЬЮ

Сертификат: 00BV056B7401CB38D2B3576ACDC8425108

Владелец: ФЕДЕРАЛЬНАЯ СЛУЖБА ГОСУДАРСТВЕННОЙ  
РЕГИСТРАЦИИ, КАДАСТРА И КАРТОГРАФИИ  
Действителен: с 27.06.2023 по 19.09.2024

полное наименование должности

инициалы, фамилия

Земельный участок			
вид объекта недвижимости			
Лист № 33 раздела 2		Всего листов раздела 2: 100	
		Всего разделов: 8	
		Всего листов выписки: 172	
29.02.2024г. № КУВИ-001/2024-59601992			
Кадастровый номер:		54:35:031730:292	
4	Ограничение прав и обременение объекта недвижимости: не зарегистрировано		
1	Правообладатель (правообладатели):	1.91	Солодова Ирина Геннадьевна 05.01.1977
	Сведения о возможности предоставления третьим лицам персональных данных физического лица:	1.91.1	данные отсутствуют
2	Вид, номер, дата и время государственной регистрации права:	2.91	Общая долевая собственность, 172/49113 54:35:031730:292-54/001/2018-128 04.07.2018 15:20:14
3	Сведения об осуществлении государственной регистрации сделки, права без необходимого в силу закона согласия третьего лица, органа:	3.91	данные отсутствуют
4	Ограничение прав и обременение объекта недвижимости: не зарегистрировано		
1	Правообладатель (правообладатели):	1.92	Лукьяненко Андрей Владимирович 29.05.1974
	Сведения о возможности предоставления третьим лицам персональных данных физического лица:	1.92.1	данные отсутствуют
2	Вид, номер, дата и время государственной регистрации права:	2.92	Общая долевая собственность, 121/49113 54:35:031730:292-54/001/2018-125 20.06.2018 13:33:38
3	Сведения об осуществлении государственной регистрации сделки, права без необходимого в силу закона согласия третьего лица, органа:	3.92	данные отсутствуют
4	Ограничение прав и обременение объекта недвижимости: не зарегистрировано		
1	Правообладатель (правообладатели):	1.93	Яковлева Ирина Вениаминовна 24.06.1964
	Сведения о возможности предоставления третьим лицам персональных данных физического лица:	1.93.1	данные отсутствуют
2	Вид, номер, дата и время государственной регистрации права:	2.93	Общая долевая собственность, 172/49113 54:35:031730:292-54/001/2018-123 14.06.2018 08:53:54
3	Сведения об осуществлении государственной регистрации сделки, права без необходимого в силу закона согласия третьего лица, органа:	3.93	данные отсутствуют
4	Ограничение прав и обременение объекта недвижимости: не зарегистрировано		
1	Правообладатель (правообладатели):	1.94	Алексеева Елизавета Владимировна 26.07.1945
	Сведения о возможности предоставления третьим лицам персональных данных физического лица:	1.94.1	данные отсутствуют



ДОКУМЕНТ ПОДПИСАН  
ЭЛЕКТРОННОЙ ПОДПИСЬЮ

Сертификат: 00BV056B7401CB38D2B3576ACDC8425108

Владелец: ФЕДЕРАЛЬНАЯ СЛУЖБА ГОСУДАРСТВЕННОЙ  
РЕГИСТРАЦИИ, КАДАСТРА И КАРТОГРАФИИ  
Действителен: с 27.06.2023 по 19.09.2024

полное наименование должности

инициалы, фамилия

Земельный участок			
вид объекта недвижимости			
Лист № 34 раздела 2		Всего листов раздела 2: 100	Всего разделов: 8
Всего листов выписки: 172			
29.02.2024г. № КУВИ-001/2024-59601992			
Кадастровый номер:		54:35:031730:292	
2	Вид, номер, дата и время государственной регистрации права:	2.94	Общая долевая собственность, 172/49113 54:35:031730:292-54/001/2018-121 09.06.2018 08:04:49
3	Сведения об осуществлении государственной регистрации сделки, права без необходимого в силу закона согласия третьего лица, органа:	3.94	данные отсутствуют
4	Ограничение прав и обременение объекта недвижимости:	не зарегистрировано	
1	Правообладатель (правообладатели):	1.95	Санникова Юлия Николаевна 10.03.1984
	Сведения о возможности предоставления третьим лицам персональных данных физического лица:	1.95.1	данные отсутствуют
2	Вид, номер, дата и время государственной регистрации права:	2.95	Общая долевая собственность, 103/49113 54:35:031730:292-54/001/2018-119 29.05.2018 09:31:42
3	Сведения об осуществлении государственной регистрации сделки, права без необходимого в силу закона согласия третьего лица, органа:	3.95	данные отсутствуют
4	Ограничение прав и обременение объекта недвижимости:	не зарегистрировано	
1	Правообладатель (правообладатели):	1.96	Сорокина Ольга Владимировна 04.03.1970
	Сведения о возможности предоставления третьим лицам персональных данных физического лица:	1.96.1	данные отсутствуют
2	Вид, номер, дата и время государственной регистрации права:	2.96	Общая долевая собственность, 259/49113 54:35:031730:292-54/001/2018-112 03.05.2018 16:46:31
3	Сведения об осуществлении государственной регистрации сделки, права без необходимого в силу закона согласия третьего лица, органа:	3.96	данные отсутствуют
4	Ограничение прав и обременение объекта недвижимости:	не зарегистрировано	
1	Правообладатель (правообладатели):	1.97	Ушкова Любовь Леонидовна 20.06.1961  Ушков Олег Борисович 14.11.1957
	Сведения о возможности предоставления третьим лицам персональных данных физического лица:	1.97.1	данные отсутствуют



ДОКУМЕНТ ПОДПИСАН  
ЭЛЕКТРОННОЙ ПОДПИСЬЮ

Сертификат: 00BВ056В7401СВ38D2В3576ACDC8425108

Владелец: ФЕДЕРАЛЬНАЯ СЛУЖБА ГОСУДАРСТВЕННОЙ  
РЕГИСТРАЦИИ, КАДАСТРА И КАРТОГРАФИИ  
Действителен: с 27.06.2023 по 19.09.2024

полное наименование должности

инициалы, фамилия

Земельный участок			
вид объекта недвижимости			
Лист № 35 раздела 2		Всего листов раздела 2: 100	Всего разделов: 8
29.02.2024г. № КУВИ-001/2024-59601992		Всего листов выписки: 172	
Кадастровый номер:		54:35:031730:292	
2	Вид, номер, дата и время государственной регистрации права:	2.97	Общая долевая собственность, 100/49113 в совместной собственности 54:35:031730:292-54/001/2018-110 23.04.2018 00:00:00
3	Сведения об осуществлении государственной регистрации сделки, права без необходимого в силу закона согласия третьего лица, органа:	3.97	данные отсутствуют
4	Ограничение прав и обременение объекта недвижимости:	не зарегистрировано	
1	Правообладатель (правообладатели):	1.98	Чернявская Наталья Владимировна 25.12.1971
	Сведения о возможности предоставления третьим лицам персональных данных физического лица:	1.98.1	данные отсутствуют
2	Вид, номер, дата и время государственной регистрации права:	2.98	Общая долевая собственность, 129/49113 54:35:031730:292-54/001/2018-107 19.04.2018 16:59:19
3	Сведения об осуществлении государственной регистрации сделки, права без необходимого в силу закона согласия третьего лица, органа:	3.98	данные отсутствуют
4	Ограничение прав и обременение объекта недвижимости:	не зарегистрировано	
1	Правообладатель (правообладатели):	1.99	Смирнова Нина Михайловна 22.12.1974
	Сведения о возможности предоставления третьим лицам персональных данных физического лица:	1.99.1	данные отсутствуют
2	Вид, номер, дата и время государственной регистрации права:	2.99	Общая долевая собственность, 172/49113 54:35:031730:292-54/001/2018-95 05.02.2018 11:30:15
3	Сведения об осуществлении государственной регистрации сделки, права без необходимого в силу закона согласия третьего лица, органа:	3.99	данные отсутствуют
4	Ограничение прав и обременение объекта недвижимости:	не зарегистрировано	
1	Правообладатель (правообладатели):	1.100	Кузнецова Галина Владимировна 01.12.1948
	Сведения о возможности предоставления третьим лицам персональных данных физического лица:	1.100.1	данные отсутствуют
2	Вид, номер, дата и время государственной регистрации права:	2.100	Общая долевая собственность, 131/49113 54:35:031730:292-54/001/2017-93 28.12.2017 15:38:58



ДОКУМЕНТ ПОДПИСАН  
ЭЛЕКТРОННОЙ ПОДПИСЬЮ

Сертификат: 00BV056B7401CB38D2B3576ACDC8425108

Владелец: ФЕДЕРАЛЬНАЯ СЛУЖБА ГОСУДАРСТВЕННОЙ  
РЕГИСТРАЦИИ, КАДАСТРА И КАРТОГРАФИИ  
Действителен: с 27.06.2023 по 19.09.2024

полное наименование должности

инициалы, фамилия

Земельный участок			
вид объекта недвижимости			
Лист № 36 раздела 2		Всего листов раздела 2: 100	Всего разделов: 8
Всего листов выписки: 172			
29.02.2024г. № КУВИ-001/2024-59601992			
Кадастровый номер:		54:35:031730:292	
3	Сведения об осуществлении государственной регистрации сделки, права без необходимого в силу закона согласия третьего лица, органа:	3.100	данные отсутствуют
4	Ограничение прав и обременение объекта недвижимости:	не зарегистрировано	
1	Правообладатель (правообладатели):	1.101	Тагирова Татьяна Васильевна 07.06.1966
	Сведения о возможности предоставления третьим лицам персональных данных физического лица:	1.101.1	данные отсутствуют
2	Вид, номер, дата и время государственной регистрации права:	2.101	Общая долевая собственность, 155/49113 54:35:031730:292-54/001/2017-92 27.12.2017 16:17:48
3	Сведения об осуществлении государственной регистрации сделки, права без необходимого в силу закона согласия третьего лица, органа:	3.101	данные отсутствуют
4	Ограничение прав и обременение объекта недвижимости:	не зарегистрировано	
1	Правообладатель (правообладатели):	1.102	Лукницкий Антон Андреевич 05.06.1985
	Сведения о возможности предоставления третьим лицам персональных данных физического лица:	1.102.1	данные отсутствуют
2	Вид, номер, дата и время государственной регистрации права:	2.102	Общая долевая собственность, 138/49113 54:35:031730:292-54/001/2017-87 26.12.2017 15:56:26
3	Сведения об осуществлении государственной регистрации сделки, права без необходимого в силу закона согласия третьего лица, органа:	3.102	данные отсутствуют
4	Ограничение прав и обременение объекта недвижимости:	не зарегистрировано	
1	Правообладатель (правообладатели):	1.103	Пирогова Римма Александровна 21.01.1949
	Сведения о возможности предоставления третьим лицам персональных данных физического лица:	1.103.1	данные отсутствуют
2	Вид, номер, дата и время государственной регистрации права:	2.103	Общая долевая собственность, 103/49113 54:35:031730:292-54/001/2017-84 15.12.2017 15:50:07
3	Сведения об осуществлении государственной регистрации сделки, права без необходимого в силу закона согласия третьего лица, органа:	3.103	данные отсутствуют
4	Ограничение прав и обременение объекта недвижимости:	не зарегистрировано	



ДОКУМЕНТ ПОДПИСАН  
ЭЛЕКТРОННОЙ ПОДПИСЬЮ

Сертификат: 00BV056B7401CB38D2B3576ACDC8425108

Владелец: ФЕДЕРАЛЬНАЯ СЛУЖБА ГОСУДАРСТВЕННОЙ  
РЕГИСТРАЦИИ, КАДАСТРА И КАРТОГРАФИИ  
Действителен: с 27.06.2023 по 19.09.2024

полное наименование должности

инициалы, фамилия



Земельный участок			
вид объекта недвижимости			
Лист № 37 раздела 2		Всего листов раздела 2: 100	
		Всего разделов: 8	
		Всего листов выписки: 172	
29.02.2024г. № КУВИ-001/2024-59601992			
Кадастровый номер:		54:35:031730:292	
1	Правообладатель (правообладатели):	1.104	ТОРГОВАЯ КОМПАНИЯ "БЕСТКОМ", ИНН: 5401963199
	Сведения о возможности предоставления третьим лицам персональных данных физического лица:	1.104.1	данные отсутствуют
2	Вид, номер, дата и время государственной регистрации права:	2.104	Общая долевая собственность, 232/49113 54:35:031730:292-54/001/2017-78 15.11.2017 00:00:00
3	Сведения об осуществлении государственной регистрации сделки, права без необходимого в силу закона согласия третьего лица, органа:	3.104	данные отсутствуют
4	Ограничение прав и обременение объекта недвижимости:	не зарегистрировано	
1	Правообладатель (правообладатели):	1.105	Гончаров Иван Геннадьевич 19.09.1976
	Сведения о возможности предоставления третьим лицам персональных данных физического лица:	1.105.1	данные отсутствуют
2	Вид, номер, дата и время государственной регистрации права:	2.105	Общая долевая собственность, 224/19113 54:35:031730:292-54/001/2017-73 16.10.2017 14:29:32
3	Сведения об осуществлении государственной регистрации сделки, права без необходимого в силу закона согласия третьего лица, органа:	3.105	данные отсутствуют
4	Ограничение прав и обременение объекта недвижимости:	не зарегистрировано	
1	Правообладатель (правообладатели):	1.106	Грищенко Сергей Леонидович 28.12.1971
	Сведения о возможности предоставления третьим лицам персональных данных физического лица:	1.106.1	данные отсутствуют
2	Вид, номер, дата и время государственной регистрации права:	2.106	Общая долевая собственность, 112/49113 54:35:031730:292-54/001/2017-71 21.09.2017 17:52:56
3	Сведения об осуществлении государственной регистрации сделки, права без необходимого в силу закона согласия третьего лица, органа:	3.106	данные отсутствуют
4	Ограничение прав и обременение объекта недвижимости:	не зарегистрировано	
1	Правообладатель (правообладатели):	1.107	Черепанова Ольга Александровна 04.09.1979
	Сведения о возможности предоставления третьим лицам персональных данных физического лица:	1.107.1	данные отсутствуют



ДОКУМЕНТ ПОДПИСАН  
ЭЛЕКТРОННОЙ ПОДПИСЬЮ

Сертификат: 00BV056B7401CB38D2B3576ACDC8425108

Владелец: ФЕДЕРАЛЬНАЯ СЛУЖБА ГОСУДАРСТВЕННОЙ  
РЕГИСТРАЦИИ, КАДАСТРА И КАРТОГРАФИИ  
Действителен: с 27.06.2023 по 19.09.2024

полное наименование должности

инициалы, фамилия

Земельный участок			
вид объекта недвижимости			
Лист № 38 раздела 2		Всего листов раздела 2: 100	Всего разделов: 8
Всего листов выписки: 172			
29.02.2024г. № КУВИ-001/2024-59601992			
Кадастровый номер:		54:35:031730:292	
2	Вид, номер, дата и время государственной регистрации права:	2.107	Общая долевая собственность, 121/49113 54:35:031730:292-54/001/2017-67 01.09.2017 13:28:26
3	Сведения об осуществлении государственной регистрации сделки, права без необходимого в силу закона согласия третьего лица, органа:	3.107	данные отсутствуют
4	Ограничение прав и обременение объекта недвижимости:	не зарегистрировано	
1	Правообладатель (правообладатели):	1.108	Саитов Ренальд Тимурович 03.07.1977
	Сведения о возможности предоставления третьим лицам персональных данных физического лица:	1.108.1	данные отсутствуют
2	Вид, номер, дата и время государственной регистрации права:	2.108	Общая долевая собственность, 172/49113 54:35:031730:292-54/001/2017-57 21.08.2017 00:00:00
3	Сведения об осуществлении государственной регистрации сделки, права без необходимого в силу закона согласия третьего лица, органа:	3.108	данные отсутствуют
4	Ограничение прав и обременение объекта недвижимости:	не зарегистрировано	
1	Правообладатель (правообладатели):	1.109	Хохлов Петр Михайлович 04.08.1979
	Сведения о возможности предоставления третьим лицам персональных данных физического лица:	1.109.1	данные отсутствуют
2	Вид, номер, дата и время государственной регистрации права:	2.109	Общая долевая собственность, 190/49113 54:35:031730:292-54/001/2017-55 20.07.2017 00:00:00
3	Сведения об осуществлении государственной регистрации сделки, права без необходимого в силу закона согласия третьего лица, органа:	3.109	данные отсутствуют
4	Ограничение прав и обременение объекта недвижимости:	не зарегистрировано	
1	Правообладатель (правообладатели):	1.110	Мишина Виолетта Абрамовна 16.04.1949
	Сведения о возможности предоставления третьим лицам персональных данных физического лица:	1.110.1	данные отсутствуют
2	Вид, номер, дата и время государственной регистрации права:	2.110	Общая долевая собственность, 136/49113 54:35:031730:292-54/001/2017-54 20.07.2017 00:00:00



ДОКУМЕНТ ПОДПИСАН  
ЭЛЕКТРОННОЙ ПОДПИСЬЮ

Сертификат: 00BV056B7401CB38D2B3576ACDC8425108

Владелец: ФЕДЕРАЛЬНАЯ СЛУЖБА ГОСУДАРСТВЕННОЙ  
РЕГИСТРАЦИИ, КАДАСТРА И КАРТОГРАФИИ  
Действителен: с 27.06.2023 по 19.09.2024

полное наименование должности

инициалы, фамилия

Земельный участок			
вид объекта недвижимости			
Лист № 39 раздела 2		Всего листов раздела 2: 100	Всего разделов: 8
Всего листов выписки: 172			
29.02.2024г. № КУВИ-001/2024-59601992			
Кадастровый номер:		54:35:031730:292	
3	Сведения об осуществлении государственной регистрации сделки, права без необходимого в силу закона согласия третьего лица, органа:	3.110	данные отсутствуют
4	Ограничение прав и обременение объекта недвижимости:	не зарегистрировано	
1	Правообладатель (правообладатели):	1.111	Куманицына Лариса Федоровна 13.02.1972
	Сведения о возможности предоставления третьим лицам персональных данных физического лица:	1.111.1	данные отсутствуют
2	Вид, номер, дата и время государственной регистрации права:	2.111	Общая долевая собственность, 242/49113 54:35:031730:292-54/001/2017-46 29.06.2017 00:00:00
3	Сведения об осуществлении государственной регистрации сделки, права без необходимого в силу закона согласия третьего лица, органа:	3.111	данные отсутствуют
4	Ограничение прав и обременение объекта недвижимости:	не зарегистрировано	
1	Правообладатель (правообладатели):	1.112	Жирякова Наталья Петровна 20.06.1978
	Сведения о возможности предоставления третьим лицам персональных данных физического лица:	1.112.1	данные отсутствуют
2	Вид, номер, дата и время государственной регистрации права:	2.112	Общая долевая собственность, 137/49113 54:35:031730:292-54/001/2017-45 29.06.2017 00:00:00
3	Сведения об осуществлении государственной регистрации сделки, права без необходимого в силу закона согласия третьего лица, органа:	3.112	данные отсутствуют
4	Ограничение прав и обременение объекта недвижимости:	не зарегистрировано	
1	Правообладатель (правообладатели):	1.113	Трифонов Олег Александрович 20.05.1967
	Сведения о возможности предоставления третьим лицам персональных данных физического лица:	1.113.1	данные отсутствуют
2	Вид, номер, дата и время государственной регистрации права:	2.113	Общая долевая собственность, 137/49113 54:35:031730:292-54/001/2017-44 29.06.2017 00:00:00
3	Сведения об осуществлении государственной регистрации сделки, права без необходимого в силу закона согласия третьего лица, органа:	3.113	данные отсутствуют
4	Ограничение прав и обременение объекта недвижимости:		



ДОКУМЕНТ ПОДПИСАН  
ЭЛЕКТРОННОЙ ПОДПИСЬЮ

Сертификат: 00BV056B7401CB38D2B3576ACDC8425108

Владелец: ФЕДЕРАЛЬНАЯ СЛУЖБА ГОСУДАРСТВЕННОЙ  
РЕГИСТРАЦИИ, КАДАСТРА И КАРТОГРАФИИ  
Действителен: с 27.06.2023 по 19.09.2024

полное наименование должности

инициалы, фамилия

Земельный участок			
вид объекта недвижимости			
Лист № 40 раздела 2	Всего листов раздела 2: 100	Всего разделов: 8	Всего листов выписки: 172

29.02.2024г. № КУВИ-001/2024-59601992

Кадастровый номер: 54:35:031730:292

4.1	вид:	Запрещение регистрации	
	дата государственной регистрации:	28.03.2022 09:43:11	
	номер государственной регистрации:	54:35:031730:292-54/163/2022-388	
	срок, на который установлены ограничение прав и обременение объекта недвижимости:	Срок действия не установлен	
	лицо, в пользу которого установлены ограничение прав и обременение объекта недвижимости:	Не определено	
	сведения о возможности предоставления третьим лицам персональных данных физического лица	данные отсутствуют	
	основание государственной регистрации:	Постановление о запрете на совершение действий по регистрации (67280/22/54006-ИП), № 822587420/5406, выдан 21.03.2022, ОСП по Ленинскому району города Новосибирска	
	сведения об осуществлении государственной регистрации сделки, права, ограничения права без необходимого в силу закона согласия третьего лица, органа:	данные отсутствуют	
	сведения об управляющем залогом и о договоре управления залогом, если такой договор заключен для управления ипотекой:	данные отсутствуют	
	сведения о депозитарии, который осуществляет хранение обездвиженной документарной закладной или электронной закладной:		
	ведения о внесении изменений или дополнений в регистрационную запись об ипотеке:		
1	Правообладатель (правообладатели):	1.114	Глазачёва Светлана Владимировна 14.09.1974
	Сведения о возможности предоставления третьим лицам персональных данных физического лица:	1.114.1	данные отсутствуют
2	Вид, номер, дата и время государственной регистрации права:	2.114	Общая долевая собственность, 172/49113 54:35:031730:292-54/001/2017-39 15.06.2017 00:00:00
3	Сведения об осуществлении государственной регистрации сделки, права без необходимого в силу закона согласия третьего лица, органа:	3.114	данные отсутствуют
4	Ограничение прав и обременение объекта недвижимости:	не зарегистрировано	
1	Правообладатель (правообладатели):	1.115	Федоренко Юлия Мееровна 13.06.1971



ДОКУМЕНТ ПОДПИСАН  
ЭЛЕКТРОННОЙ ПОДПИСЬЮ

Сертификат: 00BV056B7401CB38D2B3576ACDC8425108

Владелец: ФЕДЕРАЛЬНАЯ СЛУЖБА ГОСУДАРСТВЕННОЙ  
РЕГИСТРАЦИИ, КАДАСТРА И КАРТОГРАФИИ  
Действителен: с 27.06.2023 по 19.09.2024

полное наименование должности

инициалы, фамилия

Земельный участок			
вид объекта недвижимости			
Лист № 41 раздела 2		Всего листов раздела 2: 100	Всего разделов: 8
29.02.2024г. № КУВИ-001/2024-59601992		Всего листов выписки: 172	
Кадастровый номер:		54:35:031730:292	
	Сведения о возможности предоставления третьим лицам персональных данных физического лица:	1.115.1	данные отсутствуют
2	Вид, номер, дата и время государственной регистрации права:	2.115	Общая долевая собственность, 172/49113 54:35:031730:292-54/001/2017-37 09.06.2017 10:28:11
3	Сведения об осуществлении государственной регистрации сделки, права без необходимого в силу закона согласия третьего лица, органа:	3.115	данные отсутствуют
4	Ограничение прав и обременение объекта недвижимости:	не зарегистрировано	
1	Правообладатель (правообладатели):	1.116	Никонов Вячеслав Витальевич 25.08.1969
	Сведения о возможности предоставления третьим лицам персональных данных физического лица:	1.116.1	данные отсутствуют
2	Вид, номер, дата и время государственной регистрации права:	2.116	Общая долевая собственность, 243/49113 54:35:031730:292-54/001/2017-33 18.05.2017 08:23:33
3	Сведения об осуществлении государственной регистрации сделки, права без необходимого в силу закона согласия третьего лица, органа:	3.116	данные отсутствуют
4	Ограничение прав и обременение объекта недвижимости:	не зарегистрировано	
1	Правообладатель (правообладатели):	1.117	Каряка Алексей Александрович 13.05.1983
	Сведения о возможности предоставления третьим лицам персональных данных физического лица:	1.117.1	данные отсутствуют
2	Вид, номер, дата и время государственной регистрации права:	2.117	Общая долевая собственность, 302/49113 54:35:031730:292-54/001/2017-27 05.05.2017 00:00:00
3	Сведения об осуществлении государственной регистрации сделки, права без необходимого в силу закона согласия третьего лица, органа:	3.117	данные отсутствуют
4	Ограничение прав и обременение объекта недвижимости:	не зарегистрировано	
1	Правообладатель (правообладатели):	1.118	Зорин Максим Владимирович 15.02.1978
	Сведения о возможности предоставления третьим лицам персональных данных физического лица:	1.118.1	данные отсутствуют



ДОКУМЕНТ ПОДПИСАН  
ЭЛЕКТРОННОЙ ПОДПИСЬЮ

Сертификат: 00BV056B7401CB38D2B3576ACDC8425108

Владелец: ФЕДЕРАЛЬНАЯ СЛУЖБА ГОСУДАРСТВЕННОЙ  
РЕГИСТРАЦИИ, КАДАСТРА И КАРТОГРАФИИ  
Действителен: с 27.06.2023 по 19.09.2024

полное наименование должности

инициалы, фамилия

Земельный участок			
вид объекта недвижимости			
Лист № 42 раздела 2		Всего листов раздела 2: 100	Всего разделов: 8
Всего листов выписки: 172			
29.02.2024г. № КУВИ-001/2024-59601992			
Кадастровый номер:		54:35:031730:292	
2	Вид, номер, дата и время государственной регистрации права:	2.118	Общая долевая собственность, 193/49113 54:35:031730:292-54/001/2017-16 22.03.2017 00:00:00
3	Сведения об осуществлении государственной регистрации сделки, права без необходимого в силу закона согласия третьего лица, органа:	3.118	данные отсутствуют
4	Ограничение прав и обременение объекта недвижимости:	не зарегистрировано	
1	Правообладатель (правообладатели):	1.119	Толстая Елена Владимировна 18.10.1956
	Сведения о возможности предоставления третьим лицам персональных данных физического лица:	1.119.1	данные отсутствуют
2	Вид, номер, дата и время государственной регистрации права:	2.119	Общая долевая собственность, 233/49113 54:35:031730:292-54/001/2017-15 22.03.2017 00:00:00
3	Сведения об осуществлении государственной регистрации сделки, права без необходимого в силу закона согласия третьего лица, органа:	3.119	данные отсутствуют
4	Ограничение прав и обременение объекта недвижимости:	не зарегистрировано	
1	Правообладатель (правообладатели):	1.120	Гербинская Лидия Павловна 27.05.1948
	Сведения о возможности предоставления третьим лицам персональных данных физического лица:	1.120.1	данные отсутствуют
2	Вид, номер, дата и время государственной регистрации права:	2.120	Общая долевая собственность, 9/49113 54:35:031730:292-54/001/2017-14 22.03.2017 00:00:00
3	Сведения об осуществлении государственной регистрации сделки, права без необходимого в силу закона согласия третьего лица, органа:	3.120	данные отсутствуют
4	Ограничение прав и обременение объекта недвижимости:	не зарегистрировано	
1	Правообладатель (правообладатели):	1.121	Дергачев Владимир Юрьевич 20.01.1962
	Сведения о возможности предоставления третьим лицам персональных данных физического лица:	1.121.1	данные отсутствуют
2	Вид, номер, дата и время государственной регистрации права:	2.121	Общая долевая собственность, 207/49113 54:35:031730:292-54/001/2017-13 22.03.2017 00:00:00



ДОКУМЕНТ ПОДПИСАН  
ЭЛЕКТРОННОЙ ПОДПИСЬЮ

Сертификат: 00BV056B7401CB38D2B3576ACDC8425108

Владелец: ФЕДЕРАЛЬНАЯ СЛУЖБА ГОСУДАРСТВЕННОЙ  
РЕГИСТРАЦИИ, КАДАСТРА И КАРТОГРАФИИ  
Действителен: с 27.06.2023 по 19.09.2024

полное наименование должности

инициалы, фамилия

Земельный участок			
вид объекта недвижимости			
Лист № 43 раздела 2		Всего листов раздела 2: 100	Всего разделов: 8
Всего листов выписки: 172			
29.02.2024г. № КУВИ-001/2024-59601992			
Кадастровый номер:		54:35:031730:292	
3	Сведения об осуществлении государственной регистрации сделки, права без необходимого в силу закона согласия третьего лица, органа:	3.121	данные отсутствуют
4	Ограничение прав и обременение объекта недвижимости:	не зарегистрировано	
1	Правообладатель (правообладатели):	1.122	Ненахов Владимир Владимирович 02.08.1987
	Сведения о возможности предоставления третьим лицам персональных данных физического лица:	1.122.1	данные отсутствуют
2	Вид, номер, дата и время государственной регистрации права:	2.122	Общая долевая собственность, 190/49113 54:35:031730:292-54/001/2017-11 22.03.2017 00:00:00
3	Сведения об осуществлении государственной регистрации сделки, права без необходимого в силу закона согласия третьего лица, органа:	3.122	данные отсутствуют
4	Ограничение прав и обременение объекта недвижимости:	не зарегистрировано	
1	Правообладатель (правообладатели):	1.123	Шведкина Ольга Ивановна 09.08.1980
	Сведения о возможности предоставления третьим лицам персональных данных физического лица:	1.123.1	данные отсутствуют
2	Вид, номер, дата и время государственной регистрации права:	2.123	Общая долевая собственность, 129/49113 54:35:031730:292-54/001/2017-6 27.02.2017 16:40:28
3	Сведения об осуществлении государственной регистрации сделки, права без необходимого в силу закона согласия третьего лица, органа:	3.123	данные отсутствуют
4	Ограничение прав и обременение объекта недвижимости:	не зарегистрировано	
1	Правообладатель (правообладатели):	1.124	Филиппов Александр Александрович 27.12.1982
	Сведения о возможности предоставления третьим лицам персональных данных физического лица:	1.124.1	данные отсутствуют
2	Вид, номер, дата и время государственной регистрации права:	2.124	Общая долевая собственность, 205/49113 54-54/001-54/001/583/2016-577/2 24.11.2016 10:06:53
3	Сведения об осуществлении государственной регистрации сделки, права без необходимого в силу закона согласия третьего лица, органа:	3.124	данные отсутствуют
4	Ограничение прав и обременение объекта недвижимости:	не зарегистрировано	



ДОКУМЕНТ ПОДПИСАН  
ЭЛЕКТРОННОЙ ПОДПИСЬЮ

Сертификат: 00BВ056В7401СВ38D2В3576АСDС8425108

Владелец: ФЕДЕРАЛЬНАЯ СЛУЖБА ГОСУДАРСТВЕННОЙ  
РЕГИСТРАЦИИ, КАДАСТРА И КАРТОГРАФИИ  
Действителен: с 27.06.2023 по 19.09.2024

полное наименование должности

инициалы, фамилия

Земельный участок			
вид объекта недвижимости			
Лист № 44 раздела 2		Всего листов раздела 2: 100	Всего разделов: 8
29.02.2024г. № КУВИ-001/2024-59601992		Всего листов выписки: 172	
Кадастровый номер:		54:35:031730:292	
1	Правообладатель (правообладатели):	1.125	Кравченко Лариса Юрьевна 08.03.1975
	Сведения о возможности предоставления третьим лицам персональных данных физического лица:	1.125.1	данные отсутствуют
2	Вид, номер, дата и время государственной регистрации права:	2.125	Общая долевая собственность, 172/49113 54-54/001-54/001/656/2016-995/1 09.11.2016 13:45:20
3	Сведения об осуществлении государственной регистрации сделки, права без необходимого в силу закона согласия третьего лица, органа:	3.125	данные отсутствуют
4	Ограничение прав и обременение объекта недвижимости:	не зарегистрировано	
1	Правообладатель (правообладатели):	1.126	Морозова Татьяна Ивановна 29.09.1953
	Сведения о возможности предоставления третьим лицам персональных данных физического лица:	1.126.1	данные отсутствуют
2	Вид, номер, дата и время государственной регистрации права:	2.126	Общая долевая собственность, 207/49113 54-54/001-54/001/665/2016-433/2 14.10.2016 13:23:10
3	Сведения об осуществлении государственной регистрации сделки, права без необходимого в силу закона согласия третьего лица, органа:	3.126	данные отсутствуют
4	Ограничение прав и обременение объекта недвижимости:	не зарегистрировано	
1	Правообладатель (правообладатели):	1.127	Листопад Игорь Николаевич 09.11.1985
	Сведения о возможности предоставления третьим лицам персональных данных физического лица:	1.127.1	данные отсутствуют
2	Вид, номер, дата и время государственной регистрации права:	2.127	Общая долевая собственность, 125/49113 54-54/001-54/001/665/2016-382/2 05.10.2016 14:38:49
3	Сведения об осуществлении государственной регистрации сделки, права без необходимого в силу закона согласия третьего лица, органа:	3.127	данные отсутствуют
4	Ограничение прав и обременение объекта недвижимости:	не зарегистрировано	
1	Правообладатель (правообладатели):	1.128	Дзуцева Наталья Юрьевна 11.10.1962
	Сведения о возможности предоставления третьим лицам персональных данных физического лица:	1.128.1	данные отсутствуют



ДОКУМЕНТ ПОДПИСАН  
ЭЛЕКТРОННОЙ ПОДПИСЬЮ

Сертификат: 00BV056B7401CB38D2B3576ACDC8425108

Владелец: ФЕДЕРАЛЬНАЯ СЛУЖБА ГОСУДАРСТВЕННОЙ  
РЕГИСТРАЦИИ, КАДАСТРА И КАРТОГРАФИИ  
Действителен: с 27.06.2023 по 19.09.2024

полное наименование должности

инициалы, фамилия



Земельный участок			
вид объекта недвижимости			
Лист № 45 раздела 2		Всего листов раздела 2: 100	Всего разделов: 8
29.02.2024г. № КУВИ-001/2024-59601992		Всего листов выписки: 172	
Кадастровый номер:		54:35:031730:292	
2	Вид, номер, дата и время государственной регистрации права:	2.128	Общая долевая собственность, 147/491113 54-54/001-54/001/560/2016-721/2 12.09.2016 16:08:20
3	Сведения об осуществлении государственной регистрации сделки, права без необходимого в силу закона согласия третьего лица, органа:	3.128	данные отсутствуют
4	Ограничение прав и обременение объекта недвижимости:		
4.1	вид:	Арест	
	дата государственной регистрации:	07.12.2018 11:21:11	
	номер государственной регистрации:	54:35:031730:292-54/001/2018-168	
	срок, на который установлены ограничение прав и обременение объекта недвижимости:	данные отсутствуют	
	лицо, в пользу которого установлены ограничение прав и обременение объекта недвижимости:	данные о правообладателе отсутствуют	
	сведения о возможности предоставления третьим лицам персональных данных физического лица	данные отсутствуют	
	основание государственной регистрации:	Постановление о запрете на совершение действий по регистрации, вынесено судебным приставом-исполнителем ОСП по Заельцовскому району г.Новосибирска Слеповой Э.Г., № 239044113/5403, выдан 22.11.2018	
	сведения об осуществлении государственной регистрации сделки, права, ограничения права без необходимого в силу закона согласия третьего лица, органа:	данные отсутствуют	
	сведения об управляющем залогом и о договоре управления залогом, если такой договор заключен для управления ипотекой:	данные отсутствуют	
	сведения о депозитарии, который осуществляет хранение обездвиженной документарной закладной или электронной закладной:		
	ведения о внесении изменений или дополнений в регистрационную запись об ипотеке:		
1	Правообладатель (правообладатели):	1.129	Общество с ограниченной ответственностью "СК-Инвест", ИНН: 5403340440
	Сведения о возможности предоставления третьим лицам персональных данных физического лица:	1.129.1	данные отсутствуют



ДОКУМЕНТ ПОДПИСАН  
ЭЛЕКТРОННОЙ ПОДПИСЬЮ

Сертификат: 00BV056B7401CB38D2B3576ACDC8425108

Владелец: ФЕДЕРАЛЬНАЯ СЛУЖБА ГОСУДАРСТВЕННОЙ  
РЕГИСТРАЦИИ, КАДАСТРА И КАРТОГРАФИИ  
Действителен: с 27.06.2023 по 19.09.2024

полное наименование должности

инициалы, фамилия

Земельный участок			
вид объекта недвижимости			
Лист № 46 раздела 2		Всего листов раздела 2: 100	Всего разделов: 8
Всего листов выписки: 172			
29.02.2024г. № КУВИ-001/2024-59601992			
Кадастровый номер:		54:35:031730:292	
2	Вид, номер, дата и время государственной регистрации права:	2.129	Общая долевая собственность, 241/49113 54-54/001-54/001/650/2016-971/2 05.08.2016 14:18:35
3	Сведения об осуществлении государственной регистрации сделки, права без необходимого в силу закона согласия третьего лица, органа:	3.129	данные отсутствуют
4	Ограничение прав и обременение объекта недвижимости:	не зарегистрировано	
1	Правообладатель (правообладатели):	1.130	Алексеев Людмила Алексеевна 12.11.1956
	Сведения о возможности предоставления третьим лицам персональных данных физического лица:	1.130.1	данные отсутствуют
2	Вид, номер, дата и время государственной регистрации права:	2.130	Общая долевая собственность, 158/49113 54-54/001-54/001/192/2016-633/2 19.07.2016 16:42:08
3	Сведения об осуществлении государственной регистрации сделки, права без необходимого в силу закона согласия третьего лица, органа:	3.130	данные отсутствуют
4	Ограничение прав и обременение объекта недвижимости:	не зарегистрировано	
1	Правообладатель (правообладатели):	1.131	Голубев Борис Александрович 20.09.1976
	Сведения о возможности предоставления третьим лицам персональных данных физического лица:	1.131.1	данные отсутствуют
2	Вид, номер, дата и время государственной регистрации права:	2.131	Общая долевая собственность, 43/49113 54-54/001-54/001/554/2016-919/3 06.07.2016 14:59:02
3	Сведения об осуществлении государственной регистрации сделки, права без необходимого в силу закона согласия третьего лица, органа:	3.131	данные отсутствуют
4	Ограничение прав и обременение объекта недвижимости:	не зарегистрировано	
1	Правообладатель (правообладатели):	1.132	Голубева Ольга Владимировна 17.01.1976
	Сведения о возможности предоставления третьим лицам персональных данных физического лица:	1.132.1	данные отсутствуют
2	Вид, номер, дата и время государственной регистрации права:	2.132	Общая долевая собственность, 43/49113 54-54/001-54/001/554/2016-919/2 06.07.2016 14:59:02



ДОКУМЕНТ ПОДПИСАН  
ЭЛЕКТРОННОЙ ПОДПИСЬЮ

Сертификат: 00BV056B7401CB38D2B3576ACDC8425108

Владелец: ФЕДЕРАЛЬНАЯ СЛУЖБА ГОСУДАРСТВЕННОЙ  
РЕГИСТРАЦИИ, КАДАСТРА И КАРТОГРАФИИ  
Действителен: с 27.06.2023 по 19.09.2024

полное наименование должности

инициалы, фамилия

Земельный участок			
вид объекта недвижимости			
Лист № 47 раздела 2		Всего листов раздела 2: 100	Всего разделов: 8
29.02.2024г. № КУВИ-001/2024-59601992		Всего листов выписки: 172	
Кадастровый номер:		54:35:031730:292	
3	Сведения об осуществлении государственной регистрации сделки, права без необходимого в силу закона согласия третьего лица, органа:	3.132	данные отсутствуют
4	Ограничение прав и обременение объекта недвижимости:	не зарегистрировано	
1	Правообладатель (правообладатели):	1.133	Левашеня Татьяна Леонидовна 31.03.1975
	Сведения о возможности предоставления третьим лицам персональных данных физического лица:	1.133.1	данные отсутствуют
2	Вид, номер, дата и время государственной регистрации права:	2.133	Общая долевая собственность, 130/49113 54-54/001-54/001/807/2016-330/3 23.06.2016 14:24:13
3	Сведения об осуществлении государственной регистрации сделки, права без необходимого в силу закона согласия третьего лица, органа:	3.133	данные отсутствуют
4	Ограничение прав и обременение объекта недвижимости:		
	4.1 вид:	Запрещение регистрации	
	дата государственной регистрации:	14.04.2023 06:23:23	
	номер государственной регистрации:	54:35:031730:292-54/163/2023-490	
	срок, на который установлены ограничение прав и обременение объекта недвижимости:	не установлен	
	лицо, в пользу которого установлены ограничение прав и обременение объекта недвижимости:	не определено	
	сведения о возможности предоставления третьим лицам персональных данных физического лица	данные отсутствуют	
	основание государственной регистрации:	Постановление судебного пристава-исполнителя ОСП по Центральному району Золотухин Денис Борисович, № 292114016/5410 (103672/18/54010-ИП), выдан 19.07.2022, ОСП по Центральному району г.Новосибирск	
	сведения об осуществлении государственной регистрации сделки, права, ограничения права без необходимого в силу закона согласия третьего лица, органа:	данные отсутствуют	
	сведения об управляющем залогом и о договоре управления залогом, если такой договор заключен для управления ипотекой:	данные отсутствуют	



ДОКУМЕНТ ПОДПИСАН  
ЭЛЕКТРОННОЙ ПОДПИСЬЮ

Сертификат: 00BV056B7401CB38D2B3576ACDC8425108

Владелец: ФЕДЕРАЛЬНАЯ СЛУЖБА ГОСУДАРСТВЕННОЙ  
РЕГИСТРАЦИИ, КАДАСТРА И КАРТОГРАФИИ  
Действителен: с 27.06.2023 по 19.09.2024

полное наименование должности

инициалы, фамилия

Земельный участок			
вид объекта недвижимости			
Лист № 48 раздела 2	Всего листов раздела 2: 100	Всего разделов: 8	Всего листов выписки: 172

29.02.2024г. № КУВИ-001/2024-59601992

Кадастровый номер: 54:35:031730:292

		сведения о депозитарии, который осуществляет хранение обездвиженной документарной закладной или электронной закладной:	
		ведения о внесении изменений или дополнений в регистрационную запись об ипотеке:	
4.2	вид:	Запрещение регистрации	
	дата государственной регистрации:	12.09.2019 08:57:33	
	номер государственной регистрации:	54:35:031730:292-54/001/2019-211	
	срок, на который установлены ограничение прав и обременение объекта недвижимости:	Срок действия с 12.09.2019	
	лицо, в пользу которого установлены ограничение прав и обременение объекта недвижимости:	данные о правообладателе отсутствуют	
	сведения о возможности предоставления третьим лицам персональных данных физического лица	данные отсутствуют	
	основание государственной регистрации:	Постановление о запрете на совершение действий по регистрации, вынесено судебным приставом-исполнителем ОСП по Центральному району г.Новосибирска Щелоковым И.Д., № 229820225/5410, выдан 15.07.2019	
	сведения об осуществлении государственной регистрации сделки, права, ограничения права без необходимого в силу закона согласия третьего лица, органа:	данные отсутствуют	
	сведения об управляющем залогом и о договоре управления залогом, если такой договор заключен для управления ипотекой:	данные отсутствуют	
	сведения о депозитарии, который осуществляет хранение обездвиженной документарной закладной или электронной закладной:		
4.3	ведения о внесении изменений или дополнений в регистрационную запись об ипотеке:		
	вид:	Запрещение регистрации	
	дата государственной регистрации:	23.07.2019 09:03:32	
	номер государственной регистрации:	54:35:031730:292-54/001/2019-203	
	срок, на который установлены ограничение прав и обременение объекта недвижимости:	Срок действия с 23.07.2019	



ДОКУМЕНТ ПОДПИСАН  
ЭЛЕКТРОННОЙ ПОДПИСЬЮ

Сертификат: 00BV056B7401CB38D2B3576ACDC8425108

Владелец: ФЕДЕРАЛЬНАЯ СЛУЖБА ГОСУДАРСТВЕННОЙ  
РЕГИСТРАЦИИ, КАДАСТРА И КАРТОГРАФИИ  
Действителен: с 27.06.2023 по 19.09.2024

полное наименование должности

инициалы, фамилия

Земельный участок			
вид объекта недвижимости			
Лист № 49 раздела 2	Всего листов раздела 2: 100	Всего разделов: 8	Всего листов выписки: 172
29.02.2024г. № КУВИ-001/2024-59601992			
Кадастровый номер:		54:35:031730:292	
		лицо, в пользу которого установлены ограничение прав и обременение объекта недвижимости:	данные о правообладателе отсутствуют
		сведения о возможности предоставления третьим лицам персональных данных физического лица	данные отсутствуют
		основание государственной регистрации:	Постановление о запрете на совершение действий по регистрации, вынесено судебным приставом-исполнителем ОСП по Центральному району г.Новосибирска Щелоковым И.Д., № 227421493/5410, выдан 31.05.2019
		сведения об осуществлении государственной регистрации сделки, права, ограничения права без необходимого в силу закона согласия третьего лица, органа:	данные отсутствуют
		сведения об управляющем залогом и о договоре управления залогом, если такой договор заключен для управления ипотекой:	данные отсутствуют
		сведения о депозитарии, который осуществляет хранение обездвиженной документарной закладной или электронной закладной:	
		ведения о внесении изменений или дополнений в регистрационную запись об ипотеке:	
4.4		вид:	Запрещение регистрации
		дата государственной регистрации:	26.02.2019 10:50:25
		номер государственной регистрации:	54:35:031730:292-54/001/2019-180
		срок, на который установлены ограничение прав и обременение объекта недвижимости:	Срок действия с 26.02.2019
		лицо, в пользу которого установлены ограничение прав и обременение объекта недвижимости:	данные о правообладателе отсутствуют
		сведения о возможности предоставления третьим лицам персональных данных физического лица	данные отсутствуют
		основание государственной регистрации:	Постановление о запрете на совершение действий по регистрации, вынесено судебным приставом-исполнителем ОСП по Центральному району г.Новосибирска Казанцевой Ю.А., № 220735768/5410, выдан 05.02.2019

полное наименование должности	 <p>ДОКУМЕНТ ПОДПИСАН ЭЛЕКТРОННОЙ ПОДПИСЬЮ</p> <p>Сертификат: 00BV056B7401CB38D2B3576ACDC8425108</p> <p>Владелец: ФЕДЕРАЛЬНАЯ СЛУЖБА ГОСУДАРСТВЕННОЙ РЕГИСТРАЦИИ, КАДАСТРА И КАРТОГРАФИИ</p> <p>Действителен: с 27.06.2023 по 19.09.2024</p>	инициалы, фамилия

Земельный участок			
вид объекта недвижимости			
Лист № 50 раздела 2	Всего листов раздела 2: 100	Всего разделов: 8	Всего листов выписки: 172

29.02.2024г. № КУВИ-001/2024-59601992

Кадастровый номер: 54:35:031730:292

	сведения об осуществлении государственной регистрации сделки, права, ограничения права без необходимого в силу закона согласия третьего лица, органа:	данные отсутствуют
	сведения об управляющем залогом и о договоре управления залогом, если такой договор заключен для управления ипотекой:	данные отсутствуют
	сведения о депозитарии, который осуществляет хранение обездвиженной документарной закладной или электронной закладной:	
	ведения о внесении изменений или дополнений в регистрационную запись об ипотеке:	
4.5	вид:	Запрещение регистрации
	дата государственной регистрации:	16.11.2018 14:52:43
	номер государственной регистрации:	54:35:031730:292-54/011/2018-160
	срок, на который установлены ограничение прав и обременение объекта недвижимости:	Срок действия с 16.11.2018
	лицо, в пользу которого установлены ограничение прав и обременение объекта недвижимости:	данные о правообладателе отсутствуют
	сведения о возможности предоставления третьим лицам персональных данных физического лица	данные отсутствуют
	основание государственной регистрации:	Постановление о запрете на совершение действий по регистрации, вынесено судебным приставом-исполнителем ОСП по Центральному району г.Новосибирска Казанцевой Ю.А., № 214140128/5410, выдан 07.11.2018
	сведения об осуществлении государственной регистрации сделки, права, ограничения права без необходимого в силу закона согласия третьего лица, органа:	данные отсутствуют
	сведения об управляющем залогом и о договоре управления залогом, если такой договор заключен для управления ипотекой:	данные отсутствуют
	сведения о депозитарии, который осуществляет хранение обездвиженной документарной закладной или электронной закладной:	



ДОКУМЕНТ ПОДПИСАН  
ЭЛЕКТРОННОЙ ПОДПИСЬЮ

Сертификат: 00BV056B7401CB38D2B3576ACDC8425108

Владелец: ФЕДЕРАЛЬНАЯ СЛУЖБА ГОСУДАРСТВЕННОЙ  
РЕГИСТРАЦИИ, КАДАСТРА И КАРТОГРАФИИ  
Действителен: с 27.06.2023 по 19.09.2024

полное наименование должности

инициалы, фамилия

Земельный участок			
вид объекта недвижимости			
Лист № 51 раздела 2		Всего листов раздела 2: 100	Всего разделов: 8
29.02.2024г. № КУВИ-001/2024-59601992		Всего листов выписки: 172	
Кадастровый номер:		54:35:031730:292	
	ведения о внесении изменений или дополнений в регистрационную запись об ипотеке:		
1	Правообладатель (правообладатели):	1.134	Науменко Светлана Зинатулловна 11.02.1949
	Сведения о возможности предоставления третьим лицам персональных данных физического лица:	1.134.1	данные отсутствуют
2	Вид, номер, дата и время государственной регистрации права:	2.134	Общая долевая собственность, 129/49113 54-54/001-54/001/807/2016-330/2 23.06.2016 14:24:13
3	Сведения об осуществлении государственной регистрации сделки, права без необходимого в силу закона согласия третьего лица, органа:	3.134	данные отсутствуют
4	Ограничение прав и обременение объекта недвижимости:	не зарегистрировано	
1	Правообладатель (правообладатели):	1.135	Онопrienко Дмитрий Валентинович 10.03.1979
	Сведения о возможности предоставления третьим лицам персональных данных физического лица:	1.135.1	данные отсутствуют
2	Вид, номер, дата и время государственной регистрации права:	2.135	Общая долевая собственность, 138/49113 54-54/001-54/001/564/2016-357/2 20.06.2016 13:57:10
3	Сведения об осуществлении государственной регистрации сделки, права без необходимого в силу закона согласия третьего лица, органа:	3.135	данные отсутствуют
4	Ограничение прав и обременение объекта недвижимости:	не зарегистрировано	
1	Правообладатель (правообладатели):	1.136	Кривошеена Рита Николаевна 26.08.1964
	Сведения о возможности предоставления третьим лицам персональных данных физического лица:	1.136.1	данные отсутствуют
2	Вид, номер, дата и время государственной регистрации права:	2.136	Общая долевая собственность, 259/49113 54-54/001-54/001/564/2016-144/2 09.06.2016 09:06:13
3	Сведения об осуществлении государственной регистрации сделки, права без необходимого в силу закона согласия третьего лица, органа:	3.136	данные отсутствуют
4	Ограничение прав и обременение объекта недвижимости:	не зарегистрировано	
1	Правообладатель (правообладатели):	1.137	Ширинский Иван Валерьевич 03.10.1975



ДОКУМЕНТ ПОДПИСАН  
ЭЛЕКТРОННОЙ ПОДПИСЬЮ

Сертификат: 00BV056B7401CB38D2B3576ACDC8425108

Владелец: ФЕДЕРАЛЬНАЯ СЛУЖБА ГОСУДАРСТВЕННОЙ  
РЕГИСТРАЦИИ, КАДАСТРА И КАРТОГРАФИИ  
Действителен: с 27.06.2023 по 19.09.2024

полное наименование должности

инициалы, фамилия

Земельный участок			
вид объекта недвижимости			
Лист № 52 раздела 2		Всего листов раздела 2: 100	
		Всего разделов: 8	
		Всего листов выписки: 172	
29.02.2024г. № КУВИ-001/2024-59601992			
Кадастровый номер:		54:35:031730:292	
	Сведения о возможности предоставления третьим лицам персональных данных физического лица:	1.137.1	данные отсутствуют
2	Вид, номер, дата и время государственной регистрации права:	2.137	Общая долевая собственность, 137/49113 54-54/001-54/001/056/2016-835/1 01.06.2016 08:35:11
3	Сведения об осуществлении государственной регистрации сделки, права без необходимого в силу закона согласия третьего лица, органа:	3.137	данные отсутствуют
4	Ограничение прав и обременение объекта недвижимости:	не зарегистрировано	
1	Правообладатель (правообладатели):	1.138	Косовский Сергей Владимирович 14.01.1967
	Сведения о возможности предоставления третьим лицам персональных данных физического лица:	1.138.1	данные отсутствуют
2	Вид, номер, дата и время государственной регистрации права:	2.138	Общая долевая собственность, 97/49113 54-54/001-54/001/056/2016-834/1 27.05.2016 14:22:21
3	Сведения об осуществлении государственной регистрации сделки, права без необходимого в силу закона согласия третьего лица, органа:	3.138	данные отсутствуют
4	Ограничение прав и обременение объекта недвижимости:	не зарегистрировано	
1	Правообладатель (правообладатели):	1.139	Лыков Алексей Михайлович 11.12.1977
	Сведения о возможности предоставления третьим лицам персональных данных физического лица:	1.139.1	данные отсутствуют
2	Вид, номер, дата и время государственной регистрации права:	2.139	Общая долевая собственность, 155/49113 54-54/001-54/001/056/2016-833/2 27.05.2016 14:19:52
3	Сведения об осуществлении государственной регистрации сделки, права без необходимого в силу закона согласия третьего лица, органа:	3.139	данные отсутствуют
4	Ограничение прав и обременение объекта недвижимости:	не зарегистрировано	
1	Правообладатель (правообладатели):	1.140	Новикова Ирина Валерьевна 19.10.1974
	Сведения о возможности предоставления третьим лицам персональных данных физического лица:	1.140.1	данные отсутствуют



ДОКУМЕНТ ПОДПИСАН  
ЭЛЕКТРОННОЙ ПОДПИСЬЮ

Сертификат: 00BV056B7401CB38D2B3576ACDC8425108

Владелец: ФЕДЕРАЛЬНАЯ СЛУЖБА ГОСУДАРСТВЕННОЙ  
РЕГИСТРАЦИИ, КАДАСТРА И КАРТОГРАФИИ  
Действителен: с 27.06.2023 по 19.09.2024

полное наименование должности

инициалы, фамилия



Земельный участок			
вид объекта недвижимости			
Лист № 53 раздела 2		Всего листов раздела 2: 100	Всего разделов: 8
29.02.2024г. № КУВИ-001/2024-59601992		Всего листов выписки: 172	
Кадастровый номер:		54:35:031730:292	
2	Вид, номер, дата и время государственной регистрации права:	2.140	Общая долевая собственность, 1515/491130 54-54/001-54/001/525/2016-216/3 19.04.2016 17:06:04
3	Сведения об осуществлении государственной регистрации сделки, права без необходимого в силу закона согласия третьего лица, органа:	3.140	данные отсутствуют
4	Ограничение прав и обременение объекта недвижимости:	не зарегистрировано	
1	Правообладатель (правообладатели):	1.141	Новиков Дмитрий Леонидович 17.06.1973
	Сведения о возможности предоставления третьим лицам персональных данных физического лица:	1.141. 1	данные отсутствуют
2	Вид, номер, дата и время государственной регистрации права:	2.141	Общая долевая собственность, 1515/491130 54-54/001-54/001/525/2016-216/2 19.04.2016 17:06:04
3	Сведения об осуществлении государственной регистрации сделки, права без необходимого в силу закона согласия третьего лица, органа:	3.141	данные отсутствуют
4	Ограничение прав и обременение объекта недвижимости:	не зарегистрировано	
1	Правообладатель (правообладатели):	1.142	Суханов Дмитрий Михайлович 11.05.1975
	Сведения о возможности предоставления третьим лицам персональных данных физического лица:	1.142. 1	данные отсутствуют
2	Вид, номер, дата и время государственной регистрации права:	2.142	Общая долевая собственность, 137/49113 54-54/001-54/001/521/2016-888/2 30.03.2016 11:48:10
3	Сведения об осуществлении государственной регистрации сделки, права без необходимого в силу закона согласия третьего лица, органа:	3.142	данные отсутствуют
4	Ограничение прав и обременение объекта недвижимости:	не зарегистрировано	
1	Правообладатель (правообладатели):	1.143	Оноприенко Дмитрий Валентинович 10.03.1979
	Сведения о возможности предоставления третьим лицам персональных данных физического лица:	1.143. 1	данные отсутствуют
2	Вид, номер, дата и время государственной регистрации права:	2.143	Общая долевая собственность, 138/49113 54-54/001-54/001/524/2016-317/2 28.03.2016 14:54:55



ДОКУМЕНТ ПОДПИСАН  
ЭЛЕКТРОННОЙ ПОДПИСЬЮ

Сертификат: 00BV056B7401CB38D2B3576ACDC8425108

Владелец: ФЕДЕРАЛЬНАЯ СЛУЖБА ГОСУДАРСТВЕННОЙ  
РЕГИСТРАЦИИ, КАДАСТРА И КАРТОГРАФИИ  
Действителен: с 27.06.2023 по 19.09.2024

полное наименование должности

инициалы, фамилия

Земельный участок			
вид объекта недвижимости			
Лист № 54 раздела 2		Всего листов раздела 2: 100	Всего разделов: 8
Всего листов выписки: 172			
29.02.2024г. № КУВИ-001/2024-59601992			
Кадастровый номер:		54:35:031730:292	
3	Сведения об осуществлении государственной регистрации сделки, права без необходимого в силу закона согласия третьего лица, органа:	3.143	данные отсутствуют
4	Ограничение прав и обременение объекта недвижимости:	не зарегистрировано	
1	Правообладатель (правообладатели):	1.144	Аксамирская Ольга Сергеевна 19.12.1977
	Сведения о возможности предоставления третьим лицам персональных данных физического лица:	1.144.1	данные отсутствуют
2	Вид, номер, дата и время государственной регистрации права:	2.144	Общая долевая собственность, 56/49113 54-54/001-54/001/525/2016-139/2 24.02.2016 16:58:04
3	Сведения об осуществлении государственной регистрации сделки, права без необходимого в силу закона согласия третьего лица, органа:	3.144	данные отсутствуют
4	Ограничение прав и обременение объекта недвижимости:	не зарегистрировано	
1	Правообладатель (правообладатели):	1.145	Патракова Руфина Борисовна 14.08.1968
	Сведения о возможности предоставления третьим лицам персональных данных физического лица:	1.145.1	данные отсутствуют
2	Вид, номер, дата и время государственной регистрации права:	2.145	Общая долевая собственность, 210/49113 54-54/001-54/001/524/2016-112/2 08.02.2016 10:26:34
3	Сведения об осуществлении государственной регистрации сделки, права без необходимого в силу закона согласия третьего лица, органа:	3.145	данные отсутствуют
4	Ограничение прав и обременение объекта недвижимости:	не зарегистрировано	
1	Правообладатель (правообладатели):	1.146	Гаврин Виктор Евгеньевич 12.02.1991
	Сведения о возможности предоставления третьим лицам персональных данных физического лица:	1.146.1	данные отсутствуют
2	Вид, номер, дата и время государственной регистрации права:	2.146	Общая долевая собственность, 1575/491130 54-54/001-54/001/525/2016-79/3 08.02.2016 09:51:57
3	Сведения об осуществлении государственной регистрации сделки, права без необходимого в силу закона согласия третьего лица, органа:	3.146	данные отсутствуют
4	Ограничение прав и обременение объекта недвижимости:	не зарегистрировано	



ДОКУМЕНТ ПОДПИСАН  
ЭЛЕКТРОННОЙ ПОДПИСЬЮ

Сертификат: 00BV056B7401CB38D2B3576ACDC8425108

Владелец: ФЕДЕРАЛЬНАЯ СЛУЖБА ГОСУДАРСТВЕННОЙ  
РЕГИСТРАЦИИ, КАДАСТРА И КАРТОГРАФИИ  
Действителен: с 27.06.2023 по 19.09.2024

полное наименование должности

инициалы, фамилия

Земельный участок			
вид объекта недвижимости			
Лист № 55 раздела 2		Всего листов раздела 2: 100	
		Всего разделов: 8	
		Всего листов выписки: 172	
29.02.2024г. № КУВИ-001/2024-59601992			
Кадастровый номер:		54:35:031730:292	
1	Правообладатель (правообладатели):	1.147	Крупина Мария Сидоровна 20.10.1956
	Сведения о возможности предоставления третьим лицам персональных данных физического лица:	1.147.1	данные отсутствуют
2	Вид, номер, дата и время государственной регистрации права:	2.147	Общая долевая собственность, 1575/491130 54-54/001-54/001/525/2016-79/2 08.02.2016 09:51:57
3	Сведения об осуществлении государственной регистрации сделки, права без необходимого в силу закона согласия третьего лица, органа:	3.147	данные отсутствуют
4	Ограничение прав и обременение объекта недвижимости:	не зарегистрировано	
1	Правообладатель (правообладатели):	1.148	Костюк Яков Александрович 04.02.1972
	Сведения о возможности предоставления третьим лицам персональных данных физического лица:	1.148.1	данные отсутствуют
2	Вид, номер, дата и время государственной регистрации права:	2.148	Общая долевая собственность, 172/49113 54-54/001-54/001/525/2016-77/2 08.02.2016 09:11:53
3	Сведения об осуществлении государственной регистрации сделки, права без необходимого в силу закона согласия третьего лица, органа:	3.148	данные отсутствуют
4	Ограничение прав и обременение объекта недвижимости:	не зарегистрировано	
1	Правообладатель (правообладатели):	1.149	Кучевская Нина Николаевна 18.08.1951
	Сведения о возможности предоставления третьим лицам персональных данных физического лица:	1.149.1	данные отсутствуют
2	Вид, номер, дата и время государственной регистрации права:	2.149	Общая долевая собственность, 138/49113 54-54/001-54/001/309/2015-400/1 24.12.2015 13:48:03
3	Сведения об осуществлении государственной регистрации сделки, права без необходимого в силу закона согласия третьего лица, органа:	3.149	данные отсутствуют
4	Ограничение прав и обременение объекта недвижимости:	не зарегистрировано	
1	Правообладатель (правообладатели):	1.150	Богатырев Евгений Сергеевич 08.06.1982
	Сведения о возможности предоставления третьим лицам персональных данных физического лица:	1.150.1	данные отсутствуют



ДОКУМЕНТ ПОДПИСАН  
ЭЛЕКТРОННОЙ ПОДПИСЬЮ

Сертификат: 00BВ056В7401СВ38D2В3576ACDC8425108

Владелец: ФЕДЕРАЛЬНАЯ СЛУЖБА ГОСУДАРСТВЕННОЙ  
РЕГИСТРАЦИИ, КАДАСТРА И КАРТОГРАФИИ  
Действителен: с 27.06.2023 по 19.09.2024

полное наименование должности

инициалы, фамилия

Земельный участок			
вид объекта недвижимости			
Лист № 56 раздела 2		Всего листов раздела 2: 100	Всего разделов: 8
Всего листов выписки: 172			
29.02.2024г. № КУВИ-001/2024-59601992			
Кадастровый номер:		54:35:031730:292	
2	Вид, номер, дата и время государственной регистрации права:	2.150	Общая долевая собственность, 110/49113 54-54/001-54/001/512/2015-448/3 24.12.2015 10:53:31
3	Сведения об осуществлении государственной регистрации сделки, права без необходимого в силу закона согласия третьего лица, органа:	3.150	данные отсутствуют
4	Ограничение прав и обременение объекта недвижимости:	не зарегистрировано	
1	Правообладатель (правообладатели):	1.151	Денисенко Татьяна Алексеевна 22.11.1956
	Сведения о возможности предоставления третьим лицам персональных данных физического лица:	1.151.1	данные отсутствуют
2	Вид, номер, дата и время государственной регистрации права:	2.151	Общая долевая собственность, 134/49113 54-54/001-54/001/297/2015-481/2 16.12.2015 16:37:30
3	Сведения об осуществлении государственной регистрации сделки, права без необходимого в силу закона согласия третьего лица, органа:	3.151	данные отсутствуют
4	Ограничение прав и обременение объекта недвижимости:	не зарегистрировано	
1	Правообладатель (правообладатели):	1.152	Белозеров Алексей Сергеевич 28.11.1979
	Сведения о возможности предоставления третьим лицам персональных данных физического лица:	1.152.1	данные отсутствуют
2	Вид, номер, дата и время государственной регистрации права:	2.152	Общая долевая собственность, 138/49113 54-54/001-54/001/893/2015-588/3 15.12.2015 09:39:22
3	Сведения об осуществлении государственной регистрации сделки, права без необходимого в силу закона согласия третьего лица, органа:	3.152	данные отсутствуют
4	Ограничение прав и обременение объекта недвижимости:	не зарегистрировано	
1	Правообладатель (правообладатели):	1.153	Куликов Юрий Васильевич 17.08.1962
	Сведения о возможности предоставления третьим лицам персональных данных физического лица:	1.153.1	данные отсутствуют
2	Вид, номер, дата и время государственной регистрации права:	2.153	Общая долевая собственность, 259/49113 54-54/001-54/001/569/2015-557/2 02.12.2015 13:03:34



ДОКУМЕНТ ПОДПИСАН  
ЭЛЕКТРОННОЙ ПОДПИСЬЮ

Сертификат: 00BV056B7401CB38D2B3576ACDC8425108

Владелец: ФЕДЕРАЛЬНАЯ СЛУЖБА ГОСУДАРСТВЕННОЙ  
РЕГИСТРАЦИИ, КАДАСТРА И КАРТОГРАФИИ  
Действителен: с 27.06.2023 по 19.09.2024

полное наименование должности

инициалы, фамилия

Земельный участок			
вид объекта недвижимости			
Лист № 57 раздела 2		Всего листов раздела 2: 100	Всего разделов: 8
Всего листов выписки: 172			
29.02.2024г. № КУВИ-001/2024-59601992			
Кадастровый номер:		54:35:031730:292	
3	Сведения об осуществлении государственной регистрации сделки, права без необходимого в силу закона согласия третьего лица, органа:	3.153	данные отсутствуют
4	Ограничение прав и обременение объекта недвижимости:	не зарегистрировано	
1	Правообладатель (правообладатели):	1.154	Копылов Андрей Николаевич 04.10.1956
	Сведения о возможности предоставления третьим лицам персональных данных физического лица:	1.154.1	данные отсутствуют
2	Вид, номер, дата и время государственной регистрации права:	2.154	Общая долевая собственность, 121/49113 54-54/001-54/001/536/2015-763/2 12.10.2015 16:19:21
3	Сведения об осуществлении государственной регистрации сделки, права без необходимого в силу закона согласия третьего лица, органа:	3.154	данные отсутствуют
4	Ограничение прав и обременение объекта недвижимости:	не зарегистрировано	
1	Правообладатель (правообладатели):	1.155	Лукницкий Антон Андреевич 05.06.1985
	Сведения о возможности предоставления третьим лицам персональных данных физического лица:	1.155.1	данные отсутствуют
2	Вид, номер, дата и время государственной регистрации права:	2.155	Общая долевая собственность, 259/49113 54-54/001-54/001/528/2015-791/2 09.10.2015 15:01:17
3	Сведения об осуществлении государственной регистрации сделки, права без необходимого в силу закона согласия третьего лица, органа:	3.155	данные отсутствуют
4	Ограничение прав и обременение объекта недвижимости:	не зарегистрировано	
1	Правообладатель (правообладатели):	1.156	Аксамирская Ольга Сергеевна 19.12.1977
	Сведения о возможности предоставления третьим лицам персональных данных физического лица:	1.156.1	данные отсутствуют
2	Вид, номер, дата и время государственной регистрации права:	2.156	Общая долевая собственность, 125/49113 54-54/001-54/001/280/2015-27/2 08.10.2015 13:20:53
3	Сведения об осуществлении государственной регистрации сделки, права без необходимого в силу закона согласия третьего лица, органа:	3.156	данные отсутствуют
4	Ограничение прав и обременение объекта недвижимости:	не зарегистрировано	



ДОКУМЕНТ ПОДПИСАН  
ЭЛЕКТРОННОЙ ПОДПИСЬЮ

Сертификат: 00BВ056В7401СВ38D2В3576ACDC8425108

Владелец: ФЕДЕРАЛЬНАЯ СЛУЖБА ГОСУДАРСТВЕННОЙ  
РЕГИСТРАЦИИ, КАДАСТРА И КАРТОГРАФИИ  
Действителен: с 27.06.2023 по 19.09.2024

полное наименование должности

инициалы, фамилия

Земельный участок			
вид объекта недвижимости			
Лист № 58 раздела 2		Всего листов раздела 2: 100	Всего разделов: 8
29.02.2024г. № КУВИ-001/2024-59601992		Всего листов выписки: 172	
Кадастровый номер:		54:35:031730:292	
1	Правообладатель (правообладатели):	1.157	Минкина Полина Витальевна 08.07.1976
	Сведения о возможности предоставления третьим лицам персональных данных физического лица:	1.157.1	данные отсутствуют
2	Вид, номер, дата и время государственной регистрации права:	2.157	Общая долевая собственность, 138/49113 54-54/001-54/001/528/2015-746/3 01.10.2015 09:00:47
3	Сведения об осуществлении государственной регистрации сделки, права без необходимого в силу закона согласия третьего лица, органа:	3.157	данные отсутствуют
4	Ограничение прав и обременение объекта недвижимости:	не зарегистрировано	
1	Правообладатель (правообладатели):	1.158	Курдюмова Татьяна Викторовна 11.10.1977
	Сведения о возможности предоставления третьим лицам персональных данных физического лица:	1.158.1	данные отсутствуют
2	Вид, номер, дата и время государственной регистрации права:	2.158	Общая долевая собственность, 233/49113 54-54/001-54/001/528/2015-557/2 21.08.2015 15:05:38
3	Сведения об осуществлении государственной регистрации сделки, права без необходимого в силу закона согласия третьего лица, органа:	3.158	данные отсутствуют
4	Ограничение прав и обременение объекта недвижимости:	не зарегистрировано	
1	Правообладатель (правообладатели):	1.159	Походенко Валерий Николаевич 29.04.1977
	Сведения о возможности предоставления третьим лицам персональных данных физического лица:	1.159.1	данные отсутствуют
2	Вид, номер, дата и время государственной регистрации права:	2.159	Общая долевая собственность, 336/49113 54-54/001-54/001/536/2015-462/2 14.08.2015 12:14:32
3	Сведения об осуществлении государственной регистрации сделки, права без необходимого в силу закона согласия третьего лица, органа:	3.159	данные отсутствуют
4	Ограничение прав и обременение объекта недвижимости:		
	4.1 вид:	Запрещение регистрации	
	дата государственной регистрации:	22.11.2023 10:07:37	
	номер государственной регистрации:	54:35:031730:292-54/163/2023-535	



ДОКУМЕНТ ПОДПИСАН  
ЭЛЕКТРОННОЙ ПОДПИСЬЮ

Сертификат: 00BV056B7401CB38D2B3576ACDC8425108

Владелец: ФЕДЕРАЛЬНАЯ СЛУЖБА ГОСУДАРСТВЕННОЙ  
РЕГИСТРАЦИИ, КАДАСТРА И КАРТОГРАФИИ  
Действителен: с 27.06.2023 по 19.09.2024

полное наименование должности

инициалы, фамилия

Земельный участок			
вид объекта недвижимости			
Лист № 59 раздела 2	Всего листов раздела 2: 100	Всего разделов: 8	Всего листов выписки: 172

29.02.2024г. № КУВИ-001/2024-59601992

Кадастровый номер: 54:35:031730:292

	срок, на который установлены ограничение прав и обременение объекта недвижимости:	не установлен	
	лицо, в пользу которого установлены ограничение прав и обременение объекта недвижимости:	Не определено	
	сведения о возможности предоставления третьим лицам персональных данных физического лица	данные отсутствуют	
	основание государственной регистрации:	Определение судьи Антошиной А.Н. Арбитражного суда Новосибирской области № А45-30315/2023 от 02.11.2023, № № А45-30315/2023, выдан 02.11.2023, Арбитражный суд Новосибирской области	
	сведения об осуществлении государственной регистрации сделки, права, ограничения права без необходимого в силу закона согласия третьего лица, органа:	данные отсутствуют	
	сведения об управляющем залогом и о договоре управления залогом, если такой договор заключен для управления ипотекой:	данные отсутствуют	
	сведения о депозитарии, который осуществляет хранение обездвиженной документарной закладной или электронной закладной:		
	ведения о внесении изменений или дополнений в регистрационную запись об ипотеке:		
1	Правообладатель (правообладатели):	1.160	Быкова Екатерина Николаевна 07.01.1985
	Сведения о возможности предоставления третьим лицам персональных данных физического лица:	1.160.1	данные отсутствуют
2	Вид, номер, дата и время государственной регистрации права:	2.160	Общая долевая собственность, 172/49113 54-54/001-54/001/528/2015-512/2 13.08.2015 11:30:25
3	Сведения об осуществлении государственной регистрации сделки, права без необходимого в силу закона согласия третьего лица, органа:	3.160	данные отсутствуют
4	Ограничение прав и обременение объекта недвижимости:		
	4.1 вид:	Запрещение регистрации	
	дата государственной регистрации:	22.11.2023 10:07:37	
	номер государственной регистрации:	54:35:031730:292-54/163/2023-535	



ДОКУМЕНТ ПОДПИСАН  
ЭЛЕКТРОННОЙ ПОДПИСЬЮ

Сертификат: 00BV056B7401CB38D2B3576ACDC8425108

Владелец: ФЕДЕРАЛЬНАЯ СЛУЖБА ГОСУДАРСТВЕННОЙ  
РЕГИСТРАЦИИ, КАДАСТРА И КАРТОГРАФИИ  
Действителен: с 27.06.2023 по 19.09.2024

полное наименование должности

инициалы, фамилия

Земельный участок			
вид объекта недвижимости			
Лист № 60 раздела 2		Всего листов раздела 2: 100	Всего разделов: 8
Всего листов выписки: 172			
29.02.2024г. № КУВИ-001/2024-59601992			
Кадастровый номер:		54:35:031730:292	
	срок, на который установлены ограничение прав и обременение объекта недвижимости:	не установлен	
	лицо, в пользу которого установлены ограничение прав и обременение объекта недвижимости:	Не определено	
	сведения о возможности предоставления третьим лицам персональных данных физического лица	данные отсутствуют	
	основание государственной регистрации:	Определение судьи Антошиной А.Н. Арбитражного суда Новосибирской области № А45-30315/2023 от 02.11.2023, № № А45-30315/2023, выдан 02.11.2023, Арбитражный суд Новосибирской области	
	сведения об осуществлении государственной регистрации сделки, права, ограничения права без необходимого в силу закона согласия третьего лица, органа:	данные отсутствуют	
	сведения об управляющем залогом и о договоре управления залогом, если такой договор заключен для управления ипотекой:	данные отсутствуют	
	сведения о депозитарии, который осуществляет хранение обездвиженной документарной закладной или электронной закладной:		
	ведения о внесении изменений или дополнений в регистрационную запись об ипотеке:		
1	Правообладатель (правообладатели):	1.161	Рожкова Елена Александровна 15.03.1960
	Сведения о возможности предоставления третьим лицам персональных данных физического лица:	1.161.1	данные отсутствуют
2	Вид, номер, дата и время государственной регистрации права:	2.161	Общая долевая собственность, 65/49113 54-54/001-54/001/536/2015-424/3 03.08.2015 00:00:00
3	Сведения об осуществлении государственной регистрации сделки, права без необходимого в силу закона согласия третьего лица, органа:	3.161	данные отсутствуют
4	Ограничение прав и обременение объекта недвижимости:	не зарегистрировано	
1	Правообладатель (правообладатели):	1.162	Рожков Игорь Валерьевич 04.10.1961
	Сведения о возможности предоставления третьим лицам персональных данных физического лица:	1.162.1	данные отсутствуют



ДОКУМЕНТ ПОДПИСАН  
ЭЛЕКТРОННОЙ ПОДПИСЬЮ

Сертификат: 00BV056B7401CB38D2B3576ACDC8425108

Владелец: ФЕДЕРАЛЬНАЯ СЛУЖБА ГОСУДАРСТВЕННОЙ  
РЕГИСТРАЦИИ, КАДАСТРА И КАРТОГРАФИИ  
Действителен: с 27.06.2023 по 19.09.2024

полное наименование должности

инициалы, фамилия



Земельный участок			
вид объекта недвижимости			
Лист № 61 раздела 2		Всего листов раздела 2: 100	Всего разделов: 8
29.02.2024г. № КУВИ-001/2024-59601992		Всего листов выписки: 172	
Кадастровый номер:		54:35:031730:292	
2	Вид, номер, дата и время государственной регистрации права:	2.162	Общая долевая собственность, 65/49113 54-54/001-54/001/536/2015-424/2 03.08.2015 00:00:00
3	Сведения об осуществлении государственной регистрации сделки, права без необходимого в силу закона согласия третьего лица, органа:	3.162	данные отсутствуют
4	Ограничение прав и обременение объекта недвижимости:	не зарегистрировано	
1	Правообладатель (правообладатели):	1.163	Листопад Татьяна Павловна 03.08.1948
	Сведения о возможности предоставления третьим лицам персональных данных физического лица:	1.163.1	данные отсутствуют
2	Вид, номер, дата и время государственной регистрации права:	2.163	Общая долевая собственность, 45/49113 54-54/001-54/001/536/2015-368/2 16.07.2015 14:13:21
3	Сведения об осуществлении государственной регистрации сделки, права без необходимого в силу закона согласия третьего лица, органа:	3.163	данные отсутствуют
4	Ограничение прав и обременение объекта недвижимости:	не зарегистрировано	
1	Правообладатель (правообладатели):	1.164	Алексеева Александра Станиславовна 26.04.1989
	Сведения о возможности предоставления третьим лицам персональных данных физического лица:	1.164.1	данные отсутствуют
2	Вид, номер, дата и время государственной регистрации права:	2.164	Общая долевая собственность, 164/49113 54-54/001-54/001/536/2015-284/2 01.07.2015 17:10:39
3	Сведения об осуществлении государственной регистрации сделки, права без необходимого в силу закона согласия третьего лица, органа:	3.164	данные отсутствуют
4	Ограничение прав и обременение объекта недвижимости:	не зарегистрировано	
1	Правообладатель (правообладатели):	1.165	Вагайцев Алексей Владимирович 08.08.1984
	Сведения о возможности предоставления третьим лицам персональных данных физического лица:	1.165.1	данные отсутствуют
2	Вид, номер, дата и время государственной регистрации права:	2.165	Общая долевая собственность, 155/49113 54-54/001-54/001/543/2015-538/2 01.07.2015 15:02:36



ДОКУМЕНТ ПОДПИСАН  
ЭЛЕКТРОННОЙ ПОДПИСЬЮ

Сертификат: 00BV056B7401CB38D2B3576ACDC8425108

Владелец: ФЕДЕРАЛЬНАЯ СЛУЖБА ГОСУДАРСТВЕННОЙ  
РЕГИСТРАЦИИ, КАДАСТРА И КАРТОГРАФИИ  
Действителен: с 27.06.2023 по 19.09.2024

полное наименование должности

инициалы, фамилия

Земельный участок			
вид объекта недвижимости			
Лист № 62 раздела 2		Всего листов раздела 2: 100	Всего разделов: 8
29.02.2024г. № КУВИ-001/2024-59601992		Всего листов выписки: 172	
Кадастровый номер:		54:35:031730:292	
3	Сведения об осуществлении государственной регистрации сделки, права без необходимого в силу закона согласия третьего лица, органа:	3.165	данные отсутствуют
4	Ограничение прав и обременение объекта недвижимости:	не зарегистрировано	
1	Правообладатель (правообладатели):	1.166	Львова Евгения Петровна 16.05.1982
	Сведения о возможности предоставления третьим лицам персональных данных физического лица:	1.166.1	данные отсутствуют
2	Вид, номер, дата и время государственной регистрации права:	2.166	Общая долевая собственность, 233/49113 54-54/001-54/001/536/2015-269/1 30.06.2015 00:00:00
3	Сведения об осуществлении государственной регистрации сделки, права без необходимого в силу закона согласия третьего лица, органа:	3.166	данные отсутствуют
4	Ограничение прав и обременение объекта недвижимости:	не зарегистрировано	
1	Правообладатель (правообладатели):	1.167	Гусев Михаил Вячеславович 14.08.1973
	Сведения о возможности предоставления третьим лицам персональных данных физического лица:	1.167.1	данные отсутствуют
2	Вид, номер, дата и время государственной регистрации права:	2.167	Общая долевая собственность, 259/98226 54-54/001-54/001/842/2015-931/3 25.06.2015 14:58:11
3	Сведения об осуществлении государственной регистрации сделки, права без необходимого в силу закона согласия третьего лица, органа:	3.167	данные отсутствуют
4	Ограничение прав и обременение объекта недвижимости:	не зарегистрировано	
1	Правообладатель (правообладатели):	1.168	Гусева Елена Николаевна 18.04.1978
	Сведения о возможности предоставления третьим лицам персональных данных физического лица:	1.168.1	данные отсутствуют
2	Вид, номер, дата и время государственной регистрации права:	2.168	Общая долевая собственность, 259/98226 54-54/001-54/001/842/2015-931/2 25.06.2015 14:58:11
3	Сведения об осуществлении государственной регистрации сделки, права без необходимого в силу закона согласия третьего лица, органа:	3.168	данные отсутствуют
4	Ограничение прав и обременение объекта недвижимости:	не зарегистрировано	



ДОКУМЕНТ ПОДПИСАН  
ЭЛЕКТРОННОЙ ПОДПИСЬЮ

Сертификат: 00BV056B7401CB38D2B3576ACDC8425108

Владелец: ФЕДЕРАЛЬНАЯ СЛУЖБА ГОСУДАРСТВЕННОЙ  
РЕГИСТРАЦИИ, КАДАСТРА И КАРТОГРАФИИ  
Действителен: с 27.06.2023 по 19.09.2024

полное наименование должности

инициалы, фамилия

Земельный участок			
вид объекта недвижимости			
Лист № 63 раздела 2		Всего листов раздела 2: 100	Всего разделов: 8
29.02.2024г. № КУВИ-001/2024-59601992		Всего листов выписки: 172	
Кадастровый номер:		54:35:031730:292	
1	Правообладатель (правообладатели):	1.169	Бурнашов Александр Иванович 07.12.1983
	Сведения о возможности предоставления третьим лицам персональных данных физического лица:	1.169.1	данные отсутствуют
2	Вид, номер, дата и время государственной регистрации права:	2.169	Общая долевая собственность, 259/49113 54-54/001-54/001/207/2015-74/2 15.06.2015 00:00:00
3	Сведения об осуществлении государственной регистрации сделки, права без необходимого в силу закона согласия третьего лица, органа:	3.169	данные отсутствуют
4	Ограничение прав и обременение объекта недвижимости:		
	4.1 вид:	Запрещение регистрации	
	дата государственной регистрации:	02.11.2021 06:30:03	
	номер государственной регистрации:	54:35:031730:292-54/163/2021-362	
	срок, на который установлены ограничение прав и обременение объекта недвижимости:	Срок действия с 02.11.2021 по сроку не определен	
	лицо, в пользу которого установлены ограничение прав и обременение объекта недвижимости:	не определено	
	сведения о возможности предоставления третьим лицам персональных данных физического лица	данные отсутствуют	
	основание государственной регистрации:	Постановление о запрете на совершение действий по регистрации (144653/21/54010-ИП), № 275961343/5410, выдан 29.10.2021, ОСП по Центральному району НОВОСИБИРСК Г	
	сведения об осуществлении государственной регистрации сделки, права, ограничения права без необходимого в силу закона согласия третьего лица, органа:	данные отсутствуют	
	сведения об управляющем залогом и о договоре управления залогом, если такой договор заключен для управления ипотекой:	данные отсутствуют	
	сведения о депозитарии, который осуществляет хранение обездвиженной документарной закладной или электронной закладной:		
	ведения о внесении изменений или дополнений в регистрационную запись об ипотеке:		
1	Правообладатель (правообладатели):	1.170	Гольдинштейн Дмитрий Зиновьевич 28.01.1971



ДОКУМЕНТ ПОДПИСАН  
ЭЛЕКТРОННОЙ ПОДПИСЬЮ

Сертификат: 00BV056B7401CB38D2B3576ACDC8425108

Владелец: ФЕДЕРАЛЬНАЯ СЛУЖБА ГОСУДАРСТВЕННОЙ  
РЕГИСТРАЦИИ, КАДАСТРА И КАРТОГРАФИИ  
Действителен: с 27.06.2023 по 19.09.2024

полное наименование должности

инициалы, фамилия

Земельный участок			
вид объекта недвижимости			
Лист № 64 раздела 2		Всего листов раздела 2: 100	
		Всего разделов: 8	
		Всего листов выписки: 172	
29.02.2024г. № КУВИ-001/2024-59601992			
Кадастровый номер:		54:35:031730:292	
	Сведения о возможности предоставления третьим лицам персональных данных физического лица:	1.170.1	данные отсутствуют
2	Вид, номер, дата и время государственной регистрации права:	2.170	Общая долевая собственность, 172/49113 54-54/001-54/001/207/2015-76/2 10.06.2015 12:28:49
3	Сведения об осуществлении государственной регистрации сделки, права без необходимого в силу закона согласия третьего лица, органа:	3.170	данные отсутствуют
4	Ограничение прав и обременение объекта недвижимости:	не зарегистрировано	
1	Правообладатель (правообладатели):	1.171	Петров Максим Михайлович 16.01.1982  Петрова Татьяна Викторовна 15.01.1983
	Сведения о возможности предоставления третьим лицам персональных данных физического лица:	1.171.1	данные отсутствуют
2	Вид, номер, дата и время государственной регистрации права:	2.171	Общая долевая собственность, 172/49113 в совместной собственности 54-54/001-54/001/842/2015-353/2 27.05.2015 00:00:00
3	Сведения об осуществлении государственной регистрации сделки, права без необходимого в силу закона согласия третьего лица, органа:	3.171	данные отсутствуют
4	Ограничение прав и обременение объекта недвижимости:	не зарегистрировано	
1	Правообладатель (правообладатели):	1.172	Кузнецова Ирина Николаевна 26.06.1982
	Сведения о возможности предоставления третьим лицам персональных данных физического лица:	1.172.1	данные отсутствуют
2	Вид, номер, дата и время государственной регистрации права:	2.172	Общая долевая собственность, 103/49113 54-54/001-54/001/834/2015-951/3 27.05.2015 00:00:00
3	Сведения об осуществлении государственной регистрации сделки, права без необходимого в силу закона согласия третьего лица, органа:	3.172	данные отсутствуют
4	Ограничение прав и обременение объекта недвижимости:	не зарегистрировано	
1	Правообладатель (правообладатели):	1.173	Самойленко Юрий Владимирович 26.05.1980
	Сведения о возможности предоставления третьим лицам персональных данных физического лица:	1.173.1	данные отсутствуют



ДОКУМЕНТ ПОДПИСАН  
ЭЛЕКТРОННОЙ ПОДПИСЬЮ

Сертификат: 00BV056B7401CB38D2B3576ACDC8425108

Владелец: ФЕДЕРАЛЬНАЯ СЛУЖБА ГОСУДАРСТВЕННОЙ  
РЕГИСТРАЦИИ, КАДАСТРА И КАРТОГРАФИИ  
Действителен: с 27.06.2023 по 19.09.2024

полное наименование должности

инициалы, фамилия

Земельный участок			
вид объекта недвижимости			
Лист № 65 раздела 2		Всего листов раздела 2: 100	Всего разделов: 8
Всего листов выписки: 172			
29.02.2024г. № КУВИ-001/2024-59601992			
Кадастровый номер:		54:35:031730:292	
2	Вид, номер, дата и время государственной регистрации права:	2.173	Общая долевая собственность, 172/49113 54-54/001-54/001/842/2015-344/3 13.05.2015 14:13:02
3	Сведения об осуществлении государственной регистрации сделки, права без необходимого в силу закона согласия третьего лица, органа:	3.173	данные отсутствуют
4	Ограничение прав и обременение объекта недвижимости:	не зарегистрировано	
1	Правообладатель (правообладатели):	1.174	Алямов Амир Энверович 09.01.1967
	Сведения о возможности предоставления третьим лицам персональных данных физического лица:	1.174. 1	данные отсутствуют
2	Вид, номер, дата и время государственной регистрации права:	2.174	Общая долевая собственность, 172/49113 54-54/001-54/001/805/2015-739/2 30.04.2015 09:01:14
3	Сведения об осуществлении государственной регистрации сделки, права без необходимого в силу закона согласия третьего лица, органа:	3.174	данные отсутствуют
4	Ограничение прав и обременение объекта недвижимости:	не зарегистрировано	
1	Правообладатель (правообладатели):	1.175	Волков Алексей Геннадьевич 28.10.1977
	Сведения о возможности предоставления третьим лицам персональных данных физического лица:	1.175. 1	данные отсутствуют
2	Вид, номер, дата и время государственной регистрации права:	2.175	Общая долевая собственность, 207/49113 54-54/001-54/001/805/2015-737/2 30.04.2015 08:51:22
3	Сведения об осуществлении государственной регистрации сделки, права без необходимого в силу закона согласия третьего лица, органа:	3.175	данные отсутствуют
4	Ограничение прав и обременение объекта недвижимости:	не зарегистрировано	
1	Правообладатель (правообладатели):	1.176	Пинаев Илья Борисович 18.02.1972
	Сведения о возможности предоставления третьим лицам персональных данных физического лица:	1.176. 1	данные отсутствуют
2	Вид, номер, дата и время государственной регистрации права:	2.176	Общая долевая собственность, 241/49113 54-54/001-54/001/817/2015-628/1 27.02.2015 15:56:24



ДОКУМЕНТ ПОДПИСАН  
ЭЛЕКТРОННОЙ ПОДПИСЬЮ

Сертификат: 00BV056B7401CB38D2B3576ACDC8425108

Владелец: ФЕДЕРАЛЬНАЯ СЛУЖБА ГОСУДАРСТВЕННОЙ  
РЕГИСТРАЦИИ, КАДАСТРА И КАРТОГРАФИИ  
Действителен: с 27.06.2023 по 19.09.2024

полное наименование должности

инициалы, фамилия

Земельный участок			
вид объекта недвижимости			
Лист № 66 раздела 2		Всего листов раздела 2: 100	
		Всего разделов: 8	
		Всего листов выписки: 172	
29.02.2024г. № КУВИ-001/2024-59601992			
Кадастровый номер:		54:35:031730:292	
3	Сведения об осуществлении государственной регистрации сделки, права без необходимого в силу закона согласия третьего лица, органа:	3.176	данные отсутствуют
4	Ограничение прав и обременение объекта недвижимости:	не зарегистрировано	
1	Правообладатель (правообладатели):	1.177	Пинаев Илья Борисович 18.02.1972
	Сведения о возможности предоставления третьим лицам персональных данных физического лица:	1.177.1	данные отсутствуют
2	Вид, номер, дата и время государственной регистрации права:	2.177	Общая долевая собственность, 224/49113 54-54/001-54/001/817/2015-630/2 27.02.2015 14:41:29
3	Сведения об осуществлении государственной регистрации сделки, права без необходимого в силу закона согласия третьего лица, органа:	3.177	данные отсутствуют
4	Ограничение прав и обременение объекта недвижимости:	не зарегистрировано	
1	Правообладатель (правообладатели):	1.178	Елистратов Вячеслав Юрьевич 04.03.1968
	Сведения о возможности предоставления третьим лицам персональных данных физического лица:	1.178.1	данные отсутствуют
2	Вид, номер, дата и время государственной регистрации права:	2.178	Общая долевая собственность, 4650/491130 54-54/001-54/001/002/2015-348/2 17.02.2015 10:27:09
3	Сведения об осуществлении государственной регистрации сделки, права без необходимого в силу закона согласия третьего лица, органа:	3.178	данные отсутствуют
4	Ограничение прав и обременение объекта недвижимости:	не зарегистрировано	
1	Правообладатель (правообладатели):	1.179	Ивайловская Эльвира Анатольевна 20.04.1971
	Сведения о возможности предоставления третьим лицам персональных данных физического лица:	1.179.1	данные отсутствуют
2	Вид, номер, дата и время государственной регистрации права:	2.179	Общая долевая собственность, 250/49113 54-54/001-54/001/010/2015-143/3 03.02.2015 13:12:49
3	Сведения об осуществлении государственной регистрации сделки, права без необходимого в силу закона согласия третьего лица, органа:	3.179	данные отсутствуют
4	Ограничение прав и обременение объекта недвижимости:	не зарегистрировано	



ДОКУМЕНТ ПОДПИСАН  
ЭЛЕКТРОННОЙ ПОДПИСЬЮ

Сертификат: 00BV056B7401CB38D2B3576ACDC8425108

Владелец: ФЕДЕРАЛЬНАЯ СЛУЖБА ГОСУДАРСТВЕННОЙ  
РЕГИСТРАЦИИ, КАДАСТРА И КАРТОГРАФИИ  
Действителен: с 27.06.2023 по 19.09.2024

полное наименование должности

инициалы, фамилия

Земельный участок			
вид объекта недвижимости			
Лист № 67 раздела 2		Всего листов раздела 2: 100	Всего разделов: 8
29.02.2024г. № КУВИ-001/2024-59601992		Всего листов выписки: 172	
Кадастровый номер:		54:35:031730:292	
1	Правообладатель (правообладатели):	1.180	Савельев Александр Геннадьевич 01.11.1985
	Сведения о возможности предоставления третьим лицам персональных данных физического лица:	1.180.1	данные отсутствуют
2	Вид, номер, дата и время государственной регистрации права:	2.180	Общая долевая собственность, 284/49113 54-54-11/257/2014-645 22.01.2015 12:02:57
3	Сведения об осуществлении государственной регистрации сделки, права без необходимого в силу закона согласия третьего лица, органа:	3.180	данные отсутствуют
4	Ограничение прав и обременение объекта недвижимости:	не зарегистрировано	
1	Правообладатель (правообладатели):	1.181	Савельев Павел Геннадьевич 20.01.1984
	Сведения о возможности предоставления третьим лицам персональных данных физического лица:	1.181.1	данные отсутствуют
2	Вид, номер, дата и время государственной регистрации права:	2.181	Общая долевая собственность, 259/49113 54-54-01/449/2014-748 04.12.2014 15:40:21
3	Сведения об осуществлении государственной регистрации сделки, права без необходимого в силу закона согласия третьего лица, органа:	3.181	данные отсутствуют
4	Ограничение прав и обременение объекта недвижимости:	не зарегистрировано	
1	Правообладатель (правообладатели):	1.182	Общество с ограниченной ответственностью "ИНВЕСТОР", ИНН: 5407002307
	Сведения о возможности предоставления третьим лицам персональных данных физического лица:	1.182.1	данные отсутствуют
2	Вид, номер, дата и время государственной регистрации права:	2.182	Общая долевая собственность, 172/49113 54-54-01/856/2014-778 27.11.2014 14:38:46
3	Сведения об осуществлении государственной регистрации сделки, права без необходимого в силу закона согласия третьего лица, органа:	3.182	данные отсутствуют
4	Ограничение прав и обременение объекта недвижимости:	не зарегистрировано	
1	Правообладатель (правообладатели):	1.183	Челюк Алексей Федорович 29.04.1970
	Сведения о возможности предоставления третьим лицам персональных данных физического лица:	1.183.1	данные отсутствуют



ДОКУМЕНТ ПОДПИСАН  
ЭЛЕКТРОННОЙ ПОДПИСЬЮ

Сертификат: 00BV056B7401CB38D2B3576ACDC8425108

Владелец: ФЕДЕРАЛЬНАЯ СЛУЖБА ГОСУДАРСТВЕННОЙ  
РЕГИСТРАЦИИ, КАДАСТРА И КАРТОГРАФИИ  
Действителен: с 27.06.2023 по 19.09.2024

полное наименование должности

инициалы, фамилия

Земельный участок			
вид объекта недвижимости			
Лист № 68 раздела 2		Всего листов раздела 2: 100	Всего разделов: 8
29.02.2024г. № КУВИ-001/2024-59601992		Всего листов выписки: 172	
Кадастровый номер:		54:35:031730:292	
2	Вид, номер, дата и время государственной регистрации права:	2.183	Общая долевая собственность, 224/49113 54-54-01/868/2014-123 07.11.2014 10:13:48
3	Сведения об осуществлении государственной регистрации сделки, права без необходимого в силу закона согласия третьего лица, органа:	3.183	данные отсутствуют
4	Ограничение прав и обременение объекта недвижимости:	не зарегистрировано	
1	Правообладатель (правообладатели):	1.184	Сирота Анастасия Николаевна 24.03.1986 Сирота Вячеслав Николаевич 02.07.1976
	Сведения о возможности предоставления третьим лицам персональных данных физического лица:	1.184.1	данные отсутствуют
2	Вид, номер, дата и время государственной регистрации права:	2.184	Общая долевая собственность, 159/49113 в совместной собственности 54-54-01/449/2014-205 31.10.2014 15:23:27
3	Сведения об осуществлении государственной регистрации сделки, права без необходимого в силу закона согласия третьего лица, органа:	3.184	данные отсутствуют
4	Ограничение прав и обременение объекта недвижимости:	не зарегистрировано	
1	Правообладатель (правообладатели):	1.185	Водневский Алексей Сергеевич 16.12.1978
	Сведения о возможности предоставления третьим лицам персональных данных физического лица:	1.185.1	данные отсутствуют
2	Вид, номер, дата и время государственной регистрации права:	2.185	Общая долевая собственность, 103/49113 54-54-01/862/2014-400 30.10.2014 15:33:42
3	Сведения об осуществлении государственной регистрации сделки, права без необходимого в силу закона согласия третьего лица, органа:	3.185	данные отсутствуют
4	Ограничение прав и обременение объекта недвижимости:	не зарегистрировано	
1	Правообладатель (правообладатели):	1.186	Игнатов Роман Александрович 25.12.1974
	Сведения о возможности предоставления третьим лицам персональных данных физического лица:	1.186.1	данные отсутствуют



ДОКУМЕНТ ПОДПИСАН  
ЭЛЕКТРОННОЙ ПОДПИСЬЮ

Сертификат: 00BV056B7401CB38D2B3576ACDC8425108

Владелец: ФЕДЕРАЛЬНАЯ СЛУЖБА ГОСУДАРСТВЕННОЙ  
РЕГИСТРАЦИИ, КАДАСТРА И КАРТОГРАФИИ  
Действителен: с 27.06.2023 по 19.09.2024

полное наименование должности

инициалы, фамилия



Земельный участок			
вид объекта недвижимости			
Лист № 69 раздела 2		Всего листов раздела 2: 100	Всего разделов: 8
29.02.2024г. № КУВИ-001/2024-59601992		Всего листов выписки: 172	
Кадастровый номер:		54:35:031730:292	
2	Вид, номер, дата и время государственной регистрации права:	2.186	Общая долевая собственность, 161/49113 54-54-01/856/2014-283 23.10.2014 00:00:00
3	Сведения об осуществлении государственной регистрации сделки, права без необходимого в силу закона согласия третьего лица, органа:	3.186	данные отсутствуют
4	Ограничение прав и обременение объекта недвижимости:	не зарегистрировано	
1	Правообладатель (правообладатели):	1.187	Бойко Рамиля Дамировна 11.06.1964
	Сведения о возможности предоставления третьим лицам персональных данных физического лица:	1.187. 1	данные отсутствуют
2	Вид, номер, дата и время государственной регистрации права:	2.187	Общая долевая собственность, 259/49113 54-54-01/315/2014-728 22.09.2014 13:51:42
3	Сведения об осуществлении государственной регистрации сделки, права без необходимого в силу закона согласия третьего лица, органа:	3.187	данные отсутствуют
4	Ограничение прав и обременение объекта недвижимости:	не зарегистрировано	
1	Правообладатель (правообладатели):	1.188	Левенец Евгения Сергеевна 16.09.1972
	Сведения о возможности предоставления третьим лицам персональных данных физического лица:	1.188. 1	данные отсутствуют
2	Вид, номер, дата и время государственной регистрации права:	2.188	Общая долевая собственность, 172/49113 54-54-01/858/2014-471 29.08.2014 15:16:09
3	Сведения об осуществлении государственной регистрации сделки, права без необходимого в силу закона согласия третьего лица, органа:	3.188	данные отсутствуют
4	Ограничение прав и обременение объекта недвижимости:	не зарегистрировано	
1	Правообладатель (правообладатели):	1.189	Заболотный Александр Павлович 21.09.1984
	Сведения о возможности предоставления третьим лицам персональных данных физического лица:	1.189. 1	данные отсутствуют
2	Вид, номер, дата и время государственной регистрации права:	2.189	Общая долевая собственность, 118/49113 54-54-01/850/2014-860 18.08.2014 13:18:09



ДОКУМЕНТ ПОДПИСАН  
ЭЛЕКТРОННОЙ ПОДПИСЬЮ

Сертификат: 00BV056B7401CB38D2B3576ACDC8425108

Владелец: ФЕДЕРАЛЬНАЯ СЛУЖБА ГОСУДАРСТВЕННОЙ  
РЕГИСТРАЦИИ, КАДАСТРА И КАРТОГРАФИИ  
Действителен: с 27.06.2023 по 19.09.2024

полное наименование должности

инициалы, фамилия

Земельный участок			
вид объекта недвижимости			
Лист № 70 раздела 2		Всего листов раздела 2: 100	Всего разделов: 8
Всего листов выписки: 172			
29.02.2024г. № КУВИ-001/2024-59601992			
Кадастровый номер:		54:35:031730:292	
3	Сведения об осуществлении государственной регистрации сделки, права без необходимого в силу закона согласия третьего лица, органа:	3.189	данные отсутствуют
4	Ограничение прав и обременение объекта недвижимости:	не зарегистрировано	
1	Правообладатель (правообладатели):	1.190	Горбенко Максим Владимирович 30.11.1974
	Сведения о возможности предоставления третьим лицам персональных данных физического лица:	1.190.1	данные отсутствуют
2	Вид, номер, дата и время государственной регистрации права:	2.190	Общая долевая собственность, 172/49113 54-54-01/830/2014-830 30.06.2014 00:00:00
3	Сведения об осуществлении государственной регистрации сделки, права без необходимого в силу закона согласия третьего лица, органа:	3.190	данные отсутствуют
4	Ограничение прав и обременение объекта недвижимости:	не зарегистрировано	
1	Правообладатель (правообладатели):	1.191	Прошина Елена Николаевна 01.05.1962
	Сведения о возможности предоставления третьим лицам персональных данных физического лица:	1.191.1	данные отсутствуют
2	Вид, номер, дата и время государственной регистрации права:	2.191	Общая долевая собственность, 121/49113 54-54-01/830/2014-828 30.06.2014 00:00:00
3	Сведения об осуществлении государственной регистрации сделки, права без необходимого в силу закона согласия третьего лица, органа:	3.191	данные отсутствуют
4	Ограничение прав и обременение объекта недвижимости:	не зарегистрировано	
1	Правообладатель (правообладатели):	1.192	Гербинская Лидия Павловна 27.05.1948
	Сведения о возможности предоставления третьим лицам персональных данных физического лица:	1.192.1	данные отсутствуют
2	Вид, номер, дата и время государственной регистрации права:	2.192	Общая долевая собственность, 28/49113 54-54-01/238/2014-426 30.06.2014 00:00:00
3	Сведения об осуществлении государственной регистрации сделки, права без необходимого в силу закона согласия третьего лица, органа:	3.192	данные отсутствуют
4	Ограничение прав и обременение объекта недвижимости:	не зарегистрировано	



ДОКУМЕНТ ПОДПИСАН  
ЭЛЕКТРОННОЙ ПОДПИСЬЮ

Сертификат: 00BV056B7401CB38D2B3576ACDC8425108

Владелец: ФЕДЕРАЛЬНАЯ СЛУЖБА ГОСУДАРСТВЕННОЙ  
РЕГИСТРАЦИИ, КАДАСТРА И КАРТОГРАФИИ  
Действителен: с 27.06.2023 по 19.09.2024

полное наименование должности

инициалы, фамилия

Земельный участок			
вид объекта недвижимости			
Лист № 71 раздела 2		Всего листов раздела 2: 100	Всего разделов: 8
29.02.2024г. № КУВИ-001/2024-59601992		Всего листов выписки: 172	
Кадастровый номер:		54:35:031730:292	
1	Правообладатель (правообладатели):	1.193	Янсон Алексей Александрович 04.11.1973
	Сведения о возможности предоставления третьим лицам персональных данных физического лица:	1.193.1	данные отсутствуют
2	Вид, номер, дата и время государственной регистрации права:	2.193	Общая долевая собственность, 482/49113 54-54-01/827/2014-679 22.05.2014 13:43:54
3	Сведения об осуществлении государственной регистрации сделки, права без необходимого в силу закона согласия третьего лица, органа:	3.193	данные отсутствуют
4	Ограничение прав и обременение объекта недвижимости:	не зарегистрировано	
1	Правообладатель (правообладатели):	1.194	Янсон Александр Иванович 16.12.1952
	Сведения о возможности предоставления третьим лицам персональных данных физического лица:	1.194.1	данные отсутствуют
2	Вид, номер, дата и время государственной регистрации права:	2.194	Общая долевая собственность, 241/49113 54-54-01/822/2014-337 14.04.2014 00:00:00
3	Сведения об осуществлении государственной регистрации сделки, права без необходимого в силу закона согласия третьего лица, органа:	3.194	данные отсутствуют
4	Ограничение прав и обременение объекта недвижимости:	не зарегистрировано	
1	Правообладатель (правообладатели):	1.195	Парубчак Иван Сергеевич 27.07.1978
	Сведения о возможности предоставления третьим лицам персональных данных физического лица:	1.195.1	данные отсутствуют
2	Вид, номер, дата и время государственной регистрации права:	2.195	Общая долевая собственность, 84/49113 54-54-01/809/2014-420 14.04.2014 00:00:00
3	Сведения об осуществлении государственной регистрации сделки, права без необходимого в силу закона согласия третьего лица, органа:	3.195	данные отсутствуют
4	Ограничение прав и обременение объекта недвижимости:	не зарегистрировано	
1	Правообладатель (правообладатели):	1.196	Фомичёва Татьяна Валентиновна 25.04.1976
	Сведения о возможности предоставления третьим лицам персональных данных физического лица:	1.196.1	данные отсутствуют



ДОКУМЕНТ ПОДПИСАН  
ЭЛЕКТРОННОЙ ПОДПИСЬЮ

Сертификат: 00BV056B7401CB38D2B3576ACDC8425108

Владелец: ФЕДЕРАЛЬНАЯ СЛУЖБА ГОСУДАРСТВЕННОЙ  
РЕГИСТРАЦИИ, КАДАСТРА И КАРТОГРАФИИ  
Действителен: с 27.06.2023 по 19.09.2024

полное наименование должности

инициалы, фамилия

Земельный участок			
вид объекта недвижимости			
Лист № 72 раздела 2		Всего листов раздела 2: 100	Всего разделов: 8
Всего листов выписки: 172			
29.02.2024г. № КУВИ-001/2024-59601992			
Кадастровый номер:		54:35:031730:292	
2	Вид, номер, дата и время государственной регистрации права:	2.196	Общая долевая собственность, 207/49113 54-54-01/807/2014-789 14.04.2014 00:00:00
3	Сведения об осуществлении государственной регистрации сделки, права без необходимого в силу закона согласия третьего лица, органа:	3.196	данные отсутствуют
4	Ограничение прав и обременение объекта недвижимости:	не зарегистрировано	
1	Правообладатель (правообладатели):	1.197	Лугачев Илья Валериевич 02.08.1980
	Сведения о возможности предоставления третьим лицам персональных данных физического лица:	1.197. 1	данные отсутствуют
2	Вид, номер, дата и время государственной регистрации права:	2.197	Общая долевая собственность, 82/49113 54-54-01/807/2014-787 14.04.2014 00:00:00
3	Сведения об осуществлении государственной регистрации сделки, права без необходимого в силу закона согласия третьего лица, органа:	3.197	данные отсутствуют
4	Ограничение прав и обременение объекта недвижимости:	не зарегистрировано	
1	Правообладатель (правообладатели):	1.198	Галактионова Мария Львовна 07.08.1978
	Сведения о возможности предоставления третьим лицам персональных данных физического лица:	1.198. 1	данные отсутствуют
2	Вид, номер, дата и время государственной регистрации права:	2.198	Общая долевая собственность, 82/49113 54-54-01/807/2014-787 14.04.2014 00:00:00
3	Сведения об осуществлении государственной регистрации сделки, права без необходимого в силу закона согласия третьего лица, органа:	3.198	данные отсутствуют
4	Ограничение прав и обременение объекта недвижимости:	не зарегистрировано	
1	Правообладатель (правообладатели):	1.199	Баранов Алексей Викторович 19.10.1966
	Сведения о возможности предоставления третьим лицам персональных данных физического лица:	1.199. 1	данные отсутствуют
2	Вид, номер, дата и время государственной регистрации права:	2.199	Общая долевая собственность, 190/49113 54-54-01/109/2014-421 12.03.2014 15:00:12



ДОКУМЕНТ ПОДПИСАН  
ЭЛЕКТРОННОЙ ПОДПИСЬЮ

Сертификат: 00BV056B7401CB38D2B3576ACDC8425108

Владелец: ФЕДЕРАЛЬНАЯ СЛУЖБА ГОСУДАРСТВЕННОЙ  
РЕГИСТРАЦИИ, КАДАСТРА И КАРТОГРАФИИ  
Действителен: с 27.06.2023 по 19.09.2024

полное наименование должности

инициалы, фамилия

Земельный участок			
вид объекта недвижимости			
Лист № 73 раздела 2		Всего листов раздела 2: 100	Всего разделов: 8
29.02.2024г. № КУВИ-001/2024-59601992		Всего листов выписки: 172	
Кадастровый номер:		54:35:031730:292	
3	Сведения об осуществлении государственной регистрации сделки, права без необходимого в силу закона согласия третьего лица, органа:	3.199	данные отсутствуют
4	Ограничение прав и обременение объекта недвижимости:	не зарегистрировано	
1	Правообладатель (правообладатели):	1.200	Титов Антон Михайлович 07.03.1980
	Сведения о возможности предоставления третьим лицам персональных данных физического лица:	1.200.1	данные отсутствуют
2	Вид, номер, дата и время государственной регистрации права:	2.200	Общая долевая собственность, 396/49113 54-54-01/063/2014-928 03.03.2014 10:48:28
3	Сведения об осуществлении государственной регистрации сделки, права без необходимого в силу закона согласия третьего лица, органа:	3.200	данные отсутствуют
4	Ограничение прав и обременение объекта недвижимости:		
	4.1 вид:	Запрещение регистрации	
	дата государственной регистрации:	20.10.2023 05:26:04	
	номер государственной регистрации:	54:35:031730:292-54/163/2023-528	
	срок, на который установлены ограничение прав и обременение объекта недвижимости:	не установлен	
	лицо, в пользу которого установлены ограничение прав и обременение объекта недвижимости:	не определено	
	сведения о возможности предоставления третьим лицам персональных данных физического лица	данные отсутствуют	
	основание государственной регистрации:	Постановление судебного пристава-исполнителя Отдел по ИОИП Белов Евгений Владиславович, № 214480248/5443 (35540/23/54043-ИП), выдан 19.10.2023, Отдел по ИОИП г. Новосибирска	
	сведения об осуществлении государственной регистрации сделки, права, ограничения права без необходимого в силу закона согласия третьего лица, органа:	данные отсутствуют	
	сведения об управляющем залогом и о договоре управления залогом, если такой договор заключен для управления ипотекой:	данные отсутствуют	



ДОКУМЕНТ ПОДПИСАН  
ЭЛЕКТРОННОЙ ПОДПИСЬЮ

Сертификат: 00BВ056В7401СВ38D2В3576ACDC8425108

Владелец: ФЕДЕРАЛЬНАЯ СЛУЖБА ГОСУДАРСТВЕННОЙ  
РЕГИСТРАЦИИ, КАДАСТРА И КАРТОГРАФИИ  
Действителен: с 27.06.2023 по 19.09.2024

полное наименование должности

инициалы, фамилия

Земельный участок			
вид объекта недвижимости			
Лист № 74 раздела 2	Всего листов раздела 2: 100	Всего разделов: 8	Всего листов выписки: 172

29.02.2024г. № КУВИ-001/2024-59601992

Кадастровый номер: 54:35:031730:292

		сведения о депозитарии, который осуществляет хранение обездвиженной документарной закладной или электронной закладной:	
		ведения о внесении изменений или дополнений в регистрационную запись об ипотеке:	
4.2	вид:	Запрещение регистрации	
	дата государственной регистрации:	27.09.2022 06:48:54	
	номер государственной регистрации:	54:35:031730:292-54/163/2022-461	
	срок, на который установлены ограничение прав и обременение объекта недвижимости:	Срок действия не установлен	
	лицо, в пользу которого установлены ограничение прав и обременение объекта недвижимости:	Не определено	
	сведения о возможности предоставления третьим лицам персональных данных физического лица	данные отсутствуют	
	основание государственной регистрации:	Определение суда, № М-36666/2022, выдан 21.09.2022, Заельцовский районный суд г.Новосибирска	
	сведения об осуществлении государственной регистрации сделки, права, ограничения права без необходимого в силу закона согласия третьего лица, органа:	данные отсутствуют	
	сведения об управляющем залогом и о договоре управления залогом, если такой договор заключен для управления ипотекой:	данные отсутствуют	
	сведения о депозитарии, который осуществляет хранение обездвиженной документарной закладной или электронной закладной:		
4.3	вид:	Запрещение регистрации	
	дата государственной регистрации:	24.08.2022 07:13:13	
	номер государственной регистрации:	54:35:031730:292-54/163/2022-441	
	срок, на который установлены ограничение прав и обременение объекта недвижимости:	Срок действия не установлен	
	лицо, в пользу которого установлены ограничение прав и обременение объекта недвижимости:	Не определено	



ДОКУМЕНТ ПОДПИСАН  
ЭЛЕКТРОННОЙ ПОДПИСЬЮ

Сертификат: 00BV056B7401CB38D2B3576ACDC8425108

Владелец: ФЕДЕРАЛЬНАЯ СЛУЖБА ГОСУДАРСТВЕННОЙ  
РЕГИСТРАЦИИ, КАДАСТРА И КАРТОГРАФИИ  
Действителен: с 27.06.2023 по 19.09.2024

полное наименование должности

инициалы, фамилия

Земельный участок			
вид объекта недвижимости			
Лист № 75 раздела 2	Всего листов раздела 2: 100	Всего разделов: 8	Всего листов выписки: 172

29.02.2024г. № КУВИ-001/2024-59601992

Кадастровый номер: 54:35:031730:292

	сведения о возможности предоставления третьим лицам персональных данных физического лица	данные отсутствуют
	основание государственной регистрации:	Постановление судебного пристава-исполнителя(Герасимова Юлия Николаевна) о запрете(66339/22/54010-ИП), № 294443317/5410, выдан 23.08.2022, ОСП по Центральному району г.Новосибирск
	сведения об осуществлении государственной регистрации сделки, права, ограничения права без необходимого в силу закона согласия третьего лица, органа:	данные отсутствуют
	сведения об управляющем залогом и о договоре управления залогом, если такой договор заключен для управления ипотекой:	данные отсутствуют
	сведения о депозитарии, который осуществляет хранение обездвиженной документарной закладной или электронной закладной:	
	ведения о внесении изменений или дополнений в регистрационную запись об ипотеке:	
4.4	вид:	Запрещение регистрации
	дата государственной регистрации:	22.03.2022 08:50:44
	номер государственной регистрации:	54:35:031730:292-54/163/2022-386
	срок, на который установлены ограничение прав и обременение объекта недвижимости:	Срок действия не установлен
	лицо, в пользу которого установлены ограничение прав и обременение объекта недвижимости:	Не определено
	сведения о возможности предоставления третьим лицам персональных данных физического лица	данные отсутствуют
	основание государственной регистрации:	Постановление о запрете на совершение действий по регистрации (28076/22/54010-ИП), № 284061538/5410, выдан 21.03.2022, ОСП по Центральному району города Новосибирска
	сведения об осуществлении государственной регистрации сделки, права, ограничения права без необходимого в силу закона согласия третьего лица, органа:	данные отсутствуют
	сведения об управляющем залогом и о договоре управления залогом, если такой договор заключен для управления ипотекой:	данные отсутствуют



ДОКУМЕНТ ПОДПИСАН  
ЭЛЕКТРОННОЙ ПОДПИСЬЮ

Сертификат: 00BV056B7401CB38D2B3576ACDC8425108

Владелец: ФЕДЕРАЛЬНАЯ СЛУЖБА ГОСУДАРСТВЕННОЙ  
РЕГИСТРАЦИИ, КАДАСТРА И КАРТОГРАФИИ  
Действителен: с 27.06.2023 по 19.09.2024

полное наименование должности

инициалы, фамилия

Земельный участок			
вид объекта недвижимости			
Лист № 76 раздела 2	Всего листов раздела 2: 100	Всего разделов: 8	Всего листов выписки: 172

29.02.2024г. № КУВИ-001/2024-59601992

Кадастровый номер: 54:35:031730:292

	сведения о депозитарии, который осуществляет хранение обездвиженной документарной закладной или электронной закладной:		
	ведения о внесении изменений или дополнений в регистрационную запись об ипотеке:		
1	Правообладатель (правообладатели):	1.201	Миронова Анжелика Павловна 05.11.1969
	Сведения о возможности предоставления третьим лицам персональных данных физического лица:	1.201.1	данные отсутствуют
2	Вид, номер, дата и время государственной регистрации права:	2.201	Общая долевая собственность, 707/49113 54-54-01/558/2013-602 13.02.2014 15:37:53
3	Сведения об осуществлении государственной регистрации сделки, права без необходимого в силу закона согласия третьего лица, органа:	3.201	данные отсутствуют
4	Ограничение прав и обременение объекта недвижимости:	не зарегистрировано	
1	Правообладатель (правообладатели):	1.202	Реннер Олег Александрович 13.10.1967
	Сведения о возможности предоставления третьим лицам персональных данных физического лица:	1.202.1	данные отсутствуют
2	Вид, номер, дата и время государственной регистрации права:	2.202	Общая долевая собственность, 103/49113 54-54-01/063/2014-382 07.02.2014 13:46:00
3	Сведения об осуществлении государственной регистрации сделки, права без необходимого в силу закона согласия третьего лица, органа:	3.202	данные отсутствуют
4	Ограничение прав и обременение объекта недвижимости:	не зарегистрировано	
1	Правообладатель (правообладатели):	1.203	Новолодский Дмитрий Александрович 20.05.1977
	Сведения о возможности предоставления третьим лицам персональных данных физического лица:	1.203.1	данные отсутствуют
2	Вид, номер, дата и время государственной регистрации права:	2.203	Общая долевая собственность, 172/49113 54-54-01/029/2014-393 07.02.2014 12:46:55
3	Сведения об осуществлении государственной регистрации сделки, права без необходимого в силу закона согласия третьего лица, органа:	3.203	данные отсутствуют



ДОКУМЕНТ ПОДПИСАН  
ЭЛЕКТРОННОЙ ПОДПИСЬЮ

Сертификат: 00BV056B7401CB38D2B3576ACDC8425108

Владелец: ФЕДЕРАЛЬНАЯ СЛУЖБА ГОСУДАРСТВЕННОЙ  
РЕГИСТРАЦИИ, КАДАСТРА И КАРТОГРАФИИ  
Действителен: с 27.06.2023 по 19.09.2024

полное наименование должности

инициалы, фамилия



Земельный участок			
вид объекта недвижимости			
Лист № 77 раздела 2		Всего листов раздела 2: 100	Всего разделов: 8
29.02.2024г. № КУВИ-001/2024-59601992		Всего листов выписки: 172	
Кадастровый номер:		54:35:031730:292	
4	Ограничение прав и обременение объекта недвижимости:	не зарегистрировано	
1	Правообладатель (правообладатели):	1.204	Рожков Игорь Валерьевич 04.10.1961
	Сведения о возможности предоставления третьим лицам персональных данных физического лица:	1.204.1	данные отсутствуют
2	Вид, номер, дата и время государственной регистрации права:	2.204	Общая долевая собственность, 547/98226 54-54-01/622/2013-139 30.01.2014 00:00:00
3	Сведения об осуществлении государственной регистрации сделки, права без необходимого в силу закона согласия третьего лица, органа:	3.204	данные отсутствуют
4	Ограничение прав и обременение объекта недвижимости:	не зарегистрировано	
1	Правообладатель (правообладатели):	1.205	Рожкова Елена Александровна 15.03.1960
	Сведения о возможности предоставления третьим лицам персональных данных физического лица:	1.205.1	данные отсутствуют
2	Вид, номер, дата и время государственной регистрации права:	2.205	Общая долевая собственность, 547/98226 54-54-01/622/2013-139 30.01.2014 00:00:00
3	Сведения об осуществлении государственной регистрации сделки, права без необходимого в силу закона согласия третьего лица, органа:	3.205	данные отсутствуют
4	Ограничение прав и обременение объекта недвижимости:	не зарегистрировано	
1	Правообладатель (правообладатели):	1.206	Мышатын Александр Иванович 18.02.1971
	Сведения о возможности предоставления третьим лицам персональных данных физического лица:	1.206.1	данные отсутствуют
2	Вид, номер, дата и время государственной регистрации права:	2.206	Общая долевая собственность, 259/49113 54-54-01/608/2013-653 30.01.2014 00:00:00
3	Сведения об осуществлении государственной регистрации сделки, права без необходимого в силу закона согласия третьего лица, органа:	3.206	данные отсутствуют
4	Ограничение прав и обременение объекта недвижимости:	не зарегистрировано	
1	Правообладатель (правообладатели):	1.207	Маркова Светлана Юрьевна 01.10.1972
	Сведения о возможности предоставления третьим лицам персональных данных физического лица:	1.207.1	данные отсутствуют



ДОКУМЕНТ ПОДПИСАН  
ЭЛЕКТРОННОЙ ПОДПИСЬЮ

Сертификат: 00BV056B7401CB38D2B3576ACDC8425108

Владелец: ФЕДЕРАЛЬНАЯ СЛУЖБА ГОСУДАРСТВЕННОЙ  
РЕГИСТРАЦИИ, КАДАСТРА И КАРТОГРАФИИ  
Действителен: с 27.06.2023 по 19.09.2024

полное наименование должности

инициалы, фамилия

Земельный участок			
вид объекта недвижимости			
Лист № 78 раздела 2		Всего листов раздела 2: 100	Всего разделов: 8
29.02.2024г. № КУВИ-001/2024-59601992		Всего листов выписки: 172	
Кадастровый номер:		54:35:031730:292	
2	Вид, номер, дата и время государственной регистрации права:	2.207	Общая долевая собственность, 63/49113 54-54-01/604/2013-381 30.01.2014 00:00:00
3	Сведения об осуществлении государственной регистрации сделки, права без необходимого в силу закона согласия третьего лица, органа:	3.207	данные отсутствуют
4	Ограничение прав и обременение объекта недвижимости:	не зарегистрировано	
1	Правообладатель (правообладатели):	1.208	Богданов Геннадий Владимирович 13.12.1960
	Сведения о возможности предоставления третьим лицам персональных данных физического лица:	1.208. 1	данные отсутствуют
2	Вид, номер, дата и время государственной регистрации права:	2.208	Общая долевая собственность, 118/49113 54-54-01/604/2013-381 30.01.2014 00:00:00
3	Сведения об осуществлении государственной регистрации сделки, права без необходимого в силу закона согласия третьего лица, органа:	3.208	данные отсутствуют
4	Ограничение прав и обременение объекта недвижимости:	не зарегистрировано	
1	Правообладатель (правообладатели):	1.209	Куликов Юрий Васильевич 17.08.1962
	Сведения о возможности предоставления третьим лицам персональных данных физического лица:	1.209. 1	данные отсутствуют
2	Вид, номер, дата и время государственной регистрации права:	2.209	Общая долевая собственность, 172/49113 54-54-01/608/2013-96 26.12.2013 00:00:00
3	Сведения об осуществлении государственной регистрации сделки, права без необходимого в силу закона согласия третьего лица, органа:	3.209	данные отсутствуют
4	Ограничение прав и обременение объекта недвижимости:	не зарегистрировано	
1	Правообладатель (правообладатели):	1.210	Левченко Лариса Сергеевна 12.12.1978
	Сведения о возможности предоставления третьим лицам персональных данных физического лица:	1.210. 1	данные отсутствуют
2	Вид, номер, дата и время государственной регистрации права:	2.210	Общая долевая собственность, 104/49113 54-54-01/528/2013-955 26.12.2013 00:00:00



ДОКУМЕНТ ПОДПИСАН  
ЭЛЕКТРОННОЙ ПОДПИСЬЮ

Сертификат: 00BV056B7401CB38D2B3576ACDC8425108

Владелец: ФЕДЕРАЛЬНАЯ СЛУЖБА ГОСУДАРСТВЕННОЙ  
РЕГИСТРАЦИИ, КАДАСТРА И КАРТОГРАФИИ  
Действителен: с 27.06.2023 по 19.09.2024

полное наименование должности

инициалы, фамилия

Земельный участок			
вид объекта недвижимости			
Лист № 79 раздела 2		Всего листов раздела 2: 100	Всего разделов: 8
Всего листов выписки: 172			
29.02.2024г. № КУВИ-001/2024-59601992			
Кадастровый номер:		54:35:031730:292	
3	Сведения об осуществлении государственной регистрации сделки, права без необходимого в силу закона согласия третьего лица, органа:	3.210	данные отсутствуют
4	Ограничение прав и обременение объекта недвижимости:	не зарегистрировано	
1	Правообладатель (правообладатели):	1.211	Кольцов Максим Валериевич 10.06.1976
	Сведения о возможности предоставления третьим лицам персональных данных физического лица:	1.211.1	данные отсутствуют
2	Вид, номер, дата и время государственной регистрации права:	2.211	Общая долевая собственность, 259/49113 54-54-01/569/2013-266 12.12.2013 00:00:00
3	Сведения об осуществлении государственной регистрации сделки, права без необходимого в силу закона согласия третьего лица, органа:	3.211	данные отсутствуют
4	Ограничение прав и обременение объекта недвижимости:	не зарегистрировано	
1	Правообладатель (правообладатели):	1.212	Голубев Сергей Михайлович 13.02.1977
	Сведения о возможности предоставления третьим лицам персональных данных физического лица:	1.212.1	данные отсутствуют
2	Вид, номер, дата и время государственной регистрации права:	2.212	Общая долевая собственность, 155/49113 54-54-01/537/2013-137 28.11.2013 00:00:00
3	Сведения об осуществлении государственной регистрации сделки, права без необходимого в силу закона согласия третьего лица, органа:	3.212	данные отсутствуют
4	Ограничение прав и обременение объекта недвижимости:	не зарегистрировано	
1	Правообладатель (правообладатели):	1.213	Рябцев Антон Юрьевич 16.12.1979
	Сведения о возможности предоставления третьим лицам персональных данных физического лица:	1.213.1	данные отсутствуют
2	Вид, номер, дата и время государственной регистрации права:	2.213	Общая долевая собственность, 124/49113 54-54-01/492/2013-780 18.11.2013 00:00:00
3	Сведения об осуществлении государственной регистрации сделки, права без необходимого в силу закона согласия третьего лица, органа:	3.213	данные отсутствуют
4	Ограничение прав и обременение объекта недвижимости:	не зарегистрировано	



ДОКУМЕНТ ПОДПИСАН  
ЭЛЕКТРОННОЙ ПОДПИСЬЮ

Сертификат: 00BV056B7401CB38D2B3576ACDC8425108

Владелец: ФЕДЕРАЛЬНАЯ СЛУЖБА ГОСУДАРСТВЕННОЙ  
РЕГИСТРАЦИИ, КАДАСТРА И КАРТОГРАФИИ  
Действителен: с 27.06.2023 по 19.09.2024

полное наименование должности

инициалы, фамилия

Земельный участок			
вид объекта недвижимости			
Лист № 80 раздела 2		Всего листов раздела 2: 100	Всего разделов: 8
Всего листов выписки: 172			
29.02.2024г. № КУВИ-001/2024-59601992			
Кадастровый номер:		54:35:031730:292	
1	Правообладатель (правообладатели):	1.214	Зуев Евгений Валерьевич 04.05.1968
	Сведения о возможности предоставления третьим лицам персональных данных физического лица:	1.214.1	данные отсутствуют
2	Вид, номер, дата и время государственной регистрации права:	2.214	Общая долевая собственность, 190/49113 54-54-01/444/2013-763 14.10.2013 00:00:00
3	Сведения об осуществлении государственной регистрации сделки, права без необходимого в силу закона согласия третьего лица, органа:	3.214	данные отсутствуют
4	Ограничение прав и обременение объекта недвижимости:	не зарегистрировано	
1	Правообладатель (правообладатели):	1.215	Жидкова Анна Сергеевна 06.11.1979
	Сведения о возможности предоставления третьим лицам персональных данных физического лица:	1.215.1	данные отсутствуют
2	Вид, номер, дата и время государственной регистрации права:	2.215	Общая долевая собственность, 104/49113 54-54-01/372/2013-822 27.09.2013 00:00:00
3	Сведения об осуществлении государственной регистрации сделки, права без необходимого в силу закона согласия третьего лица, органа:	3.215	данные отсутствуют
4	Ограничение прав и обременение объекта недвижимости:	не зарегистрировано	
1	Правообладатель (правообладатели):	1.216	Холодова Татьяна Анатольевна 01.01.1963
	Сведения о возможности предоставления третьим лицам персональных данных физического лица:	1.216.1	данные отсутствуют
2	Вид, номер, дата и время государственной регистрации права:	2.216	Общая долевая собственность, 172/49113 54-54-01/355/2013-479 09.09.2013 00:00:00
3	Сведения об осуществлении государственной регистрации сделки, права без необходимого в силу закона согласия третьего лица, органа:	3.216	данные отсутствуют
4	Ограничение прав и обременение объекта недвижимости:	не зарегистрировано	
1	Правообладатель (правообладатели):	1.217	Листопад Татьяна Павловна 03.08.1948
	Сведения о возможности предоставления третьим лицам персональных данных физического лица:	1.217.1	данные отсутствуют



ДОКУМЕНТ ПОДПИСАН  
ЭЛЕКТРОННОЙ ПОДПИСЬЮ

Сертификат: 00BВ056В7401СВ38D2В3576АСDС8425108

Владелец: ФЕДЕРАЛЬНАЯ СЛУЖБА ГОСУДАРСТВЕННОЙ  
РЕГИСТРАЦИИ, КАДАСТРА И КАРТОГРАФИИ  
Действителен: с 27.06.2023 по 19.09.2024

полное наименование должности

инициалы, фамилия

Земельный участок			
вид объекта недвижимости			
Лист № 81 раздела 2		Всего листов раздела 2: 100	Всего разделов: 8
Всего листов выписки: 172			
29.02.2024г. № КУВИ-001/2024-59601992			
Кадастровый номер:		54:35:031730:292	
2	Вид, номер, дата и время государственной регистрации права:	2.217	Общая долевая собственность, 88/49113 54-54-01/305/2013-628 21.08.2013 00:00:00
3	Сведения об осуществлении государственной регистрации сделки, права без необходимого в силу закона согласия третьего лица, органа:	3.217	данные отсутствуют
4	Ограничение прав и обременение объекта недвижимости:	не зарегистрировано	
1	Правообладатель (правообладатели):	1.218	Панасенко Сергей Сергеевич 18.03.1981
	Сведения о возможности предоставления третьим лицам персональных данных физического лица:	1.218.1	данные отсутствуют
2	Вид, номер, дата и время государственной регистрации права:	2.218	Общая долевая собственность, 241/49113 54-54-01/363/2013-284 19.08.2013 00:00:00
3	Сведения об осуществлении государственной регистрации сделки, права без необходимого в силу закона согласия третьего лица, органа:	3.218	данные отсутствуют
4	Ограничение прав и обременение объекта недвижимости:	не зарегистрировано	
1	Правообладатель (правообладатели):	1.219	Панасенко Егор Сергеевич 26.02.1985
	Сведения о возможности предоставления третьим лицам персональных данных физического лица:	1.219.1	данные отсутствуют
2	Вид, номер, дата и время государственной регистрации права:	2.219	Общая долевая собственность, 253/49113 54-54-01/363/2013-282 19.08.2013 00:00:00
3	Сведения об осуществлении государственной регистрации сделки, права без необходимого в силу закона согласия третьего лица, органа:	3.219	данные отсутствуют
4	Ограничение прав и обременение объекта недвижимости:	не зарегистрировано	
1	Правообладатель (правообладатели):	1.220	Куксенко Вераника Александровна 05.11.1974  Куксенко Владимир Михайлович 13.09.1972
	Сведения о возможности предоставления третьим лицам персональных данных физического лица:	1.220.1	данные отсутствуют



ДОКУМЕНТ ПОДПИСАН  
ЭЛЕКТРОННОЙ ПОДПИСЬЮ

Сертификат: 00BV056B7401CB38D2B3576ACDC8425108

Владелец: ФЕДЕРАЛЬНАЯ СЛУЖБА ГОСУДАРСТВЕННОЙ  
РЕГИСТРАЦИИ, КАДАСТРА И КАРТОГРАФИИ  
Действителен: с 27.06.2023 по 19.09.2024

полное наименование должности

инициалы, фамилия

Земельный участок			
вид объекта недвижимости			
Лист № 82 раздела 2		Всего листов раздела 2: 100	Всего разделов: 8
29.02.2024г. № КУВИ-001/2024-59601992		Всего листов выписки: 172	
Кадастровый номер:		54:35:031730:292	
2	Вид, номер, дата и время государственной регистрации права:	2.220	Общая долевая собственность, 293/49113 в совместной собственности 54-54-01/293/2013-631 16.08.2013 00:00:00
3	Сведения об осуществлении государственной регистрации сделки, права без необходимого в силу закона согласия третьего лица, органа:	3.220	данные отсутствуют
4	Ограничение прав и обременение объекта недвижимости:		
	4.1	вид:	Запрещение регистрации
		дата государственной регистрации:	19.06.2023 05:57:42
		номер государственной регистрации:	54:35:031730:292-54/163/2023-509
		срок, на который установлены ограничение прав и обременение объекта недвижимости:	не установлен
		лицо, в пользу которого установлены ограничение прав и обременение объекта недвижимости:	не определено
		сведения о возможности предоставления третьим лицам персональных данных физического лица	данные отсутствуют
		основание государственной регистрации:	Постановление судебного пристава-исполнителя Адриановская Юлия Владимировна, № 674973823/5407 (192905/22/54007-ИП), выдан 18.06.2023, ОСП по Октябрьскому району г. Новосибирска
		сведения об осуществлении государственной регистрации сделки, права, ограничения права без необходимого в силу закона согласия третьего лица, органа:	данные отсутствуют
		сведения об управляющем залогом и о договоре управления залогом, если такой договор заключен для управления ипотекой:	данные отсутствуют
		сведения о депозитарии, который осуществляет хранение обездвиженной документарной закладной или электронной закладной:	
		ведения о внесении изменений или дополнений в регистрационную запись об ипотеке:	
	4.2	вид:	Запрещение регистрации
		дата государственной регистрации:	17.05.2023 04:47:14
		номер государственной регистрации:	54:35:031730:292-54/163/2023-497



ДОКУМЕНТ ПОДПИСАН  
ЭЛЕКТРОННОЙ ПОДПИСЬЮ

Сертификат: 00BВ056В7401СВ38D2В3576ACDC8425108

Владелец: ФЕДЕРАЛЬНАЯ СЛУЖБА ГОСУДАРСТВЕННОЙ  
РЕГИСТРАЦИИ, КАДАСТРА И КАРТОГРАФИИ  
Действителен: с 27.06.2023 по 19.09.2024

полное наименование должности

инициалы, фамилия

Земельный участок			
вид объекта недвижимости			
Лист № 83 раздела 2	Всего листов раздела 2: 100	Всего разделов: 8	Всего листов выписки: 172
29.02.2024г. № КУВИ-001/2024-59601992			
Кадастровый номер:		54:35:031730:292	
		срок, на который установлены ограничение прав и обременение объекта недвижимости:	не установлен
		лицо, в пользу которого установлены ограничение прав и обременение объекта недвижимости:	не определено
		сведения о возможности предоставления третьим лицам персональных данных физического лица	данные отсутствуют
		основание государственной регистрации:	Постановление судебного пристава-исполнителя ОСП по Октябрьскому району Адриановская Юлия Владимировна, № 666946545/5407 (192905/22/54007-ИП), выдан 16.05.2023, ОСП по Октябрьскому району г.Новосибирска
		сведения об осуществлении государственной регистрации сделки, права, ограничения права без необходимого в силу закона согласия третьего лица, органа:	данные отсутствуют
		сведения об управляющем залогом и о договоре управления залогом, если такой договор заключен для управления ипотекой:	данные отсутствуют
		сведения о депозитарии, который осуществляет хранение обездвиженной документарной закладной или электронной закладной:	
		ведения о внесении изменений или дополнений в регистрационную запись об ипотеке:	
4.3		вид:	Запрещение регистрации
		дата государственной регистрации:	20.04.2023 04:38:50
		номер государственной регистрации:	54:35:031730:292-54/163/2023-491
		срок, на который установлены ограничение прав и обременение объекта недвижимости:	не установлен
		лицо, в пользу которого установлены ограничение прав и обременение объекта недвижимости:	не определено
		сведения о возможности предоставления третьим лицам персональных данных физического лица	данные отсутствуют
		основание государственной регистрации:	Постановление судебного пристава-исполнителя Адриановская Юлия Владимировна, № 661788605/5407 (192905/22/54007-ИП), выдан 19.04.2023, ОСП по Октябрьскому району г. Новосибирска



ДОКУМЕНТ ПОДПИСАН  
ЭЛЕКТРОННОЙ ПОДПИСЬЮ

Сертификат: 00BV056B7401CB38D2B3576ACDC8425108

Владелец: ФЕДЕРАЛЬНАЯ СЛУЖБА ГОСУДАРСТВЕННОЙ  
РЕГИСТРАЦИИ, КАДАСТРА И КАРТОГРАФИИ  
Действителен: с 27.06.2023 по 19.09.2024

полное наименование должности

инициалы, фамилия

Земельный участок			
вид объекта недвижимости			
Лист № 84 раздела 2		Всего листов раздела 2: 100	Всего разделов: 8
29.02.2024г. № КУВИ-001/2024-59601992		Всего листов выписки: 172	
Кадастровый номер:		54:35:031730:292	
	сведения об осуществлении государственной регистрации сделки, права, ограничения права без необходимого в силу закона согласия третьего лица, органа:	данные отсутствуют	
	сведения об управляющем залогом и о договоре управления залогом, если такой договор заключен для управления ипотекой:	данные отсутствуют	
	сведения о депозитарии, который осуществляет хранение обездвиженной документарной закладной или электронной закладной:		
	ведения о внесении изменений или дополнений в регистрационную запись об ипотеке:		
1	Правообладатель (правообладатели):	1.221	Вайс Виталий Иосифович 26.05.1961
	Сведения о возможности предоставления третьим лицам персональных данных физического лица:	1.221.1	данные отсутствуют
2	Вид, номер, дата и время государственной регистрации права:	2.221	Общая долевая собственность, 172/49113 54-54-01/258/2013-371 26.06.2013 00:00:00
3	Сведения об осуществлении государственной регистрации сделки, права без необходимого в силу закона согласия третьего лица, органа:	3.221	данные отсутствуют
4	Ограничение прав и обременение объекта недвижимости:	не зарегистрировано	
1	Правообладатель (правообладатели):	1.222	Головачев Николай Петрович 07.11.1965
	Сведения о возможности предоставления третьим лицам персональных данных физического лица:	1.222.1	данные отсутствуют
2	Вид, номер, дата и время государственной регистрации права:	2.222	Общая долевая собственность, 172/49113 54-54-01/249/2013-529 24.06.2013 00:00:00
3	Сведения об осуществлении государственной регистрации сделки, права без необходимого в силу закона согласия третьего лица, органа:	3.222	данные отсутствуют
4	Ограничение прав и обременение объекта недвижимости:	не зарегистрировано	
1	Правообладатель (правообладатели):	1.223	Лымаренко Максим Владимирович 20.09.1985



ДОКУМЕНТ ПОДПИСАН  
ЭЛЕКТРОННОЙ ПОДПИСЬЮ

Сертификат: 00BV056B7401CB38D2B3576ACDC8425108

Владелец: ФЕДЕРАЛЬНАЯ СЛУЖБА ГОСУДАРСТВЕННОЙ  
РЕГИСТРАЦИИ, КАДАСТРА И КАРТОГРАФИИ  
Действителен: с 27.06.2023 по 19.09.2024

полное наименование должности

инициалы, фамилия



Земельный участок			
вид объекта недвижимости			
Лист № 85 раздела 2		Всего листов раздела 2: 100	Всего разделов: 8
Всего листов выписки: 172			
29.02.2024г. № КУВИ-001/2024-59601992			
Кадастровый номер:		54:35:031730:292	
	Сведения о возможности предоставления третьим лицам персональных данных физического лица:	1.223.1	данные отсутствуют
2	Вид, номер, дата и время государственной регистрации права:	2.223	Общая долевая собственность, 172/49113 54-54-01/232/2013-631 07.06.2013 00:00:00
3	Сведения об осуществлении государственной регистрации сделки, права без необходимого в силу закона согласия третьего лица, органа:	3.223	данные отсутствуют
4	Ограничение прав и обременение объекта недвижимости:	не зарегистрировано	
1	Правообладатель (правообладатели):	1.224	Кудрявцев Александр Леонидович 17.10.1984
	Сведения о возможности предоставления третьим лицам персональных данных физического лица:	1.224.1	данные отсутствуют
2	Вид, номер, дата и время государственной регистрации права:	2.224	Общая долевая собственность, 172/49113 54-54-01/173/2013-307 24.04.2013 00:00:00
3	Сведения об осуществлении государственной регистрации сделки, права без необходимого в силу закона согласия третьего лица, органа:	3.224	данные отсутствуют
4	Ограничение прав и обременение объекта недвижимости:	не зарегистрировано	
1	Правообладатель (правообладатели):	1.225	Каплун Александр Маркович 19.09.1997
	Сведения о возможности предоставления третьим лицам персональных данных физического лица:	1.225.1	данные отсутствуют
2	Вид, номер, дата и время государственной регистрации права:	2.225	Общая долевая собственность, 1565/49113 54-54-01/148/2013-603 19.04.2013 00:00:00
3	Сведения об осуществлении государственной регистрации сделки, права без необходимого в силу закона согласия третьего лица, органа:	3.225	данные отсутствуют
4	Ограничение прав и обременение объекта недвижимости:	не зарегистрировано	
1	Правообладатель (правообладатели):	1.226	Башмаков Андрей Анатольевич 10.08.1969
	Сведения о возможности предоставления третьим лицам персональных данных физического лица:	1.226.1	данные отсутствуют



ДОКУМЕНТ ПОДПИСАН  
ЭЛЕКТРОННОЙ ПОДПИСЬЮ

Сертификат: 00BV056B7401CB38D2B3576ACDC8425108

Владелец: ФЕДЕРАЛЬНАЯ СЛУЖБА ГОСУДАРСТВЕННОЙ  
РЕГИСТРАЦИИ, КАДАСТРА И КАРТОГРАФИИ  
Действителен: с 27.06.2023 по 19.09.2024

полное наименование должности

инициалы, фамилия

Земельный участок			
вид объекта недвижимости			
Лист № 86 раздела 2		Всего листов раздела 2: 100	Всего разделов: 8
Всего листов выписки: 172			
29.02.2024г. № КУВИ-001/2024-59601992			
Кадастровый номер:		54:35:031730:292	
2	Вид, номер, дата и время государственной регистрации права:	2.226	Общая долевая собственность, 172/49113 54-54-01/090/2013-680 29.03.2013 00:00:00
3	Сведения об осуществлении государственной регистрации сделки, права без необходимого в силу закона согласия третьего лица, органа:	3.226	данные отсутствуют
4	Ограничение прав и обременение объекта недвижимости:	не зарегистрировано	
1	Правообладатель (правообладатели):	1.227	Никулин Андрей Николаевич 01.05.1970
	Сведения о возможности предоставления третьим лицам персональных данных физического лица:	1.227. 1	данные отсутствуют
2	Вид, номер, дата и время государственной регистрации права:	2.227	Общая долевая собственность, 127/49113 54-54-01/632/2012-85 18.02.2013 00:00:00
3	Сведения об осуществлении государственной регистрации сделки, права без необходимого в силу закона согласия третьего лица, органа:	3.227	данные отсутствуют
4	Ограничение прав и обременение объекта недвижимости:	не зарегистрировано	
1	Правообладатель (правообладатели):	1.228	Титова Лидия Антоновна 01.12.1953
	Сведения о возможности предоставления третьим лицам персональных данных физического лица:	1.228. 1	данные отсутствуют
2	Вид, номер, дата и время государственной регистрации права:	2.228	Общая долевая собственность, 259/49113 54-54-01/632/2012-82 18.02.2013 00:00:00
3	Сведения об осуществлении государственной регистрации сделки, права без необходимого в силу закона согласия третьего лица, органа:	3.228	данные отсутствуют
4	Ограничение прав и обременение объекта недвижимости:	не зарегистрировано	
1	Правообладатель (правообладатели):	1.229	Карпова Ирина Юрьевна 27.02.1986
	Сведения о возможности предоставления третьим лицам персональных данных физического лица:	1.229. 1	данные отсутствуют
2	Вид, номер, дата и время государственной регистрации права:	2.229	Общая долевая собственность, 172/49113 54-54-01/613/2012-138 18.02.2013 00:00:00



ДОКУМЕНТ ПОДПИСАН  
ЭЛЕКТРОННОЙ ПОДПИСЬЮ

Сертификат: 00BV056B7401CB38D2B3576ACDC8425108

Владелец: ФЕДЕРАЛЬНАЯ СЛУЖБА ГОСУДАРСТВЕННОЙ  
РЕГИСТРАЦИИ, КАДАСТРА И КАРТОГРАФИИ  
Действителен: с 27.06.2023 по 19.09.2024

полное наименование должности

инициалы, фамилия

Земельный участок			
вид объекта недвижимости			
Лист № 87 раздела 2		Всего листов раздела 2: 100	Всего разделов: 8
Всего листов выписки: 172			
29.02.2024г. № КУВИ-001/2024-59601992			
Кадастровый номер:		54:35:031730:292	
3	Сведения об осуществлении государственной регистрации сделки, права без необходимого в силу закона согласия третьего лица, органа:	3.229	данные отсутствуют
4	Ограничение прав и обременение объекта недвижимости:	не зарегистрировано	
1	Правообладатель (правообладатели):	1.230	Смирнова Нина Михайловна 22.12.1974
	Сведения о возможности предоставления третьим лицам персональных данных физического лица:	1.230.1	данные отсутствуют
2	Вид, номер, дата и время государственной регистрации права:	2.230	Общая долевая собственность, 431/49113 54-54-01/614/2012-93 25.12.2012 00:00:00
3	Сведения об осуществлении государственной регистрации сделки, права без необходимого в силу закона согласия третьего лица, органа:	3.230	данные отсутствуют
4	Ограничение прав и обременение объекта недвижимости:	не зарегистрировано	
1	Правообладатель (правообладатели):	1.231	Общество с ограниченной ответственностью "Торговый пассаж", ИНН: 5406145454
	Сведения о возможности предоставления третьим лицам персональных данных физического лица:	1.231.1	данные отсутствуют
2	Вид, номер, дата и время государственной регистрации права:	2.231	Общая долевая собственность, 382/49113 54-54-01/614/2012-156 25.12.2012 00:00:00
3	Сведения об осуществлении государственной регистрации сделки, права без необходимого в силу закона согласия третьего лица, органа:	3.231	данные отсутствуют
4	Ограничение прав и обременение объекта недвижимости:	не зарегистрировано	
1	Правообладатель (правообладатели):	1.232	Романова Марина Геннадьевна 01.06.1967
	Сведения о возможности предоставления третьим лицам персональных данных физического лица:	1.232.1	данные отсутствуют
2	Вид, номер, дата и время государственной регистрации права:	2.232	Общая долевая собственность, 233/49113 54-54-01/563/2012-359 11.12.2012 00:00:00
3	Сведения об осуществлении государственной регистрации сделки, права без необходимого в силу закона согласия третьего лица, органа:	3.232	данные отсутствуют
4	Ограничение прав и обременение объекта недвижимости:		



ДОКУМЕНТ ПОДПИСАН  
ЭЛЕКТРОННОЙ ПОДПИСЬЮ

Сертификат: 00BV056B7401CB38D2B3576ACDC8425108

Владелец: ФЕДЕРАЛЬНАЯ СЛУЖБА ГОСУДАРСТВЕННОЙ  
РЕГИСТРАЦИИ, КАДАСТРА И КАРТОГРАФИИ  
Действителен: с 27.06.2023 по 19.09.2024

полное наименование должности

инициалы, фамилия

Земельный участок			
вид объекта недвижимости			
Лист № 88 раздела 2	Всего листов раздела 2: 100	Всего разделов: 8	Всего листов выписки: 172
29.02.2024г. № КУВИ-001/2024-59601992			
Кадастровый номер:		54:35:031730:292	
4.1	вид:	Запрещение регистрации	
	дата государственной регистрации:	25.08.2022 04:37:42	
	номер государственной регистрации:	54:35:031730:292-54/163/2022-443	
	срок, на который установлены ограничение прав и обременение объекта недвижимости:	Срок действия не установлен	
	лицо, в пользу которого установлены ограничение прав и обременение объекта недвижимости:	Не определено	
	сведения о возможности предоставления третьим лицам персональных данных физического лица	данные отсутствуют	
	основание государственной регистрации:	Постановление судебного пристава-исполнителя(Глушич Наталья Александровна) о запрете 83728/22/54003-ИП, № 375620166/5403, выдан 24.08.2022, ОСП по Заельцовскому району г. Новосибирск	
	сведения об осуществлении государственной регистрации сделки, права, ограничения права без необходимого в силу закона согласия третьего лица, органа:	данные отсутствуют	
	сведения об управляющем залогом и о договоре управления залогом, если такой договор заключен для управления ипотекой:	данные отсутствуют	
	сведения о депозитарии, который осуществляет хранение обездвиженной документарной закладной или электронной закладной:		
	ведения о внесении изменений или дополнений в регистрационную запись об ипотеке:		
4.2	вид:	Запрещение регистрации	
	дата государственной регистрации:	28.09.2020 09:44:12	
	номер государственной регистрации:	54:35:031730:292-54/163/2020-273	
	срок, на который установлены ограничение прав и обременение объекта недвижимости:	Срок действия с 28.09.2020 не определен	
	лицо, в пользу которого установлены ограничение прав и обременение объекта недвижимости:	Не определено	
	сведения о возможности предоставления третьим лицам персональных данных физического лица	данные отсутствуют	



ДОКУМЕНТ ПОДПИСАН  
ЭЛЕКТРОННОЙ ПОДПИСЬЮ

Сертификат: 00BV056B7401CB38D2B3576ACDC8425108

Владелец: ФЕДЕРАЛЬНАЯ СЛУЖБА ГОСУДАРСТВЕННОЙ  
РЕГИСТРАЦИИ, КАДАСТРА И КАРТОГРАФИИ  
Действителен: с 27.06.2023 по 19.09.2024

полное наименование должности

инициалы, фамилия

Земельный участок			
вид объекта недвижимости			
Лист № 89 раздела 2	Всего листов раздела 2: 100	Всего разделов: 8	Всего листов выписки: 172

29.02.2024г. № КУВИ-001/2024-59601992

Кадастровый номер: 54:35:031730:292

	основание государственной регистрации:	Постановление о запрете на совершение действий по регистрации (18681/20/54003-ИП), № 304933000/5403, выдан 25.09.2020, Отделение судебных приставов по Заельцовскому району г.Новосибирска
	сведения об осуществлении государственной регистрации сделки, права, ограничения права без необходимого в силу закона согласия третьего лица, органа:	данные отсутствуют
	сведения об управляющем залогом и о договоре управления залогом, если такой договор заключен для управления ипотекой:	данные отсутствуют
	сведения о депозитарии, который осуществляет хранение обездвиженной документарной закладной или электронной закладной:	
	ведения о внесении изменений или дополнений в регистрационную запись об ипотеке:	
4.3	вид:	Запрещение регистрации
	дата государственной регистрации:	28.09.2020 08:22:56
	номер государственной регистрации:	54:35:031730:292-54/163/2020-272
	срок, на который установлены ограничение прав и обременение объекта недвижимости:	Срок действия с 28.09.2020 не определен
	лицо, в пользу которого установлены ограничение прав и обременение объекта недвижимости:	Не определено
	сведения о возможности предоставления третьим лицам персональных данных физического лица	данные отсутствуют
	основание государственной регистрации:	Постановление о запрете на совершение действий по регистрации (18680/20/54003-ИП), № 304933001/5403, выдан 25.09.2020, Отделение судебных приставов по Заельцовскому району г.Новосибирска
	сведения об осуществлении государственной регистрации сделки, права, ограничения права без необходимого в силу закона согласия третьего лица, органа:	данные отсутствуют
	сведения об управляющем залогом и о договоре управления залогом, если такой договор заключен для управления ипотекой:	данные отсутствуют



ДОКУМЕНТ ПОДПИСАН  
ЭЛЕКТРОННОЙ ПОДПИСЬЮ

Сертификат: 00BV056B7401CB38D2B3576ACDC8425108

Владелец: ФЕДЕРАЛЬНАЯ СЛУЖБА ГОСУДАРСТВЕННОЙ  
РЕГИСТРАЦИИ, КАДАСТРА И КАРТОГРАФИИ  
Действителен: с 27.06.2023 по 19.09.2024

полное наименование должности

инициалы, фамилия

Земельный участок			
вид объекта недвижимости			
Лист № 90 раздела 2		Всего листов раздела 2: 100	Всего разделов: 8
29.02.2024г. № КУВИ-001/2024-59601992		Всего листов выписки: 172	
Кадастровый номер:		54:35:031730:292	
		сведения о депозитарии, который осуществляет хранение обездвиженной документарной закладной или электронной закладной:	
		ведения о внесении изменений или дополнений в регистрационную запись об ипотеке:	
4.4	вид:	Запрещение регистрации	
	дата государственной регистрации:	31.05.2017 14:50:23	
	номер государственной регистрации:	54:35:031730:292-54/001/2017-35	
	срок, на который установлены ограничение прав и обременение объекта недвижимости:	Срок действия с 31.05.2017	
	лицо, в пользу которого установлены ограничение прав и обременение объекта недвижимости:	данные о правообладателе отсутствуют	
	сведения о возможности предоставления третьим лицам персональных данных физического лица	данные отсутствуют	
	основание государственной регистрации:	Постановление о запрете на совершение действий по регистрации, вынесено судебным приставом-исполнителем ОСП по Заельцовскому району г.Новосибирска Соколовой М.А., № 169824767/5403, выдан 19.05.2017	
	сведения об осуществлении государственной регистрации сделки, права, ограничения права без необходимого в силу закона согласия третьего лица, органа:	данные отсутствуют	
	сведения об управляющем залогом и о договоре управления залогом, если такой договор заключен для управления ипотекой:	данные отсутствуют	
	сведения о депозитарии, который осуществляет хранение обездвиженной документарной закладной или электронной закладной:		
	ведения о внесении изменений или дополнений в регистрационную запись об ипотеке:		
1	Правообладатель (правообладатели):	1.233	Орешков Евгений Анатольевич 09.11.1964
	Сведения о возможности предоставления третьим лицам персональных данных физического лица:	1.233.1	данные отсутствуют



ДОКУМЕНТ ПОДПИСАН  
ЭЛЕКТРОННОЙ ПОДПИСЬЮ

Сертификат: 00BV056B7401CB38D2B3576ACDC8425108

Владелец: ФЕДЕРАЛЬНАЯ СЛУЖБА ГОСУДАРСТВЕННОЙ  
РЕГИСТРАЦИИ, КАДАСТРА И КАРТОГРАФИИ  
Действителен: с 27.06.2023 по 19.09.2024

полное наименование должности

инициалы, фамилия

Земельный участок			
вид объекта недвижимости			
Лист № 91 раздела 2		Всего листов раздела 2: 100	Всего разделов: 8
Всего листов выписки: 172			
29.02.2024г. № КУВИ-001/2024-59601992			
Кадастровый номер:		54:35:031730:292	
2	Вид, номер, дата и время государственной регистрации права:	2.233	Общая долевая собственность, 172/49113 54-54-01/542/2012-669 11.12.2012 00:00:00
3	Сведения об осуществлении государственной регистрации сделки, права без необходимого в силу закона согласия третьего лица, органа:	3.233	данные отсутствуют
4	Ограничение прав и обременение объекта недвижимости:	не зарегистрировано	
1	Правообладатель (правообладатели):	1.234	Лузан Дмитрий Петрович 07.05.1955
	Сведения о возможности предоставления третьим лицам персональных данных физического лица:	1.234.1	данные отсутствуют
2	Вид, номер, дата и время государственной регистрации права:	2.234	Общая долевая собственность, 198/49113 54-54-01/541/2012-807 11.12.2012 00:00:00
3	Сведения об осуществлении государственной регистрации сделки, права без необходимого в силу закона согласия третьего лица, органа:	3.234	данные отсутствуют
4	Ограничение прав и обременение объекта недвижимости:	не зарегистрировано	
1	Правообладатель (правообладатели):	1.235	Кудухов Олег Михайлович 11.03.1971
	Сведения о возможности предоставления третьим лицам персональных данных физического лица:	1.235.1	данные отсутствуют
2	Вид, номер, дата и время государственной регистрации права:	2.235	Общая долевая собственность, 207/49113 54-54-01/488/2012-709 26.10.2012 00:00:00
3	Сведения об осуществлении государственной регистрации сделки, права без необходимого в силу закона согласия третьего лица, органа:	3.235	данные отсутствуют
4	Ограничение прав и обременение объекта недвижимости:	не зарегистрировано	
1	Правообладатель (правообладатели):	1.236	Орешков Евгений Анатольевич 09.11.1964
	Сведения о возможности предоставления третьим лицам персональных данных физического лица:	1.236.1	данные отсутствуют
2	Вид, номер, дата и время государственной регистрации права:	2.236	Общая долевая собственность, 259/49113 54-54-01/451/2012-735 26.10.2012 00:00:00



ДОКУМЕНТ ПОДПИСАН  
ЭЛЕКТРОННОЙ ПОДПИСЬЮ

Сертификат: 00BV056B7401CB38D2B3576ACDC8425108

Владелец: ФЕДЕРАЛЬНАЯ СЛУЖБА ГОСУДАРСТВЕННОЙ  
РЕГИСТРАЦИИ, КАДАСТРА И КАРТОГРАФИИ  
Действителен: с 27.06.2023 по 19.09.2024

полное наименование должности

инициалы, фамилия

Земельный участок			
вид объекта недвижимости			
Лист № 92 раздела 2		Всего листов раздела 2: 100	Всего разделов: 8
Всего листов выписки: 172			
29.02.2024г. № КУВИ-001/2024-59601992			
Кадастровый номер:		54:35:031730:292	
3	Сведения об осуществлении государственной регистрации сделки, права без необходимого в силу закона согласия третьего лица, органа:	3.236	данные отсутствуют
4	Ограничение прав и обременение объекта недвижимости:	не зарегистрировано	
1	Правообладатель (правообладатели):	1.237	Рева Роман Юрьевич 16.04.1970
	Сведения о возможности предоставления третьим лицам персональных данных физического лица:	1.237.1	данные отсутствуют
2	Вид, номер, дата и время государственной регистрации права:	2.237	Общая долевая собственность, 207/49113 54-54-01/401/2012-267 04.09.2012 00:00:00
3	Сведения об осуществлении государственной регистрации сделки, права без необходимого в силу закона согласия третьего лица, органа:	3.237	данные отсутствуют
4	Ограничение прав и обременение объекта недвижимости:	не зарегистрировано	
1	Правообладатель (правообладатели):	1.238	Елизова Елена Чеславовна 25.08.1969
	Сведения о возможности предоставления третьим лицам персональных данных физического лица:	1.238.1	данные отсутствуют
2	Вид, номер, дата и время государственной регистрации права:	2.238	Общая долевая собственность, 172/49113 54-54-01/318/2012-689 04.09.2012 00:00:00
3	Сведения об осуществлении государственной регистрации сделки, права без необходимого в силу закона согласия третьего лица, органа:	3.238	данные отсутствуют
4	Ограничение прав и обременение объекта недвижимости:	не зарегистрировано	
1	Правообладатель (правообладатели):	1.239	Прохорова Вера Николаевна 15.02.1949
	Сведения о возможности предоставления третьим лицам персональных данных физического лица:	1.239.1	данные отсутствуют
2	Вид, номер, дата и время государственной регистрации права:	2.239	Общая долевая собственность, 169/49113 54-54-01/318/2012-687 27.08.2012 00:00:00
3	Сведения об осуществлении государственной регистрации сделки, права без необходимого в силу закона согласия третьего лица, органа:	3.239	данные отсутствуют
4	Ограничение прав и обременение объекта недвижимости:	не зарегистрировано	



ДОКУМЕНТ ПОДПИСАН  
ЭЛЕКТРОННОЙ ПОДПИСЬЮ

Сертификат: 00BV056B7401CB38D2B3576ACDC8425108

Владелец: ФЕДЕРАЛЬНАЯ СЛУЖБА ГОСУДАРСТВЕННОЙ  
РЕГИСТРАЦИИ, КАДАСТРА И КАРТОГРАФИИ  
Действителен: с 27.06.2023 по 19.09.2024

полное наименование должности

инициалы, фамилия



Земельный участок			
вид объекта недвижимости			
Лист № 93 раздела 2		Всего листов раздела 2: 100	Всего разделов: 8
29.02.2024г. № КУВИ-001/2024-59601992		Всего листов выписки: 172	
Кадастровый номер:		54:35:031730:292	
1	Правообладатель (правообладатели):	1.240	Рузанов Виталий Александрович 17.08.1968
	Сведения о возможности предоставления третьим лицам персональных данных физического лица:	1.240.1	данные отсутствуют
2	Вид, номер, дата и время государственной регистрации права:	2.240	Общая долевая собственность, 171/49113 54-54-01/318/2012-685 27.08.2012 00:00:00
3	Сведения об осуществлении государственной регистрации сделки, права без необходимого в силу закона согласия третьего лица, органа:	3.240	данные отсутствуют
4	Ограничение прав и обременение объекта недвижимости:	не зарегистрировано	
1	Правообладатель (правообладатели):	1.241	Гербинская Лидия Павловна 27.05.1948
	Сведения о возможности предоставления третьим лицам персональных данных физического лица:	1.241.1	данные отсутствуют
2	Вид, номер, дата и время государственной регистрации права:	2.241	Общая долевая собственность, 49/49113 54-54-01/401/2012-88 22.08.2012 00:00:00
3	Сведения об осуществлении государственной регистрации сделки, права без необходимого в силу закона согласия третьего лица, органа:	3.241	данные отсутствуют
4	Ограничение прав и обременение объекта недвижимости:	не зарегистрировано	
1	Правообладатель (правообладатели):	1.242	Пятков Евгений Валерьевич 19.10.1966
	Сведения о возможности предоставления третьим лицам персональных данных физического лица:	1.242.1	данные отсутствуют
2	Вид, номер, дата и время государственной регистрации права:	2.242	Общая долевая собственность, 181/49113 54-54-01/349/2012-50 19.07.2012 00:00:00
3	Сведения об осуществлении государственной регистрации сделки, права без необходимого в силу закона согласия третьего лица, органа:	3.242	данные отсутствуют
4	Ограничение прав и обременение объекта недвижимости:	не зарегистрировано	
1	Правообладатель (правообладатели):	1.243	Маяцкая Светлана Дмитриевна 11.07.1953
	Сведения о возможности предоставления третьим лицам персональных данных физического лица:	1.243.1	данные отсутствуют



ДОКУМЕНТ ПОДПИСАН  
ЭЛЕКТРОННОЙ ПОДПИСЬЮ

Сертификат: 00BВ056В7401СВ38D2В3576ACDC8425108

Владелец: ФЕДЕРАЛЬНАЯ СЛУЖБА ГОСУДАРСТВЕННОЙ  
РЕГИСТРАЦИИ, КАДАСТРА И КАРТОГРАФИИ  
Действителен: с 27.06.2023 по 19.09.2024

полное наименование должности

инициалы, фамилия

Земельный участок			
вид объекта недвижимости			
Лист № 94 раздела 2		Всего листов раздела 2: 100	Всего разделов: 8
29.02.2024г. № КУВИ-001/2024-59601992		Всего листов выписки: 172	
Кадастровый номер:		54:35:031730:292	
2	Вид, номер, дата и время государственной регистрации права:	2.243	Общая долевая собственность, 121/49113 54-54-01/340/2012-46 19.07.2012 00:00:00
3	Сведения об осуществлении государственной регистрации сделки, права без необходимого в силу закона согласия третьего лица, органа:	3.243	данные отсутствуют
4	Ограничение прав и обременение объекта недвижимости:	не зарегистрировано	
1	Правообладатель (правообладатели):	1.244	Чуманов Михаил Вениаминович 04.02.1972
	Сведения о возможности предоставления третьим лицам персональных данных физического лица:	1.244. 1	данные отсутствуют
2	Вид, номер, дата и время государственной регистрации права:	2.244	Общая долевая собственность, 176/49113 54-54-01/266/2012-515 18.07.2012 00:00:00
3	Сведения об осуществлении государственной регистрации сделки, права без необходимого в силу закона согласия третьего лица, органа:	3.244	данные отсутствуют
4	Ограничение прав и обременение объекта недвижимости:	не зарегистрировано	
1	Правообладатель (правообладатели):	1.245	Патракова Руфина Борисовна 14.08.1968
	Сведения о возможности предоставления третьим лицам персональных данных физического лица:	1.245. 1	данные отсутствуют
2	Вид, номер, дата и время государственной регистрации права:	2.245	Общая долевая собственность, 238/49113 54-54-01/242/2012-798 18.07.2012 00:00:00
3	Сведения об осуществлении государственной регистрации сделки, права без необходимого в силу закона согласия третьего лица, органа:	3.245	данные отсутствуют
4	Ограничение прав и обременение объекта недвижимости:	не зарегистрировано	
1	Правообладатель (правообладатели):	1.246	Пятков Евгений Валерьевич 19.10.1966
	Сведения о возможности предоставления третьим лицам персональных данных физического лица:	1.246. 1	данные отсутствуют
2	Вид, номер, дата и время государственной регистрации права:	2.246	Общая долевая собственность, 147/49113 54-54-01/671/2011-172 09.12.2011 00:00:00



ДОКУМЕНТ ПОДПИСАН  
ЭЛЕКТРОННОЙ ПОДПИСЬЮ

Сертификат: 00BV056B7401CB38D2B3576ACDC8425108

Владелец: ФЕДЕРАЛЬНАЯ СЛУЖБА ГОСУДАРСТВЕННОЙ  
РЕГИСТРАЦИИ, КАДАСТРА И КАРТОГРАФИИ  
Действителен: с 27.06.2023 по 19.09.2024

полное наименование должности

инициалы, фамилия

Земельный участок			
вид объекта недвижимости			
Лист № 95 раздела 2		Всего листов раздела 2: 100	
		Всего разделов: 8	
		Всего листов выписки: 172	
29.02.2024г. № КУВИ-001/2024-59601992			
Кадастровый номер:		54:35:031730:292	
3	Сведения об осуществлении государственной регистрации сделки, права без необходимого в силу закона согласия третьего лица, органа:	3.246	данные отсутствуют
4	Ограничение прав и обременение объекта недвижимости:	не зарегистрировано	
1	Правообладатель (правообладатели):	1.247	Цыганков Михаил Борисович 02.02.1973
	Сведения о возможности предоставления третьим лицам персональных данных физического лица:	1.247.1	данные отсутствуют
2	Вид, номер, дата и время государственной регистрации права:	2.247	Общая долевая собственность, 76/49113 54-54-01/655/2011-113 07.12.2011 00:00:00
3	Сведения об осуществлении государственной регистрации сделки, права без необходимого в силу закона согласия третьего лица, органа:	3.247	данные отсутствуют
4	Ограничение прав и обременение объекта недвижимости:	не зарегистрировано	
1	Правообладатель (правообладатели):	1.248	Цыганков Михаил Борисович 02.02.1973
	Сведения о возможности предоставления третьим лицам персональных данных физического лица:	1.248.1	данные отсутствуют
2	Вид, номер, дата и время государственной регистрации права:	2.248	Общая долевая собственность, 103/49113 54-54-01/655/2011-111 07.12.2011 00:00:00
3	Сведения об осуществлении государственной регистрации сделки, права без необходимого в силу закона согласия третьего лица, органа:	3.248	данные отсутствуют
4	Ограничение прав и обременение объекта недвижимости:	не зарегистрировано	
1	Правообладатель (правообладатели):	1.249	Цыганков Михаил Борисович 02.02.1973
	Сведения о возможности предоставления третьим лицам персональных данных физического лица:	1.249.1	данные отсутствуют
2	Вид, номер, дата и время государственной регистрации права:	2.249	Общая долевая собственность, 103/49113 54-54-01/655/2011-109 07.12.2011 00:00:00
3	Сведения об осуществлении государственной регистрации сделки, права без необходимого в силу закона согласия третьего лица, органа:	3.249	данные отсутствуют
4	Ограничение прав и обременение объекта недвижимости:	не зарегистрировано	



ДОКУМЕНТ ПОДПИСАН  
ЭЛЕКТРОННОЙ ПОДПИСЬЮ

Сертификат: 00BV056B7401CB38D2B3576ACDC8425108

Владелец: ФЕДЕРАЛЬНАЯ СЛУЖБА ГОСУДАРСТВЕННОЙ  
РЕГИСТРАЦИИ, КАДАСТРА И КАРТОГРАФИИ  
Действителен: с 27.06.2023 по 19.09.2024

полное наименование должности

инициалы, фамилия

Земельный участок			
вид объекта недвижимости			
Лист № 96 раздела 2		Всего листов раздела 2: 100	
		Всего разделов: 8	
		Всего листов выписки: 172	
29.02.2024г. № КУВИ-001/2024-59601992			
Кадастровый номер:		54:35:031730:292	
1	Правообладатель (правообладатели):	1.250	Блажко Наталья Владимировна 19.08.1961
	Сведения о возможности предоставления третьим лицам персональных данных физического лица:	1.250.1	данные отсутствуют
2	Вид, номер, дата и время государственной регистрации права:	2.250	Общая долевая собственность, 172/49113 54-54-01/603/2011-261 08.11.2011 00:00:00
3	Сведения об осуществлении государственной регистрации сделки, права без необходимого в силу закона согласия третьего лица, органа:	3.250	данные отсутствуют
4	Ограничение прав и обременение объекта недвижимости:	не зарегистрировано	
1	Правообладатель (правообладатели):	1.251	Блажко Валентина Владимировна 26.08.1966
	Сведения о возможности предоставления третьим лицам персональных данных физического лица:	1.251.1	данные отсутствуют
2	Вид, номер, дата и время государственной регистрации права:	2.251	Общая долевая собственность, 259/49113 54-54-01/600/2011-355 08.11.2011 00:00:00
3	Сведения об осуществлении государственной регистрации сделки, права без необходимого в силу закона согласия третьего лица, органа:	3.251	данные отсутствуют
4	Ограничение прав и обременение объекта недвижимости:	не зарегистрировано	
1	Правообладатель (правообладатели):	1.252	Пейлакова Ирина Николаевна 01.01.1963
	Сведения о возможности предоставления третьим лицам персональных данных физического лица:	1.252.1	данные отсутствуют
2	Вид, номер, дата и время государственной регистрации права:	2.252	Общая долевая собственность, 259/49113 54-54-01/473/2011-52 23.08.2011 00:00:00
3	Сведения об осуществлении государственной регистрации сделки, права без необходимого в силу закона согласия третьего лица, органа:	3.252	данные отсутствуют
4	Ограничение прав и обременение объекта недвижимости:	не зарегистрировано	
1	Правообладатель (правообладатели):	1.253	Остроушенко Ирина Васильевна 25.04.1961
	Сведения о возможности предоставления третьим лицам персональных данных физического лица:	1.253.1	данные отсутствуют



ДОКУМЕНТ ПОДПИСАН  
ЭЛЕКТРОННОЙ ПОДПИСЬЮ

Сертификат: 00BВ056В7401СВ38D2В3576ACDC8425108

Владелец: ФЕДЕРАЛЬНАЯ СЛУЖБА ГОСУДАРСТВЕННОЙ  
РЕГИСТРАЦИИ, КАДАСТРА И КАРТОГРАФИИ  
Действителен: с 27.06.2023 по 19.09.2024

полное наименование должности

инициалы, фамилия

Земельный участок			
вид объекта недвижимости			
Лист № 97 раздела 2		Всего листов раздела 2: 100	Всего разделов: 8
29.02.2024г. № КУВИ-001/2024-59601992		Всего листов выписки: 172	
Кадастровый номер:		54:35:031730:292	
2	Вид, номер, дата и время государственной регистрации права:	2.253	Общая долевая собственность, 172/49113 54-54-01/440/2011-294 15.08.2011 00:00:00
3	Сведения об осуществлении государственной регистрации сделки, права без необходимого в силу закона согласия третьего лица, органа:	3.253	данные отсутствуют
4	Ограничение прав и обременение объекта недвижимости:	не зарегистрировано	
1	Правообладатель (правообладатели):	1.254	Косова Олеся Владимировна 06.03.1973
	Сведения о возможности предоставления третьим лицам персональных данных физического лица:	1.254. 1	данные отсутствуют
2	Вид, номер, дата и время государственной регистрации права:	2.254	Общая долевая собственность, 310/49113 54-54-01/353/2011-581 12.07.2011 00:00:00
3	Сведения об осуществлении государственной регистрации сделки, права без необходимого в силу закона согласия третьего лица, органа:	3.254	данные отсутствуют
4	Ограничение прав и обременение объекта недвижимости:	не зарегистрировано	
1	Правообладатель (правообладатели):	1.255	Ванаг Ирина Глебовна 17.11.1953
	Сведения о возможности предоставления третьим лицам персональных данных физического лица:	1.255. 1	данные отсутствуют
2	Вид, номер, дата и время государственной регистрации права:	2.255	Общая долевая собственность, 225/49113 54-54-01/607/2010-163 18.11.2010 00:00:00
3	Сведения об осуществлении государственной регистрации сделки, права без необходимого в силу закона согласия третьего лица, органа:	3.255	данные отсутствуют
4	Ограничение прав и обременение объекта недвижимости:	не зарегистрировано	
1	Правообладатель (правообладатели):	1.256	Плотникова Валентина Ивановна 06.12.1951
	Сведения о возможности предоставления третьим лицам персональных данных физического лица:	1.256. 1	данные отсутствуют
2	Вид, номер, дата и время государственной регистрации права:	2.256	Общая долевая собственность, 129/49113 54-54-01/598/2010-131 08.11.2010 00:00:00



ДОКУМЕНТ ПОДПИСАН  
ЭЛЕКТРОННОЙ ПОДПИСЬЮ

Сертификат: 00BV056B7401CB38D2B3576ACDC8425108

Владелец: ФЕДЕРАЛЬНАЯ СЛУЖБА ГОСУДАРСТВЕННОЙ  
РЕГИСТРАЦИИ, КАДАСТРА И КАРТОГРАФИИ  
Действителен: с 27.06.2023 по 19.09.2024

полное наименование должности

инициалы, фамилия

Земельный участок			
вид объекта недвижимости			
Лист № 98 раздела 2		Всего листов раздела 2: 100	Всего разделов: 8
29.02.2024г. № КУВИ-001/2024-59601992		Всего листов выписки: 172	
Кадастровый номер:		54:35:031730:292	
3	Сведения об осуществлении государственной регистрации сделки, права без необходимого в силу закона согласия третьего лица, органа:	3.256	данные отсутствуют
4	Ограничение прав и обременение объекта недвижимости:	не зарегистрировано	
1	Правообладатель (правообладатели):	1.257	Коломиец Олег Васильевич 12.07.1968
	Сведения о возможности предоставления третьим лицам персональных данных физического лица:	1.257.1	данные отсутствуют
2	Вид, номер, дата и время государственной регистрации права:	2.257	Общая долевая собственность, 121/49113 54-54-01/337/2010-338 07.07.2010 00:00:00
3	Сведения об осуществлении государственной регистрации сделки, права без необходимого в силу закона согласия третьего лица, органа:	3.257	данные отсутствуют
4	Ограничение прав и обременение объекта недвижимости:	не зарегистрировано	
1	Правообладатель (правообладатели):	1.258	Савичев Виталий Валентинович 16.09.1962
	Сведения о возможности предоставления третьим лицам персональных данных физического лица:	1.258.1	данные отсутствуют
2	Вид, номер, дата и время государственной регистрации права:	2.258	Общая долевая собственность, 241/49113 54-54-01/301/2010-89 07.06.2010 00:00:00
3	Сведения об осуществлении государственной регистрации сделки, права без необходимого в силу закона согласия третьего лица, органа:	3.258	данные отсутствуют
4	Ограничение прав и обременение объекта недвижимости:	не зарегистрировано	
5	Договоры участия в долевом строительстве:	не зарегистрировано	
6	Заявленные в судебном порядке права требования:	данные отсутствуют	
7	Сведения о возможности предоставления третьим лицам персональных данных физического лица	данные отсутствуют	
8	Сведения о возражении в отношении зарегистрированного права:	данные отсутствуют	
9	Сведения о наличии решения об изъятии объекта недвижимости для государственных и муниципальных нужд:	данные отсутствуют	



ДОКУМЕНТ ПОДПИСАН  
ЭЛЕКТРОННОЙ ПОДПИСЬЮ

Сертификат: 00BV056B7401CB38D2B3576ACDC8425108

Владелец: ФЕДЕРАЛЬНАЯ СЛУЖБА ГОСУДАРСТВЕННОЙ  
РЕГИСТРАЦИИ, КАДАСТРА И КАРТОГРАФИИ  
Действителен: с 27.06.2023 по 19.09.2024

полное наименование должности

инициалы, фамилия



Земельный участок			
вид объекта недвижимости			
Лист № 100 раздела 2	Всего листов раздела 2: 100	Всего разделов: 8	Всего листов выписки: 172
29.02.2024г. № КУВИ-001/2024-59601992			
Кадастровый номер:		54:35:031730:292	
11	Сведения о невозможности государственной регистрации перехода, прекращения, ограничения права на земельный участок из земель сельскохозяйственного назначения:	данные отсутствуют	

полное наименование должности	 ДОКУМЕНТ ПОДПИСАН ЭЛЕКТРОННОЙ ПОДПИСЬЮ Сертификат: 00BV056B7401CB38D2B3576ACDC8425108 Владелец: ФЕДЕРАЛЬНАЯ СЛУЖБА ГОСУДАРСТВЕННОЙ РЕГИСТРАЦИИ, КАДАСТРА И КАРТОГРАФИИ Действителен: с 27.06.2023 по 19.09.2024	инициалы, фамилия



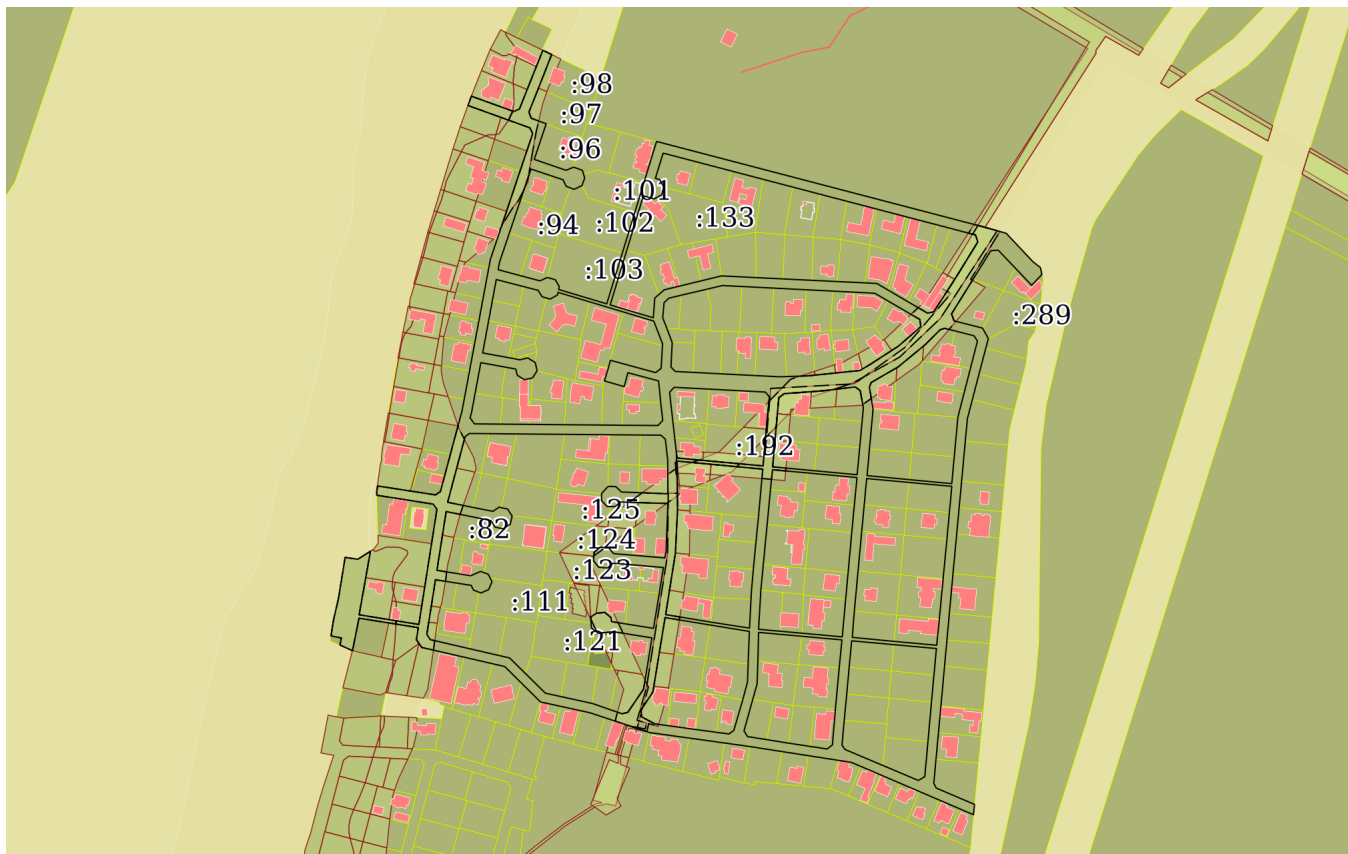
## Вид объекта недвижимости

Всего листов выписки: 172

Кадастровый номер:

54:35:031730:292

План (чертеж, схема) земельного участка



Масштаб 1:7000

**Условные обозначения:**



ДОКУМЕНТ ПОДПИСАН  
ЭЛЕКТРОННОЙ ПОДПИСЬЮ

Сертификат: 00BB056B7401CB38D2B3576ACDC8425108

Владелец: ФЕДЕРАЛЬНАЯ СЛУЖБА ГОСУДАРСТВЕННОЙ  
РЕГИСТРАЦИИ, КАДАСТРА И КАРТОГРАФИИ  
Действителен: с 27.06.2023 по 19.09.2024

полное наименование должности

инициалы, фамилия

Выписка из Единого государственного реестра недвижимости об объекте недвижимости  
Описание местоположения земельного участка

Земельный участок			
вид объекта недвижимости			
Лист № 1 раздела 3.1	Всего листов раздела 3.1: 30	Всего разделов: 8	Всего листов выписки: 172
29.02.2024г. № КУВИ-001/2024-59601992			
Кадастровый номер:		54:35:031730:292	

Описание местоположения границ земельного участка							
№ п/п	Номер точки		Дирекционный угол	Горизонтальное проложение, м	Описание закрепления на местности	Кадастровые номера смежных участков	Сведения об адресах правообладателей смежных земельных участков
	начальн ая	конечн ая					
1	2	3	4	5	6	7	8
1	1.1.1	1.1.2	12°54.8´	22.02	данные отсутствуют	данные отсутствуют	данные отсутствуют
2	1.1.2	1.1.3	9°12.7´	38.73	данные отсутствуют	данные отсутствуют	данные отсутствуют
3	1.1.3	1.1.4	98°13.9´	12.01	данные отсутствуют	данные отсутствуют	данные отсутствуют
4	1.1.4	1.1.5	57°35.5´	14.01	данные отсутствуют	данные отсутствуют	данные отсутствуют
5	1.1.5	1.1.6	189°59.4´	25.19	данные отсутствуют	54:35:031730:1172	адрес отсутствует
6	1.1.6	1.1.7	190°7.7´	35.37	данные отсутствуют	54:35:031730:494	maxmed@ngs.ru, г. Новосибирск, ул. Писарева, дом 82, кв 178
7	1.1.7	1.1.8	99°11.2´	28.43	данные отсутствуют	54:35:031730:494	maxmed@ngs.ru, г. Новосибирск, ул. Писарева, дом 82, кв 178
8	1.1.8	1.1.9	99°12.8´	28.29	данные отсутствуют	54:35:031730:643	г. Новосибирск, ул. Урицкого, дом 17, кв. 39
9	1.1.9	1.1.10	8°57.2´	35.59	данные отсутствуют	данные отсутствуют	данные отсутствуют
10	1.1.10	1.1.11	8°57.8´	41.14	данные отсутствуют	54:35:031730:1172	адрес отсутствует
11	1.1.10	1.1.10			данные отсутствуют	54:35:031730:644	г. Новосибирск, ул. Урицкого, дом 17, кв. 39
12	1.1.11	1.1.12	8°56.5´	32.62	данные отсутствуют	54:35:031730:483	адрес отсутствует
13	1.1.12	1.1.13	324°25.1´	6.05	данные отсутствуют	54:35:031730:483	адрес отсутствует
14	1.1.13	1.1.14	278°55.6´	23.2	данные отсутствуют	54:35:031730:483	адрес отсутствует
15	1.1.14	1.1.15	278°56.0´	30.33	данные отсутствуют	54:35:031730:484	адрес отсутствует
16	1.1.15	1.1.16	358°11.2´	3.16	данные отсутствуют	данные отсутствуют	данные отсутствуют
17	1.1.16	1.1.17	7°34.9´	5.61	данные отсутствуют	данные отсутствуют	данные отсутствуют
18	1.1.17	1.1.18	98°45.4´	31.13	данные отсутствуют	54:35:031730:490	г. Новосибирск, просп. Димитрова, дом 3, кв 13
19	1.1.18	1.1.19	98°48.2´	23.85	данные отсутствуют	данные отсутствуют	данные отсутствуют
20	1.1.18	1.1.18			данные отсутствуют	54:35:031730:703	г. Новосибирск, просп. Димитрова, дом 3, кв 13

полное наименование должности	 ДОКУМЕНТ ПОДПИСАН ЭЛЕКТРОННОЙ ПОДПИСЬЮ Сертификат: 00BВ056В7401СВ38D2В3576ACDC8425108 Владелец: ФЕДЕРАЛЬНАЯ СЛУЖБА ГОСУДАРСТВЕННОЙ РЕГИСТРАЦИИ, КАДАСТРА И КАРТОГРАФИИ Действителен: с 27.06.2023 по 19.09.2024	инициалы, фамилия

Земельный участок							
вид объекта недвижимости							
Лист № 2 раздела 3.1			Всего листов раздела 3.1: 30			Всего разделов: 8	Всего листов выписки: 172
29.02.2024г. № КУВИ-001/2024-59601992							
Кадастровый номер:				54:35:031730:292			
1	2	3	4	5	6	7	8
21	1.1.19	1.1.20	56°39.2`	5.57	данные отсутствуют	54:35:031730:702	8903902@rambler.ru, обл. Новосибирская, г. Новосибирск, ул. Бориса Богаткова, д. 266/2, кв. 31
22	1.1.20	1.1.21	14°59.0`	36.09	данные отсутствуют	данные отсутствуют	данные отсутствуют
23	1.1.21	1.1.22	14°57.2`	18.33	данные отсутствуют	54:35:031730:675	г. Новосибирск, ул. Кропоткина, дом 261/1, кв. 86
24	1.1.21	1.1.21			данные отсутствуют	54:35:031730:618	г. Новосибирск, Селезнева, дом 24, кв. 17
25	1.1.22	1.1.23	15°0.5`	24.02	данные отсутствуют	данные отсутствуют	данные отсутствуют
26	1.1.23	1.1.24	10°38.2`	10.84	данные отсутствуют	54:35:031730:673	Новосибирская обл., г. Новосибирск, ул. Кропоткина, дом 261/1, кв 86
27	1.1.24	1.1.25	10°34.9`	27.17	данные отсутствуют	54:35:031730:449	notalius@list.ru, г. Новосибирск, ул. Советская, дом 8, кв 11
28	1.1.25	1.1.26	10°36.4`	27.16	данные отсутствуют	54:35:031730:448	г. Новосибирск, ул. Вокзальная магистраль, дом 6/1, кв 57
29	1.1.26	1.1.27	10°35.0`	21.02	данные отсутствуют	54:35:031730:467	Новосибирская область, город Новосибирск, улица Кавалерийская, дом 9, квартира 51;  Новосибирская область, г. Новосибирск, ул. Кавалерийская, д. 9, кв. 51
30	1.1.27	1.1.28	10°34.8`	21.08	данные отсутствуют	54:35:031730:469	адрес отсутствует
31	1.1.28	1.1.29	10°35.2`	37.23	данные отсутствуют	данные отсутствуют	данные отсутствуют
32	1.1.28	1.1.28			данные отсутствуют	54:35:031730:656	г. Новосибирск, ул. Немировича-Данченко, дом 169, кв 92
33	1.1.29	1.1.30	18°32.1`	9.03	данные отсутствуют	54:35:031730:657	г. Новосибирск, ул. 1905 года, дом 85/2, кв 120
34	1.1.30	1.1.31	18°35.9`	38.69	данные отсутствуют	данные отсутствуют	данные отсутствуют
35	1.1.31	1.1.32	18°31.9`	39.61	данные отсутствуют	54:35:031730:497	г. Новосибирск, ул. Крестьянская, дом 42
36	1.1.31	1.1.31			данные отсутствуют	54:35:031730:861	г. Новосибирск, ул. Некрасова, дом 35, кв 36
37	1.1.32	1.1.33	18°38.9`	37.34	данные отсутствуют	данные отсутствуют	данные отсутствуют
38	1.1.32	1.1.32			данные отсутствуют	54:35:031730:476	Кемеровская обл, г. Кемерово, пр-кт. Ленина, д. 150, к. 6, кв. 17
39	1.1.33	1.1.34	334°37.3`	6.04	данные отсутствуют	54:35:031730:475	г. Новосибирск, ул. Котовского, дом 15, кв. 5
40	1.1.34	1.1.35	289°50.6`	61.78	данные отсутствуют	данные отсутствуют	данные отсутствуют
41	1.1.35	1.1.36	19°57.1`	9.32	данные отсутствуют	данные отсутствуют	данные отсутствуют



ДОКУМЕНТ ПОДПИСАН  
ЭЛЕКТРОННОЙ ПОДПИСЬЮ

Сертификат: 00BV056B7401CB38D2B3576ACDC8425108

Владелец: ФЕДЕРАЛЬНАЯ СЛУЖБА ГОСУДАРСТВЕННОЙ  
РЕГИСТРАЦИИ, КАДАСТРА И КАРТОГРАФИИ  
Действителен: с 27.06.2023 по 19.09.2024

полное наименование должности

инициалы, фамилия

Земельный участок							
вид объекта недвижимости							
Лист № 3 раздела 3.1			Всего листов раздела 3.1: 30			Всего разделов: 8	Всего листов выписки: 172
29.02.2024г. № КУВИ-001/2024-59601992							
Кадастровый номер:				54:35:031730:292			
1	2	3	4	5	6	7	8
42	1.1.35	1.1.35			данные отсутствуют	54:35:031730:473	630099, Новосибирская обл, г. Новосибирск, ул. Щетинкина, д. 66, кв. 10
43	1.1.36	1.1.37	109°53.6`	42.26	данные отсутствуют	54:35:031730:458	г. Новосибирск, Вокзальная магистраль, дом 18, кв. 40
44	1.1.37	1.1.38	66°5.8`	5.87	данные отсутствуют	54:35:031730:458	г. Новосибирск, Вокзальная магистраль, дом 18, кв. 40
45	1.1.38	1.1.39	21°41.3`	19.73	данные отсутствуют	54:35:031730:458	г. Новосибирск, Вокзальная магистраль, дом 18, кв. 40
46	1.1.39	1.1.40	21°40.6`	23.04	данные отсутствуют	54:35:031730:807	Новосибирская обл., г. Новосибирск, ул. В. Высоцкого, дом 3, кв 206;  kuksenko-v@mail.ru, Новосибирская обл., г. Новосибирск, ул. В. Высоцкого, дом 3, кв 206
47	1.1.40	1.1.41	21°50.0`	16.54	данные отсутствуют	54:35:031730:808	Mev9133743300@yandex.ru
48	1.1.41	1.1.42	115°47.1`	9.2	данные отсутствуют	данные отсутствуют	данные отсутствуют
49	1.1.42	1.1.43	201°24.5`	33.78	данные отсутствуют	54:35:031730:98	Новосибирская обл., г. Новосибирск, ул. В. Высоцкого, дом 3, кв 206;  kuksenko-v@mail.ru, Новосибирская обл., г. Новосибирск, ул. В. Высоцкого, дом 3, кв 206
50	1.1.43	1.1.44	201°44.7`	24.37	данные отсутствуют	54:35:031730:97	Россия, Новосибирская обл., Новосибирский район, рп. Краснообск, дом 217, кв 58; Россия, Новосибирская обл., Новосибирский район, р. пос. Краснообск, дом 217, кв 58
51	1.1.44	1.1.45	158°38.9`	6.15	данные отсутствуют	54:35:031730:97	Россия, Новосибирская обл., Новосибирский район, рп. Краснообск, дом 217, кв 58; Россия, Новосибирская обл., Новосибирский район, р. пос. Краснообск, дом 217, кв 58
52	1.1.45	1.1.46	110°18.5`	14.9	данные отсутствуют	54:35:031730:97	Россия, Новосибирская обл., Новосибирский район, рп. Краснообск, дом 217, кв 58; Россия, Новосибирская обл., Новосибирский район, р. пос. Краснообск, дом 217, кв 58



ДОКУМЕНТ ПОДПИСАН  
ЭЛЕКТРОННОЙ ПОДПИСЬЮ

Сертификат: 00BV056B7401CB38D2B3576ACDC8425108

Владелец: ФЕДЕРАЛЬНАЯ СЛУЖБА ГОСУДАРСТВЕННОЙ  
РЕГИСТРАЦИИ, КАДАСТРА И КАРТОГРАФИИ  
Действителен: с 27.06.2023 по 19.09.2024

полное наименование должности

инициалы, фамилия

Земельный участок							
вид объекта недвижимости							
Лист № 4 раздела 3.1			Всего листов раздела 3.1: 30			Всего разделов: 8	Всего листов выписки: 172
29.02.2024г. № КУВИ-001/2024-59601992							
Кадастровый номер:				54:35:031730:292			
53	1.1.46	1.1.47	198°33.5`	35.25	данные отсутствуют	54:35:031730:96	Россия, Новосибирская обл., г. Новосибирск, Центральный район, ул. Семьи Шамшиных, дом 12, кв 256
54	1.1.47	1.1.48	108°56.5`	31.52	данные отсутствуют	54:35:031730:96	Россия, Новосибирская обл., г. Новосибирск, Центральный район, ул. Семьи Шамшиных, дом 12, кв 256
55	1.1.48	1.1.49	67°52.3`	7.8	данные отсутствуют	54:35:031730:96	Россия, Новосибирская обл., г. Новосибирск, Центральный район, ул. Семьи Шамшиных, дом 12, кв 256
56	1.1.49	1.1.50	110°16.2`	8.69	данные отсутствуют	54:35:031730:99	Новосибирская обл, г. Новосибирск, ул. Воинская, д. 110, кв. 103
57	1.1.50	1.1.51	162°59.8`	3.42	данные отсутствуют	54:35:031730:99	Новосибирская обл, г. Новосибирск, ул. Воинская, д. 110, кв. 103
58	1.1.51	1.1.52	163°12.4`	4.08	данные отсутствуют	54:35:031730:101	г. Новосибирск, Заельцовский район, просп. Красный, дом 99, кв 75; г. Новосибирск, Красный проспект, дом 99, кв 75
59	1.1.52	1.1.53	199°49.6`	7.55	данные отсутствуют	54:35:031730:101	г. Новосибирск, Заельцовский район, просп. Красный, дом 99, кв 75; г. Новосибирск, Красный проспект, дом 99, кв 75
60	1.1.53	1.1.54	244°27.2`	8.3	данные отсутствуют	54:35:031730:102	Алтайский кр., г. Барнаул, ул. Попова, дом 91, кв 36
61	1.1.54	1.1.55	291°38.2`	3.85	данные отсутствуют	54:35:031730:102	Алтайский кр., г. Барнаул, ул. Попова, дом 91, кв 36
62	1.1.55	1.1.56	292°3.5`	4.15	данные отсутствуют	54:35:031730:486	г. Новосибирск, ул. Кропоткина, дом 261/1, кв. 109
63	1.1.56	1.1.57	335°3.1`	6.66	данные отсутствуют	54:35:031730:486	г. Новосибирск, ул. Кропоткина, дом 261/1, кв. 109
64	1.1.57	1.1.58	288°26.1`	11.29	данные отсутствуют	54:35:031730:486	г. Новосибирск, ул. Кропоткина, дом 261/1, кв. 109
65	1.1.58	1.1.59	288°26.6`	20.51	данные отсутствуют	54:35:031730:485	г. Новосибирск, ул. Кропоткина, дом 261/1, кв. 109
66	1.1.59	1.1.60	198°37.9`	30.55	данные отсутствуют	54:35:031730:485	г. Новосибирск, ул. Кропоткина, дом 261/1, кв. 109
67	1.1.60	1.1.61	198°37.1`	32.51	данные отсутствуют	54:35:031730:94	адрес отсутствует
68	1.1.61	1.1.62	198°38.3`	29.29	данные отсутствуют	54:35:031730:92	город Новосибирск, улица Котовского, д.10/1, кв.4; Natalya.fd@gmail.com, г. Новосибирск, ул. Котовского, дом 10/1, кв 4
69	1.1.62	1.1.63	189°55.7`	7.08	данные отсутствуют	54:35:031730:92	город Новосибирск, улица Котовского, д.10/1, кв.4; Natalya.fd@gmail.com, г. Новосибирск, ул. Котовского, дом 10/1, кв 4



ДОКУМЕНТ ПОДПИСАН  
ЭЛЕКТРОННОЙ ПОДПИСЬЮ

Сертификат: 00BV056B7401CB38D2B3576ACDC8425108

Владелец: ФЕДЕРАЛЬНАЯ СЛУЖБА ГОСУДАРСТВЕННОЙ  
РЕГИСТРАЦИИ, КАДАСТРА И КАРТОГРАФИИ  
Действителен: с 27.06.2023 по 19.09.2024

полное наименование должности

инициалы, фамилия

Земельный участок							
вид объекта недвижимости							
Лист № 5 раздела 3.1			Всего листов раздела 3.1: 30			Всего разделов: 8	
Всего листов выписки: 172							
29.02.2024г. № КУВИ-001/2024-59601992							
Кадастровый номер:				54:35:031730:292			
1	2	3	4	5	6	7	8
70	1.1.63	1.1.64	105°0.9`	21.58	данные отсутствуют	54:35:031730:92	город Новосибирск, улица Котовского, д.10/1, кв.4; Natalya.fd@gmail.com, г. Новосибирск, ул. Котовского, дом 10/1, кв 4
71	1.1.64	1.1.65	104°51.8`	18.99	данные отсутствуют	54:35:031730:93	город Новосибирск, улица Котовского, д.10/1, кв.4; Natalya.fd@gmail.com, г. Новосибирск, ул. Котовского, дом 10/1, кв 4
72	1.1.65	1.1.66	65°23.6`	7.59	данные отсутствуют	54:35:031730:93	город Новосибирск, улица Котовского, д.10/1, кв.4; Natalya.fd@gmail.com, г. Новосибирск, ул. Котовского, дом 10/1, кв 4
73	1.1.66	1.1.67	105°26.2`	7.74	данные отсутствуют	54:35:031730:103	arsen0857@mail.ru
74	1.1.67	1.1.68	149°43.0`	7.52	данные отсутствуют	54:35:031730:103	arsen0857@mail.ru
75	1.1.68	1.1.69	192°31.7`	2.77	данные отсутствуют	54:35:031730:103	arsen0857@mail.ru
76	1.1.69	1.1.70	106°40.3`	47.06	данные отсутствуют	54:35:031730:103	arsen0857@mail.ru
77	1.1.70	1.1.71	17°2.8`	49.57	данные отсутствуют	54:35:031730:103	arsen0857@mail.ru
78	1.1.71	1.1.72	17°4.0`	40.11	данные отсутствуют	54:35:031730:102	Алтайский кр., г. Барнаул, ул. Попова, дом 91, кв 36
79	1.1.72	1.1.73	17°1.9`	29.29	данные отсутствуют	54:35:031730:101	г. Новосибирск, Заельцовский район, просп. Красный, дом 99, кв 75; г. Новосибирск, Красный проспект, дом 99, кв 75
80	1.1.73	1.1.74	17°3.9`	40.48	данные отсутствуют	54:35:031730:100	город Новосибирск, Вокзальная магистраль, д.5, кв.225
81	1.1.74	1.1.75	104°39.3`	318.53	данные отсутствуют	54:35:031730:2	г. Новосибирск, ул. Коммунистическая, дом 49; адрес отсутствует
82	1.1.75	1.1.76	105°43.2`	20.63	данные отсутствуют	данные отсутствуют	данные отсутствуют
83	1.1.76	1.1.77	136°44.3`	36.84	данные отсутствуют	данные отсутствуют	данные отсутствуют
84	1.1.77	1.1.78	127°39.8`	8.53	данные отсутствуют	данные отсутствуют	данные отсутствуют
85	1.1.78	1.1.79	166°34.8`	6.76	данные отсутствуют	данные отсутствуют	данные отсутствуют
86	1.1.79	1.1.80	223°24.8`	14.06	данные отсутствуют	54:35:031730:639	г. Новосибирск, ул. Кирова, дом 44/2, кв 37
87	1.1.80	1.1.81	316°23.3`	45.49	данные отсутствуют	данные отсутствуют	данные отсутствуют
88	1.1.81	1.1.82	266°5.5`	6.9	данные отсутствуют	54:35:031730:640	Россия, Новосибирская обл., г. Новосибирск, просп. Красный, дом 159, кв 28
89	1.1.82	1.1.83	211°54.4`	31.18	данные отсутствуют	54:35:031730:640	Россия, Новосибирская обл., г. Новосибирск, просп. Красный, дом 159, кв 28



ДОКУМЕНТ ПОДПИСАН  
ЭЛЕКТРОННОЙ ПОДПИСЬЮ

Сертификат: 00BV056B7401CB38D2B3576ACDC8425108

Владелец: ФЕДЕРАЛЬНАЯ СЛУЖБА ГОСУДАРСТВЕННОЙ  
РЕГИСТРАЦИИ, КАДАСТРА И КАРТОГРАФИИ  
Действителен: с 27.06.2023 по 19.09.2024

полное наименование должности

инициалы, фамилия

Земельный участок							
вид объекта недвижимости							
Лист № 6 раздела 3.1			Всего листов раздела 3.1: 30			Всего разделов: 8	
Всего листов выписки: 172							
29.02.2024г. № КУВИ-001/2024-59601992							
Кадастровый номер:				54:35:031730:292			
1	2	3	4	5	6	7	8
90	1.1.83	1.1.84	211°54.6`	38.65	данные отсутствуют	54:35:031730:290	Новосибирская обл., г. Новосибирск, ул. Титова, дом 10, кв 26
91	1.1.84	1.1.85	160°2.3`	7	данные отсутствуют	54:35:031730:290	Новосибирская обл., г. Новосибирск, ул. Титова, дом 10, кв 26
92	1.1.85	1.1.86	104°14.6`	27.47	данные отсутствуют	54:35:031730:290	Новосибирская обл., г. Новосибирск, ул. Титова, дом 10, кв 26
93	1.1.86	1.1.87	150°33.5`	11.23	данные отсутствуют	54:35:031730:289	Новосибирская обл., г. Новосибирск, ул. Титова, дом 10, кв 26
94	1.1.87	1.1.88	194°40.0`	9.04	данные отсутствуют	54:35:031730:288	обл. Свердловская, г. Екатеринбург, ул. Машинная, д. 31Б, кв. 249;  обл. Новосибирская, г. Новосибирск, ул. Дуси Ковальчук, д. 65, кв. 103
95	1.1.88	1.1.89	194°44.3`	25.12	данные отсутствуют	54:35:031730:287	г. Новосибирск, ул. Богдана Хмельницкого, д. 63, кв. 70
96	1.1.89	1.1.90	194°35.8`	24.8	данные отсутствуют	54:35:031730:286	632640, обл. Новосибирская, р-н. Коченевский, рп. Коченево, ул. Пушкина, д. 38, кв. 2
97	1.1.90	1.1.91	194°34.1`	18.76	данные отсутствуют	54:35:031730:285	632640, обл. Новосибирская, р-н. Коченевский, рп. Коченево, ул. Пушкина, д. 38, кв. 2
98	1.1.91	1.1.92	185°19.5`	21.44	данные отсутствуют	54:35:031730:285	632640, обл. Новосибирская, р-н. Коченевский, рп. Коченево, ул. Пушкина, д. 38, кв. 2
99	1.1.92	1.1.93	185°14.8`	37.29	данные отсутствуют	54:35:031730:284	г. Новосибирск, ул. Балакирева, дом 1, кв. 46
100	1.1.93	1.1.94	185°20.6`	24.91	данные отсутствуют	54:35:031730:283	Российская Федерация, Новосибирская обл., г. Новосибирск, Центральный район, ул. Романова, дом 39, кв. 129
101	1.1.94	1.1.95	185°16.8`	24.89	данные отсутствуют	54:35:031730:282	Российская Федерация, Новосибирская обл., г. Новосибирск, Центральный район, ул. Романова, дом 39, кв. 129
102	1.1.95	1.1.96	185°20.5`	37.28	данные отсутствуют	54:35:031730:281	Российская Федерация, Новосибирская обл., г. Новосибирск, Центральный район, ул. Романова, дом 39, кв. 129
103	1.1.96	1.1.97	185°14.2`	37.48	данные отсутствуют	54:35:031730:280	город Новосибирск, улица Щетинкина, д.34, кв. 6



ДОКУМЕНТ ПОДПИСАН  
ЭЛЕКТРОННОЙ ПОДПИСЬЮ

Сертификат: 00BV056B7401CB38D2B3576ACDC8425108

Владелец: ФЕДЕРАЛЬНАЯ СЛУЖБА ГОСУДАРСТВЕННОЙ  
РЕГИСТРАЦИИ, КАДАСТРА И КАРТОГРАФИИ  
Действителен: с 27.06.2023 по 19.09.2024

полное наименование должности

инициалы, фамилия



Земельный участок							
вид объекта недвижимости							
Лист № 7 раздела 3.1			Всего листов раздела 3.1: 30			Всего разделов: 8	
Всего листов выписки: 172							
29.02.2024г. № КУВИ-001/2024-59601992							
Кадастровый номер:				54:35:031730:292			
1	2	3	4	5	6	7	8
104	1.1.97	1.1.98	185°10.2`	25.08	данные отсутствуют	54:35:031730:279	город Новосибирск, улица Щетинкина, д.34, кв.6
105	1.1.98	1.1.99	185°14.5`	24.74	данные отсутствуют	54:35:031730:278	город Новосибирск, улица Щетинкина, д.34, кв.6
106	1.1.99	1.1.100	185°11.3`	37.49	данные отсутствуют	54:35:031730:277	город Новосибирск, улица Щетинкина, д.34, кв.6
107	1.1.100	1.1.101	185°18.5`	25.08	данные отсутствуют	54:35:031730:276	630028, Новосибирская обл., г. Новосибирск, ул. Высокогорная, д. 54/4, кв. А;  Новосибирская обл., г. Новосибирск, ул. 9-го Ноября, д. 95, кв. 187
108	1.1.101	1.1.102	185°15.5`	25.1	данные отсутствуют	54:35:031730:275	Россия, Новосибирская обл., г. Новосибирск, ул. Селезнева, дом 33, кв 157
109	1.1.102	1.1.103	185°18.3`	22.93	данные отсутствуют	54:35:031730:274	630009, обл Новосибирская, г Новосибирск, р-н Октябрьский, ул Большевицкая, д 98, кв 124;  630009, обл Новосибирская, г Новосибирск, р-н Октябрьский, ул Большевицкая, д 98, кв 124
110	1.1.103	1.1.104	152°37.6`	5.07	данные отсутствуют	54:35:031730:274	630009, обл Новосибирская, г Новосибирск, р-н Октябрьский, ул Большевицкая, д 98, кв 124;  630009, обл Новосибирская, г Новосибирск, р-н Октябрьский, ул Большевицкая, д 98, кв 124
111	1.1.104	1.1.105	113°8.5`	39.01	данные отсутствуют	54:35:031730:274	630009, обл Новосибирская, г Новосибирск, р-н Октябрьский, ул Большевицкая, д 98, кв 124;  630009, обл Новосибирская, г Новосибирск, р-н Октябрьский, ул Большевицкая, д 98, кв 124
112	1.1.105	1.1.106	185°17.7`	9.75	данные отсутствуют	данные отсутствуют	данные отсутствуют
113	1.1.106	1.1.107	293°11.3`	14.81	данные отсутствуют	54:35:031730:273	г. Новосибирск, ул. В. Высоцкого, дом 33, кв 1;  Новосибирская обл., г. Новосибирск, Центральный район, ул. Орджоникидзе, дом 47, кв 200
114	1.1.107	1.1.108	293°12.8`	20.19	данные отсутствуют	54:35:031730:272	notalius@list.ru, Новосибирская обл., г. Новосибирск, ул. Урицкого, дом 21, кв 20
115	1.1.108	1.1.109	293°14.2`	20.1	данные отсутствуют	54:35:031730:271	г. Новосибирск, Красный проспект, дом 232/1, кв. 118



ДОКУМЕНТ ПОДПИСАН  
ЭЛЕКТРОННОЙ ПОДПИСЬЮ

Сертификат: 00BV056B7401CB38D2B3576ACDC8425108

Владелец: ФЕДЕРАЛЬНАЯ СЛУЖБА ГОСУДАРСТВЕННОЙ  
РЕГИСТРАЦИИ, КАДАСТРА И КАРТОГРАФИИ  
Действителен: с 27.06.2023 по 19.09.2024

полное наименование должности

инициалы, фамилия



Земельный участок							
вид объекта недвижимости							
Лист № 8 раздела 3.1			Всего листов раздела 3.1: 30			Всего разделов: 8	
Всего листов выписки: 172							
29.02.2024г. № КУВИ-001/2024-59601992							
Кадастровый номер:				54:35:031730:292			
1	2	3	4	5	6	7	8
116	1.1.109	1.1.110	293°14.8`	20.17	данные отсутствуют	54:35:031730:270	Новосибирская обл., Купинский район, г. Купино, ул. Ленина, дом 706
117	1.1.110	1.1.111	293°12.6`	19.64	данные отсутствуют	54:35:031730:269	evseeva.home@yandex.ru;  alimoven@mail.ru
118	1.1.111	1.1.112	293°13.7`	19.9	данные отсутствуют	54:35:031730:268	rennert@rambler.ru, г. Новосибирск, ул. Фрунзе, дом 230, кв 13
119	1.1.112	1.1.113	293°12.8`	9.72	данные отсутствуют	54:35:031730:267	г. Новосибирск, Октябрьский район, ул. Лескова, дом 31, кв 235
120	1.1.113	1.1.114	278°53.8`	12.67	данные отсутствуют	54:35:031730:267	г. Новосибирск, Октябрьский район, ул. Лескова, дом 31, кв 235
121	1.1.114	1.1.115	278°51.0`	28.15	данные отсутствуют	54:35:031730:232	адрес отсутствует
122	1.1.115	1.1.116	278°51.7`	25.12	данные отсутствуют	54:35:031730:231	г. Новосибирск, ул. Восход, дом 46, кв 182
123	1.1.116	1.1.117	278°52.6`	31.04	данные отсутствуют	54:35:031730:230	michael@isl.cu
124	1.1.117	1.1.118	277°57.6`	30.04	данные отсутствуют	данные отсутствуют	данные отсутствуют
125	1.1.117	1.1.117			данные отсутствуют	54:35:031730:652	Новосибирская обл., г. Новосибирск, просп. Красный, дом 179, кв 75
126	1.1.118	1.1.119	277°55.9`	29.86	данные отсутствуют	данные отсутствуют	данные отсутствуют
127	1.1.118	1.1.118			данные отсутствуют	54:35:031730:718	9134869988@mail.ru, г. Новосибирск, ул. Кубовая, дом 113/3, кв 60
128	1.1.119	1.1.120	277°56.6`	34.73	данные отсутствуют	54:35:031730:717	9134869988@mail.ru, г. Новосибирск, ул. Кубовая, дом 113/3, кв 60
129	1.1.120	1.1.121	288°23.7`	22.78	данные отсутствуют	54:35:031730:226	630005, Новосибирская обл, г. Новосибирск, ул. Крылова, д. 63, кв. 216;  630005, Новосибирская обл, г. Новосибирск, ул. Крылова, д. 63, кв. 216
130	1.1.121	1.1.122	288°20.0`	19.46	данные отсутствуют	данные отсутствуют	данные отсутствуют
131	1.1.121	1.1.121			данные отсутствуют	54:35:031730:688	адрес отсутствует
132	1.1.122	1.1.123	288°22.9`	17	данные отсутствуют	данные отсутствуют	данные отсутствуют
133	1.1.122	1.1.122			данные отсутствуют	54:35:031730:687	г. Новосибирск, ул. Рельсовая, дом 3, кв 212



ДОКУМЕНТ ПОДПИСАН  
ЭЛЕКТРОННОЙ ПОДПИСЬЮ

Сертификат: 00BV056B7401CB38D2B3576ACDC8425108

Владелец: ФЕДЕРАЛЬНАЯ СЛУЖБА ГОСУДАРСТВЕННОЙ  
РЕГИСТРАЦИИ, КАДАСТРА И КАРТОГРАФИИ  
Действителен: с 27.06.2023 по 19.09.2024

полное наименование должности

инициалы, фамилия

Земельный участок							
вид объекта недвижимости							
Лист № 9 раздела 3.1			Всего листов раздела 3.1: 30			Всего разделов: 8	Всего листов выписки: 172
29.02.2024г. № КУВИ-001/2024-59601992							
Кадастровый номер:				54:35:031730:292			
134	1.1.123	1.1.124	282°17.5`	7.56	данные отсутствуют	54:35:031730:686	Новосибирская обл, г. Новосибирск, ул. Державина, д. 92/2, кв. 24
135	1.1.124	1.1.125	282°19.4`	20.38	данные отсутствуют	54:35:031730:118	г. Новосибирск, ул. Военная, дом 9/1, кв 322
136	1.1.125	1.1.126	282°17.0`	19.27	данные отсутствуют	54:35:031730:117	Новосибирская обл., г. Новосибирск, ул. 9-й Гвардейской Дивизии, дом 25, кв 351
137	1.1.126	1.1.127	314°43.7`	25.31	данные отсутствуют	54:35:031730:116	toha-sr@mail.ru, г. Новосибирск, ул. Серебренниковская, дом 16, кв. 64
138	1.1.127	1.1.128	314°46.7`	21.89	данные отсутствуют	54:35:031730:115	toha-sr@mail.ru, г. Новосибирск, ул. Серебренниковская, дом 16, кв. 64
139	1.1.128	1.1.129	282°56.9`	11.87	данные отсутствуют	54:35:031730:115	toha-sr@mail.ru, г. Новосибирск, ул. Серебренниковская, дом 16, кв. 64
140	1.1.129	1.1.130	282°59.3`	27.45	данные отсутствуют	54:35:031730:114	город Новосибирск, Вокзальная магистраль, д.3, кв.150
141	1.1.130	1.1.131	282°57.7`	31.83	данные отсутствуют	данные отсутствуют	данные отсутствуют
142	1.1.130	1.1.130			данные отсутствуют	54:35:031730:664	г. Новосибирск, ул. Кирова, дом 46, кв. 246
143	1.1.131	1.1.132	282°55.9`	8.8	данные отсутствуют	54:35:031730:665	г. Новосибирск, ул. Кирова, дом 46, кв. 246
144	1.1.132	1.1.133	325°52.9`	4.46	данные отсутствуют	54:35:031730:665	г. Новосибирск, ул. Кирова, дом 46, кв. 246
145	1.1.133	1.1.134	325°43.4`	4.33	данные отсутствуют	54:35:031730:451	Новосибирская обл., г. Новосибирск, ул. Урицкого, дом 20, кв 15; notalius@list.ru, Новосибирская обл., г. Новосибирск, ул. Урицкого, дом 20, кв 15
146	1.1.133	1.1.133			данные отсутствуют	54:35:031730:663	notalius@list.ru, Новосибирская обл., г. Новосибирск, ул. Урицкого, дом 20, кв 15; Новосибирская обл., г. Новосибирск, ул. Урицкого, дом 20, кв 15
147	1.1.134	1.1.135	8°57.6`	11.43	данные отсутствуют	54:35:031730:451	Новосибирская обл., г. Новосибирск, ул. Урицкого, дом 20, кв 15; notalius@list.ru, Новосибирская обл., г. Новосибирск, ул. Урицкого, дом 20, кв 15
148	1.1.135	1.1.136	279°5.3`	27.98	данные отсутствуют	54:35:031730:451	Новосибирская обл., г. Новосибирск, ул. Урицкого, дом 20, кв 15; notalius@list.ru, Новосибирская обл., г. Новосибирск, ул. Урицкого, дом 20, кв 15
149	1.1.136	1.1.137	279°4.7`	28.4	данные отсутствуют	54:35:031730:450	notalius@list.ru, Новосибирская обл., г. Новосибирск, ул. Урицкого, дом 20, кв 15; Новосибирская обл., г. Новосибирск, ул. Урицкого, дом 20, кв 15



ДОКУМЕНТ ПОДПИСАН  
ЭЛЕКТРОННОЙ ПОДПИСЬЮ

Сертификат: 00BV056B7401CB38D2B3576ACDC8425108

Владелец: ФЕДЕРАЛЬНАЯ СЛУЖБА ГОСУДАРСТВЕННОЙ  
РЕГИСТРАЦИИ, КАДАСТРА И КАРТОГРАФИИ  
Действителен: с 27.06.2023 по 19.09.2024

полное наименование должности

инициалы, фамилия

Земельный участок							
вид объекта недвижимости							
Лист № 10 раздела 3.1			Всего листов раздела 3.1: 30		Всего разделов: 8		Всего листов выписки: 172
29.02.2024г. № КУВИ-001/2024-59601992							
Кадастровый номер:				54:35:031730:292			
1	2	3	4	5	6	7	8
150	1.1.137	1.1.138	191°17.1`	31.12	данные отсутствуют	54:35:031730:450	notalius@list.ru, Новосибирская обл., г. Новосибирск, ул. Урицкого, дом 20, кв 15; Новосибирская обл., г. Новосибирск, ул. Урицкого, дом 20, кв 15
151	1.1.138	1.1.139	294°17.3`	12.84	данные отсутствуют	данные отсутствуют	данные отсутствуют
152	1.1.138	1.1.138			данные отсутствуют	54:35:031730:481	Новосибирская обл., г. Новосибирск, ул. Урицкого, дом 20, кв 15; notalius@list.ru, Новосибирская обл., г. Новосибирск, ул. Урицкого, дом 20, кв 15
153	1.1.139	1.1.140	10°46.6`	6.74	данные отсутствуют	54:35:031730:61	адрес отсутствует
154	1.1.140	1.1.141	281°49.9`	9.9	данные отсутствуют	54:35:031730:61	адрес отсутствует
155	1.1.141	1.1.1	8°36.8`	14.09	данные отсутствуют	данные отсутствуют	данные отсутствуют
156	1.2.142	1.2.143	270°30.8`	42.37	данные отсутствуют	54:35:031730:127	г. Новосибирск, ул. Шевченко, дом 15, кв. 142
157	1.2.143	1.2.144	270°30.1`	45.77	данные отсутствуют	54:35:031730:107	г. Новосибирск, ул. Ильича, дом 9, кв 35
158	1.2.144	1.2.145	270°32.9`	28.25	данные отсутствуют	данные отсутствуют	данные отсутствуют
159	1.2.144	1.2.144			данные отсутствуют	54:35:031730:818	обл. Новосибирская, р-н Новосибирский, рп. Краснообск, п. Юный Ленин, ДНТ "Солнечный", д. 102
160	1.2.145	1.2.146	270°30.6`	15.74	данные отсутствуют	54:35:031730:817	Новосибирская обл, г. Новосибирск, ул. Державина, д. 77/1, кв. 15
161	1.2.146	1.2.147	233°37.0`	4.96	данные отсутствуют	54:35:031730:817	Новосибирская обл, г. Новосибирск, ул. Державина, д. 77/1, кв. 15
162	1.2.147	1.2.148	194°55.7`	30.55	данные отсутствуют	54:35:031730:817	Новосибирская обл, г. Новосибирск, ул. Державина, д. 77/1, кв. 15
163	1.2.148	1.2.149	194°52.0`	33.17	данные отсутствуют	54:35:031730:83	г. Новосибирск, ул. Железнодорожная, дом 6/2, кв. 25
164	1.2.149	1.2.150	101°35.0`	24.2	данные отсутствуют	54:35:031730:83	г. Новосибирск, ул. Железнодорожная, дом 6/2, кв. 25
165	1.2.150	1.2.151	101°7.7`	19.12	данные отсутствуют	54:35:031730:84	г. Новосибирск, ул. Железнодорожная, дом 6/2, кв. 25
166	1.2.151	1.2.152	55°42.8`	6.92	данные отсутствуют	54:35:031730:84	г. Новосибирск, ул. Железнодорожная, дом 6/2, кв. 25



ДОКУМЕНТ ПОДПИСАН  
ЭЛЕКТРОННОЙ ПОДПИСЬЮ

Сертификат: 00BV056B7401CB38D2B3576ACDC8425108

Владелец: ФЕДЕРАЛЬНАЯ СЛУЖБА ГОСУДАРСТВЕННОЙ  
РЕГИСТРАЦИИ, КАДАСТРА И КАРТОГРАФИИ  
Действителен: с 27.06.2023 по 19.09.2024

полное наименование должности

инициалы, фамилия

Земельный участок							
вид объекта недвижимости							
Лист № 11 раздела 3.1			Всего листов раздела 3.1: 30			Всего разделов: 8	
Всего листов выписки: 172							
29.02.2024г. № КУВИ-001/2024-59601992							
Кадастровый номер:				54:35:031730:292			
167	1.2.152	1.2.153	101°38.0`	2.08	данные отсутствуют	54:35:031730:84	г. Новосибирск, ул. Железнодорожная, дом 6/2, кв. 25
168	1.2.153	1.2.154	101°58.6`	6.07	данные отсутствуют	54:35:031730:108	detaliz@yandex.ru, 630049, обл. Новосибирская, г. Новосибирск, ул. Галушача, д. 1, кв. 38
169	1.2.154	1.2.155	146°50.0`	7.9	данные отсутствуют	54:35:031730:108	detaliz@yandex.ru, 630049, обл. Новосибирская, г. Новосибирск, ул. Галушача, д. 1, кв. 38
170	1.2.155	1.2.156	192°8.2`	7.75	данные отсутствуют	54:35:031730:109	адрес отсутствует
171	1.2.156	1.2.157	236°45.8`	8.05	данные отсутствуют	54:35:031730:109	адрес отсутствует
172	1.2.157	1.2.158	281°31.6`	7.81	данные отсутствуют	54:35:031730:109	адрес отсутствует
173	1.2.158	1.2.159	327°47.3`	3.55	данные отсутствуют	54:35:031730:109	адрес отсутствует
174	1.2.159	1.2.160	327°43.9`	3.69	данные отсутствуют	54:35:031730:82	Svetarm@list.ru, Новосибирская обл., г. Новосибирск, ул. Шевченко, дом 27, кв 1
175	1.2.160	1.2.161	281°27.1`	42.86	данные отсутствуют	54:35:031730:82	Svetarm@list.ru, Новосибирская обл., г. Новосибирск, ул. Шевченко, дом 27, кв 1
176	1.2.161	1.2.162	188°57.5`	22.47	данные отсутствуют	54:35:031730:82	Svetarm@list.ru, Новосибирская обл., г. Новосибирск, ул. Шевченко, дом 27, кв 1
177	1.2.162	1.2.163	188°54.0`	33.35	данные отсутствуют	54:35:031730:80	Новосибирская обл., г. Новосибирск, ул. Серебряные ключи, дом 8, кв 13
178	1.2.163	1.2.164	99°6.1`	21.12	данные отсутствуют	54:35:031730:80	Новосибирская обл., г. Новосибирск, ул. Серебряные ключи, дом 8, кв 13
179	1.2.164	1.2.165	99°10.3`	10.98	данные отсутствуют	54:35:031730:81	alinvest2005@mail.ru, г. Новосибирск, ул. Салтыкова-Щедрина, дом 118, кв 95
180	1.2.165	1.2.166	66°32.6`	10.22	данные отсутствуют	54:35:031730:81	alinvest2005@mail.ru, г. Новосибирск, ул. Салтыкова-Щедрина, дом 118, кв 95
181	1.2.166	1.2.167	111°7.7`	3.16	данные отсутствуют	54:35:031730:81	alinvest2005@mail.ru, г. Новосибирск, ул. Салтыкова-Щедрина, дом 118, кв 95
182	1.2.167	1.2.168	111°26.9`	4.51	данные отсутствуют	54:35:031730:110	адрес отсутствует
183	1.2.168	1.2.169	153°40.9`	4.17	данные отсутствуют	54:35:031730:110	адрес отсутствует
184	1.2.169	1.2.170	153°47.5`	3.6	данные отсутствуют	54:35:031730:111	evgenia735@mail.ru, г. Новосибирск, ул. Гоголя, дом 32/1, кв 34
185	1.2.170	1.2.171	203°17.6`	7.99	данные отсутствуют	54:35:031730:111	evgenia735@mail.ru, г. Новосибирск, ул. Гоголя, дом 32/1, кв 34



ДОКУМЕНТ ПОДПИСАН  
ЭЛЕКТРОННОЙ ПОДПИСЬЮ

Сертификат: 00BV056B7401CB38D2B3576ACDC8425108

Владелец: ФЕДЕРАЛЬНАЯ СЛУЖБА ГОСУДАРСТВЕННОЙ  
РЕГИСТРАЦИИ, КАДАСТРА И КАРТОГРАФИИ  
Действителен: с 27.06.2023 по 19.09.2024

полное наименование должности

инициалы, фамилия

Земельный участок							
вид объекта недвижимости							
Лист № 12 раздела 3.1			Всего листов раздела 3.1: 30			Всего разделов: 8	
Всего листов выписки: 172							
29.02.2024г. № КУВИ-001/2024-59601992							
Кадастровый номер:				54:35:031730:292			
186	1.2.171	1.2.172	246°16.1´	7.78	данные отсутствуют	54:35:031730:111	evgenia735@mail.ru, г. Новосибирск, ул. Гоголя, дом 32/1, кв 34
187	1.2.172	1.2.173	290°30.1´	2.46	данные отсутствуют	54:35:031730:111	evgenia735@mail.ru, г. Новосибирск, ул. Гоголя, дом 32/1, кв 34
188	1.2.173	1.2.174	290°19.1´	5.1	данные отсутствуют	54:35:031730:622	630099, обл. Новосибирская, г. Новосибирск, ул. Революции, д. 10, кв. 7
189	1.2.174	1.2.175	333°44.6´	4.97	данные отсутствуют	54:35:031730:622	630099, обл. Новосибирская, г. Новосибирск, ул. Революции, д. 10, кв. 7
190	1.2.175	1.2.176	279°1.1´	13.78	данные отсутствуют	54:35:031730:622	630099, обл. Новосибирская, г. Новосибирск, ул. Революции, д. 10, кв. 7
191	1.2.176	1.2.177	279°5.3´	20.13	данные отсутствуют	54:35:031730:623	630099, обл. Новосибирская, г. Новосибирск, ул. Революции, д. 10, кв. 7
192	1.2.177	1.2.178	188°56.0´	24.92	данные отсутствуют	54:35:031730:623	630099, обл. Новосибирская, г. Новосибирск, ул. Революции, д. 10, кв. 7
193	1.2.178	1.2.179	188°59.6´	26.93	данные отсутствуют	данные отсутствуют	данные отсутствуют
194	1.2.178	1.2.178			данные отсутствуют	54:35:031730:868	Yura4050@bk.ru, Россия, Новосибирская обл., г. Новосибирск, ул. Гоголя, дом 42, кв 29
195	1.2.179	1.2.180	147°9.7´	5.97	данные отсутствуют	54:35:031730:867	Yura4050@bk.ru, Россия, Новосибирская обл., г. Новосибирск, ул. Гоголя, дом 42, кв 29
196	1.2.180	1.2.181	103°2.4´	16.89	данные отсутствуют	54:35:031730:867	Yura4050@bk.ru, Россия, Новосибирская обл., г. Новосибирск, ул. Гоголя, дом 42, кв 29
197	1.2.181	1.2.182	103°2.0´	20.35	данные отсутствуют	54:35:031730:867	Yura4050@bk.ru, Россия, Новосибирская обл., г. Новосибирск, ул. Гоголя, дом 42, кв 29
198	1.2.182	1.2.183	102°59.6´	29.31	данные отсутствуют	54:35:031730:112	evgenia735@mail.ru, г. Новосибирск, ул. Гоголя, дом 32/1, кв 34
199	1.2.183	1.2.184	103°3.1´	9.88	данные отсутствуют	54:35:031730:113	evgenia735@mail.ru, г. Новосибирск, ул. Гоголя, дом 32/1, кв 34
200	1.2.184	1.2.185	134°35.8´	21.04	данные отсутствуют	54:35:031730:113	evgenia735@mail.ru, г. Новосибирск, ул. Гоголя, дом 32/1, кв 34
201	1.2.185	1.2.186	134°37.6´	26.01	данные отсутствуют	54:35:031730:119	t-n22@yandex.ru, обл. Новосибирская
202	1.2.186	1.2.187	102°18.3´	15.25	данные отсутствуют	54:35:031730:119	t-n22@yandex.ru, обл. Новосибирская
203	1.2.187	1.2.188	102°21.4´	29.77	данные отсутствуют	54:35:031730:120	jsolovyanova@gmail.com



ДОКУМЕНТ ПОДПИСАН  
ЭЛЕКТРОННОЙ ПОДПИСЬЮ

Сертификат: 00BV056B7401CB38D2B3576ACDC8425108

Владелец: ФЕДЕРАЛЬНАЯ СЛУЖБА ГОСУДАРСТВЕННОЙ  
РЕГИСТРАЦИИ, КАДАСТРА И КАРТОГРАФИИ  
Действителен: с 27.06.2023 по 19.09.2024

полное наименование должности

инициалы, фамилия

Земельный участок							
вид объекта недвижимости							
Лист № 13 раздела 3.1			Всего листов раздела 3.1: 30			Всего разделов: 8	
Всего листов выписки: 172							
29.02.2024г. № КУВИ-001/2024-59601992							
Кадастровый номер:				54:35:031730:292			
204	1.2.188	1.2.189	109°8.5´	17.69	данные отсутствуют	54:35:031730:487	Краснодарский кр., г. Краснодар, ул. Спокойная, дом 19
205	1.2.189	1.2.190	109°5.9´	12.01	данные отсутствуют	54:35:031730:488	Краснодарский кр., г. Краснодар, ул. Спокойная, дом 19
206	1.2.190	1.2.191	75°15.7´	5.54	данные отсутствуют	54:35:031730:488	Краснодарский кр., г. Краснодар, ул. Спокойная, дом 19
207	1.2.191	1.2.192	34°5.7´	26.28	данные отсутствуют	54:35:031730:488	Краснодарский кр., г. Краснодар, ул. Спокойная, дом 19
208	1.2.192	1.2.193	9°25.7´	13.61	данные отсутствуют	54:35:031730:488	Краснодарский кр., г. Краснодар, ул. Спокойная, дом 19
209	1.2.193	1.2.194	9°15.8´	35.1	данные отсутствуют	54:35:031730:457	г. Новосибирск, ул. Серебренниковская, дом 4/3, кв. 107
210	1.2.194	1.2.195	279°8.6´	35.24	данные отсутствуют	54:35:031730:457	г. Новосибирск, ул. Серебренниковская, дом 4/3, кв. 107
211	1.2.195	1.2.196	279°8.8´	1.2	данные отсутствуют	54:35:031730:456, 54:35:031730:1202	обл. Новосибирская, г. Новосибирск, ул. Есенина, д. 12, кв. 51; данные отсутствуют
212	1.2.196	1.2.197	264°25.9´	14.53	данные отсутствуют	54:35:031730:456, 54:35:031730:1202	обл. Новосибирская, г. Новосибирск, ул. Есенина, д. 12, кв. 51; данные отсутствуют
213	1.2.197	1.2.198	307°22.9´	5.39	данные отсутствуют	54:35:031730:456, 54:35:031730:1202	обл. Новосибирская, г. Новосибирск, ул. Есенина, д. 12, кв. 51; данные отсутствуют
214	1.2.198	1.2.199	308°51.2´	2.77	данные отсутствуют	54:35:031730:121	адрес отсутствует
215	1.2.199	1.2.200	356°24.1´	4.94	данные отсутствуют	54:35:031730:121	адрес отсутствует
216	1.2.200	1.2.201	356°43.4´	5.25	данные отсутствуют	54:35:031730:297	г. Новосибирск, улица Ползунова, д.15
217	1.2.201	1.2.202	56°9.5´	6.28	данные отсутствуют	54:35:031730:122	адрес отсутствует
218	1.2.202	1.2.203	83°29.2´	8.02	данные отсутствуют	54:35:031730:160	г. Новосибирск, ул. Мичурина, дом 18/1, кв. 67
219	1.2.203	1.2.204	129°54.1´	7.64	данные отсутствуют	54:35:031730:160	г. Новосибирск, ул. Мичурина, дом 18/1, кв. 67
220	1.2.204	1.2.205	172°16.6´	3.79	данные отсутствуют	54:35:031730:160	г. Новосибирск, ул. Мичурина, дом 18/1, кв. 67
221	1.2.205	1.2.206	99°17.6´	13.44	данные отсутствуют	54:35:031730:160	г. Новосибирск, ул. Мичурина, дом 18/1, кв. 67
222	1.2.206	1.2.207	99°0.4´	26.45	данные отсутствуют	54:35:031730:165	город Новосибирск, улица Депутатская, д.60, кв.148
223	1.2.207	1.2.208	9°18.5´	33.63	данные отсутствуют	54:35:031730:165	город Новосибирск, улица Депутатская, д.60, кв.148



ДОКУМЕНТ ПОДПИСАН  
ЭЛЕКТРОННОЙ ПОДПИСЬЮ

Сертификат: 00BV056B7401CB38D2B3576ACDC8425108

Владелец: ФЕДЕРАЛЬНАЯ СЛУЖБА ГОСУДАРСТВЕННОЙ  
РЕГИСТРАЦИИ, КАДАСТРА И КАРТОГРАФИИ  
Действителен: с 27.06.2023 по 19.09.2024

полное наименование должности

инициалы, фамилия



Земельный участок							
вид объекта недвижимости							
Лист № 14 раздела 3.1			Всего листов раздела 3.1: 30		Всего разделов: 8		Всего листов выписки: 172
29.02.2024г. № КУВИ-001/2024-59601992							
Кадастровый номер:				54:35:031730:292			
1	2	3	4	5	6	7	8
224	1.2.208	1.2.209	9°10.7`	24.2	данные отсутствуют	54:35:031730:1152	адрес отсутствует
225	1.2.209	1.2.210	274°51.8`	47.41	данные отсутствуют	данные отсутствуют	данные отсутствуют
226	1.2.210	1.2.211	230°11.0`	7.12	данные отсутствуют	54:35:031730:1151	адрес отсутствует
227	1.2.211	1.2.212	275°16.2`	4.79	данные отсутствуют	54:35:031730:1151	адрес отсутствует
228	1.2.212	1.2.213	275°15.6`	3.16	данные отсутствуют	54:35:031730:123	г. Новосибирск, ул. Бабаева, дом 3
229	1.2.213	1.2.214	320°46.3`	7.87	данные отсутствуют	54:35:031730:123	г. Новосибирск, ул. Бабаева, дом 3
230	1.2.214	1.2.215	4°26.3`	4.52	данные отсутствуют	54:35:031730:123	г. Новосибирск, ул. Бабаева, дом 3
231	1.2.215	1.2.216	4°25.5`	3.37	данные отсутствуют	54:35:031730:124	nsmss@mail.ru, г. Новосибирск, ул. Тимирязева, дом 93, кв 165
232	1.2.216	1.2.217	49°32.8`	7.58	данные отсутствуют	54:35:031730:124	nsmss@mail.ru, г. Новосибирск, ул. Тимирязева, дом 93, кв 165
233	1.2.217	1.2.218	95°13.7`	4.5	данные отсутствуют	54:35:031730:124	nsmss@mail.ru, г. Новосибирск, ул. Тимирязева, дом 93, кв 165
234	1.2.218	1.2.219	95°19.6`	3.56	данные отсутствуют	54:35:031730:158	Новосибирская область, г. Новосибирск, пр-кт Красный, д. 232/1, кв. 10
235	1.2.219	1.2.220	139°53.9`	6.96	данные отсутствуют	54:35:031730:158	Новосибирская область, г. Новосибирск, пр-кт Красный, д. 232/1, кв. 10
236	1.2.220	1.2.221	94°50.6`	17.17	данные отсутствуют	54:35:031730:158	Новосибирская область, г. Новосибирск, пр-кт Красный, д. 232/1, кв. 10
237	1.2.221	1.2.222	94°48.2`	31.05	данные отсутствуют	54:35:031730:166	обл. Новосибирская; обл. Новосибирская, г. Новосибирск, ул. Нарымская, д. 23/1, кв. 137; tatyana.maria.8312@mail.ru, обл. Новосибирская, г. Новосибирск, ул. Нарымская, д. 23/1, кв. 137
238	1.2.222	1.2.223	10°14.8`	6.24	данные отсутствуют	54:35:031730:166	обл. Новосибирская; обл. Новосибирская, г. Новосибирск, ул. Нарымская, д. 23/1, кв. 137; tatyana.maria.8312@mail.ru, обл. Новосибирская, г. Новосибирск, ул. Нарымская, д. 23/1, кв. 137
239	1.2.223	1.2.224	2°16.9`	44.98	данные отсутствуют	54:35:031730:166	обл. Новосибирская; обл. Новосибирская, г. Новосибирск, ул. Нарымская, д. 23/1, кв. 137; tatyana.maria.8312@mail.ru, обл. Новосибирская, г. Новосибирск, ул. Нарымская, д. 23/1, кв. 137



ДОКУМЕНТ ПОДПИСАН  
ЭЛЕКТРОННОЙ ПОДПИСЬЮ

Сертификат: 00BV056B7401CB38D2B3576ACDC8425108

Владелец: ФЕДЕРАЛЬНАЯ СЛУЖБА ГОСУДАРСТВЕННОЙ  
РЕГИСТРАЦИИ, КАДАСТРА И КАРТОГРАФИИ  
Действителен: с 27.06.2023 по 19.09.2024

полное наименование должности

инициалы, фамилия

Земельный участок							
вид объекта недвижимости							
Лист № 15 раздела 3.1			Всего листов раздела 3.1: 30			Всего разделов: 8	Всего листов выписки: 172
29.02.2024г. № КУВИ-001/2024-59601992							
Кадастровый номер:					54:35:031730:292		
240	1.2.224	1.2.225	271°48.3`	27.61	данные отсутствуют	54:35:031730:166	обл. Новосибирская; обл. Новосибирская, г. Новосибирск, ул. Нарымская, д. 23/1, кв. 137; tatyana.maria.8312@mail.ru, обл. Новосибирская, г. Новосибирск, ул. Нарымская, д. 23/1, кв. 137
241	1.2.225	1.2.226	271°58.5`	17.12	данные отсутствуют	54:35:031730:157	Новосибирская область, г. Новосибирск, пр-кт Красный, д. 232/1, кв. 10
242	1.2.226	1.2.227	227°14.2`	6.52	данные отсутствуют	54:35:031730:157	Новосибирская область, г. Новосибирск, пр-кт Красный, д. 232/1, кв. 10
243	1.2.227	1.2.228	271°18.5`	4.38	данные отсутствуют	54:35:031730:157	Новосибирская область, г. Новосибирск, пр-кт Красный, д. 232/1, кв. 10
244	1.2.228	1.2.229	271°35.2`	3.25	данные отсутствуют	54:35:031730:125	г. Новосибирск, ул. Орджоникидзе, дом 30, кв 151
245	1.2.229	1.2.230	316°42.2`	7.61	данные отсутствуют	54:35:031730:125	г. Новосибирск, ул. Орджоникидзе, дом 30, кв 151
246	1.2.230	1.2.231	1°16.6`	6.73	данные отсутствуют	54:35:031730:125	г. Новосибирск, ул. Орджоникидзе, дом 30, кв 151
247	1.2.231	1.2.232	43°6.5`	9	данные отсутствуют	54:35:031730:126	г. Новосибирск, ул. Орджоникидзе, дом 23, кв. 49
248	1.2.232	1.2.233	91°30.3`	7.23	данные отсутствуют	54:35:031730:156	г. Новосибирск, ул. 25 лет Октября, дом 9, кв. 33
249	1.2.233	1.2.234	134°36.4`	7.19	данные отсутствуют	54:35:031730:156	г. Новосибирск, ул. 25 лет Октября, дом 9, кв. 33
250	1.2.234	1.2.235	92°9.5`	16.46	данные отсутствуют	54:35:031730:156	г. Новосибирск, ул. 25 лет Октября, дом 9, кв. 33
251	1.2.235	1.2.236	92°13.7`	27.27	данные отсутствуют	54:35:031730:167	Новосибирская обл., г. Новосибирск, терр. военного санатория "Ельцовка", д. 9, кв. 16
252	1.2.236	1.2.237	359°38.0`	26.56	данные отсутствуют	54:35:031730:167	Новосибирская обл., г. Новосибирск, терр. военного санатория "Ельцовка", д. 9, кв. 16
253	1.2.237	1.2.238	359°39.2`	4.97	данные отсутствуют	54:35:031730:168	aktin_n@mail.ru, Новосибирская обл., г. Новосибирск, ул. Александра Невского, дом 8, корпус №34
254	1.2.238	1.2.239	353°30.8`	19.83	данные отсутствуют	54:35:031730:168	aktin_n@mail.ru, Новосибирская обл., г. Новосибирск, ул. Александра Невского, дом 8, корпус №34
255	1.2.239	1.2.240	312°3.3`	5.64	данные отсутствуют	54:35:031730:168	aktin_n@mail.ru, Новосибирская обл., г. Новосибирск, ул. Александра Невского, дом 8, корпус №34
256	1.2.240	1.2.241	270°19.7`	19.19	данные отсутствуют	54:35:031730:168	aktin_n@mail.ru, Новосибирская обл., г. Новосибирск, ул. Александра Невского, дом 8, корпус №34



ДОКУМЕНТ ПОДПИСАН  
ЭЛЕКТРОННОЙ ПОДПИСЬЮ

Сертификат: 00BV056B7401CB38D2B3576ACDC8425108

Владелец: ФЕДЕРАЛЬНАЯ СЛУЖБА ГОСУДАРСТВЕННОЙ  
РЕГИСТРАЦИИ, КАДАСТРА И КАРТОГРАФИИ  
Действителен: с 27.06.2023 по 19.09.2024

полное наименование должности

инициалы, фамилия



Земельный участок							
вид объекта недвижимости							
Лист № 16 раздела 3.1			Всего листов раздела 3.1: 30		Всего разделов: 8		Всего листов выписки: 172
29.02.2024г. № КУВИ-001/2024-59601992							
Кадастровый номер:				54:35:031730:292			
1	2	3	4	5	6	7	8
257	1.2.241	1.2.142	270°31.6`	28.34	данные отсутствуют	54:35:031730:155	aktin_n@mail.ru, Новосибирская обл., г. Новосибирск, ул. Александра Невского, дом 8, корпус №34
258	1.3.242	1.3.243	49°20.5`	6.45	данные отсутствуют	54:35:031730:626	polina.minkina@mail.ru, г. Новосибирск, ул. Ядринцевская, дом 46а, кв. 2
259	1.3.243	1.3.244	76°15.4`	26.64	данные отсутствуют	данные отсутствуют	данные отсутствуют
260	1.3.244	1.3.245	76°22.9`	28.54	данные отсутствуют	данные отсутствуют	данные отсутствуют
261	1.3.244	1.3.244			данные отсутствуют	54:35:031730:628	Новосибирская обл., г. Новосибирск, ул. Каменская, дом 54, кв 61
262	1.3.245	1.3.246	92°47.0`	32.32	данные отсутствуют	54:35:031730:151	адрес отсутствует
263	1.3.245	1.3.245			данные отсутствуют	54:35:031730:627	Новосибирская обл., г. Новосибирск, ул. Каменская, дом 54, кв 61
264	1.3.246	1.3.247	92°47.5`	25.25	данные отсутствуют	54:35:031730:150	город Новосибирск, улица Пархоменко, дом 86, квартира 8
265	1.3.247	1.3.248	92°47.3`	27.13	данные отсутствуют	54:35:031730:149	город Новосибирск, улица Пархоменко, дом 86, квартира 8
266	1.3.248	1.3.249	92°47.4`	24.04	данные отсутствуют	54:35:031730:148	г. Новосибирск, ул. Краузе, дом 19, кв 307
267	1.3.249	1.3.250	92°43.0`	25.75	данные отсутствуют	54:35:031730:147	город Новосибирск, улица Каменская, д.54, кв.61
268	1.3.250	1.3.251	92°57.1`	11.46	данные отсутствуют	54:35:031730:146	655619, Республика Хакасия, город Саяногорск, р.п. Черемушки, дом 12, квартира 97
269	1.3.251	1.3.252	120°22.8`	12.63	данные отсутствуют	54:35:031730:146	655619, Республика Хакасия, город Саяногорск, р.п. Черемушки, дом 12, квартира 97
270	1.3.252	1.3.253	120°24.1`	21.86	данные отсутствуют	54:35:031730:145	адрес отсутствует
271	1.3.253	1.3.254	120°16.1`	20.63	данные отсутствуют	54:35:031730:144	г. Новосибирск, ул. Звездная, дом 16, кв 28
272	1.3.254	1.3.255	77°35.2`	5.91	данные отсутствуют	54:35:031730:144	г. Новосибирск, ул. Звездная, дом 16, кв 28
273	1.3.255	1.3.256	33°0.8`	36.36	данные отсутствуют	54:35:031730:144	г. Новосибирск, ул. Звездная, дом 16, кв 28
274	1.3.256	1.3.257	31°37.5`	41.33	данные отсутствуют	54:35:031730:1054	адрес отсутствует
275	1.3.257	1.3.258	340°27.2`	6.84	данные отсутствуют	54:35:031730:1054	адрес отсутствует
276	1.3.258	1.3.259	284°43.4`	37.57	данные отсутствуют	данные отсутствуют	данные отсутствуют
277	1.3.259	1.3.260	284°38.9`	28.35	данные отсутствуют	54:35:031730:142	630099, обл Новосибирская, г Новосибирск, ул Чаплыгина, д 48, кв 45



ДОКУМЕНТ ПОДПИСАН  
ЭЛЕКТРОННОЙ ПОДПИСЬЮ

Сертификат: 00BV056B7401CB38D2B3576ACDC8425108

Владелец: ФЕДЕРАЛЬНАЯ СЛУЖБА ГОСУДАРСТВЕННОЙ  
РЕГИСТРАЦИИ, КАДАСТРА И КАРТОГРАФИИ  
Действителен: с 27.06.2023 по 19.09.2024

полное наименование должности

инициалы, фамилия

Земельный участок							
вид объекта недвижимости							
Лист № 17 раздела 3.1			Всего листов раздела 3.1: 30		Всего разделов: 8		Всего листов выписки: 172
29.02.2024г. № КУВИ-001/2024-59601992							
Кадастровый номер:				54:35:031730:292			
1	2	3	4	5	6	7	8
278	1.3.259	1.3.259			данные отсутствуют	54:35:031730:1053	Новосибирская обл, г. Новосибирск, ул. Семьи Шамшиных, д. 16, кв. 93
279	1.3.260	1.3.261	284°41.3`	29.81	данные отсутствуют	54:35:031730:141	город Новосибирск, улица Дмитрия Донского, д.26/1, кв.53
280	1.3.261	1.3.262	284°40.1`	28.83	данные отсутствуют	54:35:031730:140	г. Новосибирск, ул. Кирова, дом 27/3, кв. 75
281	1.3.262	1.3.263	284°40.7`	25.77	данные отсутствуют	54:35:031730:139	г. Новосибирск, ул. Холодильная, дом 17, кв. 355
282	1.3.263	1.3.264	284°42.3`	26.59	данные отсутствуют	54:35:031730:138	адрес отсутствует; 630123, Новосибирская обл, г. Новосибирск, тер. ТСН. Европейский, д. 78
283	1.3.264	1.3.265	284°40.7`	29.01	данные отсутствуют	54:35:031730:137	630005, Новосибирская обл, г. Новосибирск, ул. Гоголя, д. 32/1, кв. 95
284	1.3.265	1.3.266	284°41.8`	30.7	данные отсутствуют	54:35:031730:136	Новосибирская обл., г. Новосибирск, ул. Орджоникидзе, д. 47, кв. 195
285	1.3.266	1.3.267	284°41.8`	32.88	данные отсутствуют	54:35:031730:135	г. Новосибирск, ул. Некрасова, дом 35, кв 25; г. Новосибирск, ул. Некрасова, дом 35, кв 25
286	1.3.267	1.3.268	284°37.6`	33.38	данные отсутствуют	54:35:031730:134	г. Новосибирск, ул. Гоголя, дом 237, кв. 4
287	1.3.268	1.3.269	197°13.7`	24.61	данные отсутствуют	54:35:031730:134	г. Новосибирск, ул. Гоголя, дом 237, кв. 4
288	1.3.269	1.3.270	109°31.7`	4.31	данные отсутствуют	54:35:031730:134	г. Новосибирск, ул. Гоголя, дом 237, кв. 4
289	1.3.270	1.3.271	150°29.6`	7.76	данные отсутствуют	54:35:031730:134	г. Новосибирск, ул. Гоголя, дом 237, кв. 4
290	1.3.271	1.3.272	195°19.4`	7.98	данные отсутствуют	54:35:031730:133	Россия, Новосибирская обл., г. Новосибирск, Заельцовский район, ул. Галушака, дом 4, кв 196
291	1.3.272	1.3.273	243°16.1`	4.6	данные отсутствуют	54:35:031730:133	Россия, Новосибирская обл., г. Новосибирск, Заельцовский район, ул. Галушака, дом 4, кв 196
292	1.3.273	1.3.274	243°17.1`	3.43	данные отсутствуют	54:35:031730:132	г. Новосибирск, ул. Ленина, дом 94, кв. 24
293	1.3.274	1.3.275	286°54.7`	10.35	данные отсутствуют	54:35:031730:132	г. Новосибирск, ул. Ленина, дом 94, кв. 24
294	1.3.275	1.3.276	196°53.5`	53.31	данные отсутствуют	54:35:031730:132	г. Новосибирск, ул. Ленина, дом 94, кв. 24
295	1.3.276	1.3.277	196°55.1`	53.75	данные отсутствуют	54:35:031730:131	89137667155@yandex.ru
296	1.3.277	1.3.278	106°37.2`	42.23	данные отсутствуют	54:35:031730:131	89137667155@yandex.ru
297	1.3.278	1.3.279	4°19.1`	18.59	данные отсутствуют	54:35:031730:131	89137667155@yandex.ru
298	1.3.279	1.3.242	49°10.0`	5.35	данные отсутствуют	54:35:031730:131	89137667155@yandex.ru
299	1.4.280	1.4.281	105°14.9`	43.92	данные отсутствуют	54:35:031730:1153	Новосибирская обл, г. Новосибирск, ул. Потанинская, д. 12, кв. 17



ДОКУМЕНТ ПОДПИСАН  
ЭЛЕКТРОННОЙ ПОДПИСЬЮ

Сертификат: 00BV056B7401CB38D2B3576ACDC8425108

Владелец: ФЕДЕРАЛЬНАЯ СЛУЖБА ГОСУДАРСТВЕННОЙ  
РЕГИСТРАЦИИ, КАДАСТРА И КАРТОГРАФИИ  
Действителен: с 27.06.2023 по 19.09.2024

полное наименование должности

инициалы, фамилия

Земельный участок							
вид объекта недвижимости							
Лист № 18 раздела 3.1			Всего листов раздела 3.1: 30			Всего разделов: 8	Всего листов выписки: 172
29.02.2024г. № КУВИ-001/2024-59601992							
Кадастровый номер:				54:35:031730:292			
1	2	3	4	5	6	7	8
300	1.4.281	1.4.282	52°56.2`	6.5	данные отсутствуют	54:35:031730:1153	Новосибирская обл, г. Новосибирск, ул. Потанинская, д. 12, кв. 17
301	1.4.282	1.4.283	3°18.4`	23.23	данные отсутствуют	данные отсутствуют	данные отсутствуют
302	1.4.283	1.4.284	338°50.0`	22.77	данные отсутствуют	54:35:031730:631	kgvnsk@mail.ru, г. Новосибирск, ул. Сибревкома, д. 6, кв. 63
303	1.4.284	1.4.285	286°41.2`	29.74	данные отсутствуют	54:35:031730:631	kgvnsk@mail.ru, г. Новосибирск, ул. Сибревкома, д. 6, кв. 63
304	1.4.285	1.4.286	286°43.1`	32.82	данные отсутствуют	54:35:031730:130	г. Новосибирск, ул. Кавалерийская, дом 2, кв 10; Новосибирская область, г. Новосибирск, ул. Кавалерийская, дом 2, кв 10
305	1.4.286	1.4.287	286°41.6`	31.23	данные отсутствуют	54:35:031730:104	адрес отсутствует
306	1.4.287	1.4.288	192°7.6`	2.48	данные отсутствуют	54:35:031730:104	адрес отсутствует
307	1.4.288	1.4.289	240°13.7`	7.83	данные отсутствуют	54:35:031730:104	адрес отсутствует
308	1.4.289	1.4.290	286°7.0`	4.14	данные отсутствуют	54:35:031730:104	адрес отсутствует
309	1.4.290	1.4.291	285°58.0`	3.82	данные отсутствуют	54:35:031730:91	адрес отсутствует
310	1.4.291	1.4.292	328°26.4`	7.09	данные отсутствуют	54:35:031730:91	адрес отсутствует
311	1.4.292	1.4.293	284°18.9`	13.95	данные отсутствуют	54:35:031730:91	адрес отсутствует
312	1.4.293	1.4.294	284°31.0`	26.57	данные отсутствуют	54:35:031730:630	kingmo@bk.ru, Новосибирская область, г. Новосибирск, ул. Ипподромская, дом 32, кв 25
313	1.4.294	1.4.295	190°32.6`	38.97	данные отсутствуют	данные отсутствуют	данные отсутствуют
314	1.4.295	1.4.296	190°30.1`	31.11	данные отсутствуют	54:35:031730:505	г. Новосибирск, ул. Шевченко, дом 31, кв. 96
315	1.4.295	1.4.295			данные отсутствуют	54:35:031730:629	kingmo@bk.ru, Новосибирская обл., г. Новосибирск, ул. Ипподромская, дом 32, кв 25
316	1.4.296	1.4.297	100°17.0`	24.98	данные отсутствуют	54:35:031730:505	г. Новосибирск, ул. Шевченко, дом 31, кв. 96
317	1.4.297	1.4.298	100°19.4`	5.47	данные отсутствуют	54:35:031730:506	город Новосибирск, улица Депутатская, д.15а, кв.14
318	1.4.298	1.4.299	101°54.1`	4.95	данные отсутствуют	54:35:031730:89	город Новосибирск, улица Депутатская, д.15а, кв.14
319	1.4.298	1.4.298			данные отсутствуют	54:35:031730:12	город Новосибирск, улица Депутатская, д.15а, кв.14
320	1.4.299	1.4.300	76°43.3`	7.71	данные отсутствуют	54:35:031730:89	город Новосибирск, улица Депутатская, д.15а, кв.14



ДОКУМЕНТ ПОДПИСАН  
ЭЛЕКТРОННОЙ ПОДПИСЬЮ

Сертификат: 00BV056B7401CB38D2B3576ACDC8425108

Владелец: ФЕДЕРАЛЬНАЯ СЛУЖБА ГОСУДАРСТВЕННОЙ  
РЕГИСТРАЦИИ, КАДАСТРА И КАРТОГРАФИИ  
Действителен: с 27.06.2023 по 19.09.2024

полное наименование должности

инициалы, фамилия

Земельный участок							
вид объекта недвижимости							
Лист № 19 раздела 3.1			Всего листов раздела 3.1: 30			Всего разделов: 8	Всего листов выписки: 172
29.02.2024г. № КУВИ-001/2024-59601992							
Кадастровый номер:				54:35:031730:292			
1	2	3	4	5	6	7	8
321	1.4.300	1.4.301	121°8.0`	8.08	данные отсутствуют	54:35:031730:709	город Новосибирск, улица Депутатская, д.15а, кв.14
322	1.4.301	1.4.302	165°44.1`	7.91	данные отсутствуют	54:35:031730:710	Dmedvedev81@mail.ru, обл. Новосибирская, г. Новосибирск, ул. Широкая, д. 111, кв. 236
323	1.4.302	1.4.303	212°12.5`	8.05	данные отсутствуют	54:35:031730:707	г. Новосибирск, ул. Танковая, дом 19, кв. 8
324	1.4.303	1.4.304	257°0.3`	7.87	данные отсутствуют	54:35:031730:624	адрес отсутствует
325	1.4.304	1.4.305	302°4.5`	7.87	данные отсутствуют	54:35:031730:624	адрес отсутствует
326	1.4.305	1.4.306	345°35.7`	6.03	данные отсутствуют	54:35:031730:624	адрес отсутствует
327	1.4.306	1.4.307	280°24.1`	33.29	данные отсутствуют	данные отсутствуют	данные отсутствуют
328	1.4.307	1.4.308	190°33.8`	29.07	данные отсутствуют	54:35:031730:625	Новосибирская обл., г. Новосибирск, ул. Толстого, дом 3/1, кв 26
329	1.4.308	1.4.309	190°31.0`	18.41	данные отсутствуют	54:35:031730:479	адрес отсутствует
330	1.4.309	1.4.310	194°54.7`	5.4	данные отсутствуют	54:35:031730:479	адрес отсутствует
331	1.4.310	1.4.311	143°42.7`	6.91	данные отсутствуют	54:35:031730:479	адрес отсутствует
332	1.4.311	1.4.312	90°31.0`	24.39	данные отсутствуют	54:35:031730:479	адрес отсутствует
333	1.4.312	1.4.313	90°32.4`	26.52	данные отсутствуют	54:35:031730:480	адрес отсутствует
334	1.4.313	1.4.314	90°31.9`	33.42	данные отсутствуют	54:35:031730:706	адрес отсутствует
335	1.4.314	1.4.315	90°31.0`	35.55	данные отсутствуют	54:35:031730:128	Россия, Новосибирская обл., г. Новосибирск, ул. Сибиряков-Гвардейцев, дом 21/1, кв 78
336	1.4.315	1.4.316	90°36.4`	18.9	данные отсутствуют	54:35:031730:154	адрес отсутствует
337	1.4.316	1.4.317	90°21.6`	33.45	данные отсутствуют	54:35:031730:169	Новосибирская обл., г. Новосибирск, проспект Дзержинского,дом 1/1, кв 182
338	1.4.317	1.4.318	42°52.7`	6.5	данные отсутствуют	54:35:031730:169	Новосибирская обл., г. Новосибирск, проспект Дзержинского,дом 1/1, кв 182
339	1.4.318	1.4.319	353°35.1`	17.01	данные отсутствуют	54:35:031730:169	Новосибирская обл., г. Новосибирск, проспект Дзержинского,дом 1/1, кв 182
340	1.4.319	1.4.320	354°17.0`	20.28	данные отсутствуют	54:35:031730:170	3312926@mail.ru;
							vb3001@mail.ru
341	1.4.320	1.4.321	284°59.0`	29.78	данные отсутствуют	54:35:031730:170	3312926@mail.ru;
							vb3001@mail.ru



ДОКУМЕНТ ПОДПИСАН  
ЭЛЕКТРОННОЙ ПОДПИСЬЮ

Сертификат: 00B056B7401CB38D2B3576ACDC8425108

Владелец: ФЕДЕРАЛЬНАЯ СЛУЖБА ГОСУДАРСТВЕННОЙ  
РЕГИСТРАЦИИ, КАДАСТРА И КАРТОГРАФИИ  
Действителен: с 27.06.2023 по 19.09.2024

полное наименование должности

инициалы, фамилия

Земельный участок							
вид объекта недвижимости							
Лист № 20 раздела 3.1			Всего листов раздела 3.1: 30			Всего разделов: 8	Всего листов выписки: 172
29.02.2024г. № КУВИ-001/2024-59601992							
Кадастровый номер:				54:35:031730:292			
1	2	3	4	5	6	7	8
342	1.4.321	1.4.322	194°47.0`	13.56	данные отсутствуют	54:35:031730:170	3312926@mail.ru;  vb3001@mail.ru
343	1.4.322	1.4.323	286°17.8`	19.32	данные отсутствуют	54:35:031730:154	адрес отсутствует
344	1.4.323	1.4.324	16°43.9`	13.3	данные отсутствуют	54:35:031730:129	Новосибирская обл., Новосибирский район, пгт. Краснообск, дом 19-20, кв. 31;  г. Новосибирск, микрорайон Горский, дом 61, кв. 46
345	1.4.324	1.4.280	15°0.7`	6.83	данные отсутствуют	54:35:031730:130	г. Новосибирск, ул. Кавалерийская, дом 2, кв 10; Новосибирская область, г. Новосибирск, ул. Кавалерийская, дом 2, кв 10
346	1.5.325	1.5.326	184°56.2`	14.29	данные отсутствуют	54:35:031730:172	Новосибирская область, г. Новосибирск, пр-кт Красный, д. 232/1, кв. 10
347	1.5.326	1.5.327	158°42.7`	10.8	данные отсутствуют	54:35:031730:172	Новосибирская область, г. Новосибирск, пр-кт Красный, д. 232/1, кв. 10
348	1.5.327	1.5.328	159°21.8`	14.07	данные отсутствуют	54:35:031730:187	г. Барнаул, Павловский тракт, дом 78а, кв. 25
349	1.5.328	1.5.329	182°56.7`	22.97	данные отсутствуют	54:35:031730:188	г. Барнаул, Павловский тракт, дом 78а, кв. 25
350	1.5.329	1.5.330	136°50.0`	5.74	данные отсутствуют	54:35:031730:188	г. Барнаул, Павловский тракт, дом 78а, кв. 25
351	1.5.330	1.5.331	92°55.7`	16.44	данные отсутствуют	54:35:031730:188	г. Барнаул, Павловский тракт, дом 78а, кв. 25
352	1.5.331	1.5.332	92°56.4`	26.51	данные отсутствуют	54:35:031730:186	г. Барнаул, Павловский тракт, дом 78а, кв. 25
353	1.5.332	1.5.333	92°55.1`	29.85	данные отсутствуют	данные отсутствуют	данные отсутствуют
354	1.5.332	1.5.332			данные отсутствуют	54:35:031730:758	г. Новосибирск, ул. Залесского, дом 2/1, кв. 129
355	1.5.333	1.5.334	92°57.1`	24.86	данные отсутствуют	данные отсутствуют	данные отсутствуют
356	1.5.333	1.5.333			данные отсутствуют	54:35:031730:759	г. Новосибирск, ул. Залесского, дом 2/1, кв. 129
357	1.5.334	1.5.335	88°9.5`	27.38	данные отсутствуют	данные отсутствуют	данные отсутствуют
358	1.5.334	1.5.334			данные отсутствуют	54:35:031730:780	г. Новосибирск, ул. Крылова, дом 63, кв 216
359	1.5.335	1.5.336	84°1.4`	25.64	данные отсутствуют	данные отсутствуют	данные отсутствуют
360	1.5.335	1.5.335			данные отсутствуют	54:35:031730:781	moroz_slavgorod@mail.ru, г. Новосибирск, ул. Европейский, дом 123
361	1.5.336	1.5.337	84°1.7`	23.17	данные отсутствуют	54:35:031730:636	г. Новосибирск, ул. Кедровая, дом 65, кв 8



ДОКУМЕНТ ПОДПИСАН  
ЭЛЕКТРОННОЙ ПОДПИСЬЮ

Сертификат: 00BV056B7401CB38D2B3576ACDC8425108

Владелец: ФЕДЕРАЛЬНАЯ СЛУЖБА ГОСУДАРСТВЕННОЙ  
РЕГИСТРАЦИИ, КАДАСТРА И КАРТОГРАФИИ  
Действителен: с 27.06.2023 по 19.09.2024

полное наименование должности

инициалы, фамилия

Земельный участок							
вид объекта недвижимости							
Лист № 21 раздела 3.1			Всего листов раздела 3.1: 30		Всего разделов: 8		Всего листов выписки: 172
29.02.2024г. № КУВИ-001/2024-59601992							
Кадастровый номер:				54:35:031730:292			
1	2	3	4	5	6	7	8
362	1.5.336	1.5.336			данные отсутствуют	54:35:031730:669	адрес отсутствует
363	1.5.337	1.5.338	59°32.9`	10.56	данные отсутствуют	данные отсутствуют	данные отсутствуют
364	1.5.338	1.5.339	57°2.0`	32.25	данные отсутствуют	данные отсутствуют	данные отсутствуют
365	1.5.338	1.5.338			данные отсутствуют	54:35:031730:637	Россия, Новосибирская обл., г. Новосибирск, ул. Ольги Жилиной, дом 73/1, кв 4
366	1.5.339	1.5.340	48°50.2`	27.68	данные отсутствуют	54:35:031730:638	PM@lucisso.ru, г. Новосибирск, ул. Военная, дом 9/1, кв 259
367	1.5.340	1.5.341	353°0.7`	6.74	данные отсутствуют	54:35:031730:638	PM@lucisso.ru, г. Новосибирск, ул. Военная, дом 9/1, кв 259
368	1.5.341	1.5.342	300°13.6`	48.94	данные отсутствуют	данные отсутствуют	данные отсутствуют
369	1.5.342	1.5.343	272°53.5`	39.45	данные отсутствуют	данные отсутствуют	данные отсутствуют
370	1.5.342	1.5.342			данные отсутствуют	54:35:031730:635	адрес отсутствует
371	1.5.343	1.5.344	272°54.8`	24.78	данные отсутствуют	54:35:031730:177	г. Новосибирск, ул. Ипподромская, дом 32, кв. 120; Новосибирская обл, г. Новосибирск, ул. Селезнева, д. 33а, кв. 70
372	1.5.343	1.5.343			данные отсутствуют	54:35:031730:634	Shvedkinaoi@mail.ru, Новосибирская обл., г. Новосибирск, ул. Дуси Ковальчук, дом 185/1, кв. 74
373	1.5.344	1.5.345	272°53.5`	30.53	данные отсутствуют	54:35:031730:176	Новосибирская обл., г. Чулым, ул. Дорожная, дом 24, кв. 1
374	1.5.345	1.5.346	272°53.9`	30.45	данные отсутствуют	54:35:031730:175	notalius@list.ru, Республика Саха (Якутия), г. Ленск, ул. Первомайская, дом 7, кв. 31
375	1.5.346	1.5.347	272°55.0`	17.88	данные отсутствуют	54:35:031730:174	notalius@list.ru, Республика Саха (Якутия), г. Ленск, ул. Первомайская, дом 7, кв. 31
376	1.5.347	1.5.348	256°43.9`	14.86	данные отсутствуют	54:35:031730:174	notalius@list.ru, Республика Саха (Якутия), г. Ленск, ул. Первомайская, дом 7, кв. 31
377	1.5.348	1.5.349	256°47.5`	24.99	данные отсутствуют	54:35:031730:173	город Новосибирск, улица Дмитрия Шамшурина, д.10
378	1.5.349	1.5.350	256°37.3`	11.84	данные отсутствуют	54:35:031730:172	Новосибирская область, г. Новосибирск, пр-кт Красный, д. 232/1, кв. 10
379	1.5.350	1.5.325	227°10.2`	6.16	данные отсутствуют	54:35:031730:172	Новосибирская область, г. Новосибирск, пр-кт Красный, д. 232/1, кв. 10



ДОКУМЕНТ ПОДПИСАН  
ЭЛЕКТРОННОЙ ПОДПИСЬЮ

Сертификат: 00BV056B7401CB38D2B3576ACDC8425108

Владелец: ФЕДЕРАЛЬНАЯ СЛУЖБА ГОСУДАРСТВЕННОЙ  
РЕГИСТРАЦИИ, КАДАСТРА И КАРТОГРАФИИ  
Действителен: с 27.06.2023 по 19.09.2024

полное наименование должности

инициалы, фамилия



Земельный участок							
вид объекта недвижимости							
Лист № 22 раздела 3.1			Всего листов раздела 3.1: 30			Всего разделов: 8	
Всего листов выписки: 172							
29.02.2024г. № КУВИ-001/2024-59601992							
Кадастровый номер:				54:35:031730:292			
380	1.6.351	1.6.352	185°20.0`	24.96	данные отсутствуют	54:35:031730:249	город Новосибирск, улица Ольги Жилиной, д.73, кв.251
381	1.6.352	1.6.353	185°21.8`	24.93	данные отсутствуют	54:35:031730:251	г. Новосибирск, ул. Державина, дом 9, кв. 9
382	1.6.353	1.6.354	185°17.5`	37.41	данные отсутствуют	54:35:031730:253	г. Новосибирск, ул. Немировича-Данченко, дом 169, кв. 68
383	1.6.354	1.6.355	185°16.9`	37.37	данные отсутствуют	54:35:031730:255	г. Новосибирск, ул. Ленинградская, дом 101, кв. 58
384	1.6.355	1.6.356	184°31.1`	25.01	данные отсутствуют	54:35:031730:257	г. Новосибирск, ул. Ленинградская, дом 101, кв. 58
385	1.6.356	1.6.357	95°31.0`	39.73	данные отсутствуют	54:35:031730:257	г. Новосибирск, ул. Ленинградская, дом 101, кв. 58
386	1.6.357	1.6.358	95°10.4`	39.81	данные отсутствуют	54:35:031730:258	evgeny.petkevich@gmail.com;  evgeny.petkevich@gmail.com
387	1.6.358	1.6.359	5°44.2`	25.02	данные отсутствуют	54:35:031730:258	evgeny.petkevich@gmail.com;  evgeny.petkevich@gmail.com
388	1.6.359	1.6.360	5°20.8`	37.56	данные отсутствуют	54:35:031730:256	axenenkolarisa@icloud.com, обл. Новосибирская, г. Новосибирск, ул. Серебrenниковская, д. 37, кв. 76-77
389	1.6.360	1.6.361	5°30.7`	37.48	данные отсутствуют	54:35:031730:254	г. Новосибирск, ул. Кропоткина, дом 261/2, кв. 129
390	1.6.361	1.6.362	5°13.7`	24.8	данные отсутствуют	54:35:031730:252	entis.gor@mail.ru, г. Новосибирск, ул. Железнодорожная, дом 20, кв. 127
391	1.6.362	1.6.363	5°22.9`	24.95	данные отсутствуют	54:35:031730:250	Новосибирская обл., г. Новосибирск, ул. Семьи Шамшиных, дом 26/1, кв 121
392	1.6.363	1.6.364	275°11.8`	40.08	данные отсутствуют	54:35:031730:250	Новосибирская обл., г. Новосибирск, ул. Семьи Шамшиных, дом 26/1, кв 121
393	1.6.364	1.6.351	275°17.3`	40.14	данные отсутствуют	54:35:031730:249	город Новосибирск, улица Ольги Жилиной, д.73, кв.251
394	1.7.365	1.7.366	95°12.7`	37.99	данные отсутствуют	54:35:031730:240	rosreestr@tinkoff.ru, г. Новосибирск, Красный проспект, дом 99, кв 88
395	1.7.366	1.7.367	5°10.6`	35.8	данные отсутствуют	54:35:031730:240	rosreestr@tinkoff.ru, г. Новосибирск, Красный проспект, дом 99, кв 88
396	1.7.367	1.7.368	5°14.4`	25.07	данные отсутствуют	54:35:031730:242	г. Новосибирск, ул. Курчатова, дом 3, кв. 120
397	1.7.368	1.7.369	5°13.1`	37.72	данные отсутствуют	54:35:031730:244	г. Новосибирск, ул. Толбухина, дом 25, кв. 293
398	1.7.369	1.7.370	5°21.2`	25.83	данные отсутствуют	54:35:031730:246	г. Новосибирск, ул. Кропоткина, дом 269/1, кв. 301



ДОКУМЕНТ ПОДПИСАН  
ЭЛЕКТРОННОЙ ПОДПИСЬЮ

Сертификат: 00BV056B7401CB38D2B3576ACDC8425108

Владелец: ФЕДЕРАЛЬНАЯ СЛУЖБА ГОСУДАРСТВЕННОЙ  
РЕГИСТРАЦИИ, КАДАСТРА И КАРТОГРАФИИ  
Действителен: с 27.06.2023 по 19.09.2024

полное наименование должности

инициалы, фамилия

Земельный участок							
вид объекта недвижимости							
Лист № 23 раздела 3.1			Всего листов раздела 3.1: 30			Всего разделов: 8	
Всего листов выписки: 172							
29.02.2024г. № КУВИ-001/2024-59601992							
Кадастровый номер:				54:35:031730:292			
1	2	3	4	5	6	7	8
399	1.7.370	1.7.371	5°33.3`	25.72	данные отсутствуют	54:35:031730:248	Новосибирская обл., г. Новосибирск, ул. Саввы Кожевникова, дом 13, кв 172
400	1.7.371	1.7.372	275°22.1`	46.7	данные отсутствуют	54:35:031730:248	Новосибирская обл., г. Новосибирск, ул. Саввы Кожевникова, дом 13, кв 172
401	1.7.372	1.7.373	275°16.2`	32.88	данные отсутствуют	54:35:031730:247	Новосибирская обл., Новосибирский район, р.п. Краснообск, микрорайон 2, дом 226, кв 291
402	1.7.373	1.7.374	186°1.6`	18.38	данные отсутствуют	54:35:031730:247	Новосибирская обл., Новосибирский район, р.п. Краснообск, микрорайон 2, дом 226, кв 291
403	1.7.374	1.7.375	185°23.3`	33.12	данные отсутствуют	54:35:031730:245	г. Новосибирск, ул. Ядринцевская, дом 18, кв. 8
404	1.7.375	1.7.376	185°29.8`	37.48	данные отсутствуют	54:35:031730:243	г. Новосибирск, ул. Михаила Немыткина, дом 12, кв 157
405	1.7.376	1.7.377	185°27.1`	24.84	данные отсутствуют	54:35:031730:241	г. Новосибирск, ул. Зорге, дом 121, кв. 77
406	1.7.377	1.7.378	183°18.7`	36.53	данные отсутствуют	54:35:031730:498	г. Новосибирск, ул. Октябрьская, дом 34, кв 105
407	1.7.378	1.7.379	95°10.6`	21.39	данные отсутствуют	54:35:031730:498	г. Новосибирск, ул. Октябрьская, дом 34, кв 105
408	1.7.379	1.7.365	95°9.9`	19.44	данные отсутствуют	54:35:031730:499	г. Новосибирск, ул. Октябрьская, дом 34, кв 105
409	1.8.380	1.8.381	179°34.3`	22.73	данные отсутствуют	54:35:031730:209	Новосибирская область, г. Новосибирск, ул. Ипподромская, д. 22/1, общ.
410	1.8.381	1.8.382	179°31.6`	22.99	данные отсутствуют	54:35:031730:210	г. Новосибирск, ул. Героев революции, дом 12/1, кв. 344
411	1.8.382	1.8.383	182°48.4`	40.65	данные отсутствуют	54:35:031730:212	Новосибирская обл., г. Новосибирск, ТСН "Европейский, д. 152
412	1.8.383	1.8.384	189°1.3`	35.21	данные отсутствуют	54:35:031730:214	Россия, Новосибирская область, г. Новосибирск; Россия, Новосибирская обл., г. Новосибирск, Новосибирский район
413	1.8.384	1.8.385	188°59.1`	23.31	данные отсутствуют	54:35:031730:216	адрес отсутствует
414	1.8.385	1.8.386	99°23.7`	43.49	данные отсутствуют	54:35:031730:216	адрес отсутствует
415	1.8.386	1.8.387	98°50.1`	36.2	данные отсутствуют	54:35:031730:217	630105, обл. Новосибирская, г. Новосибирск, ул. Кропоткина, д. 261/2, кв. 43
416	1.8.387	1.8.388	2°55.3`	27.28	данные отсутствуют	54:35:031730:217	630105, обл. Новосибирская, г. Новосибирск, ул. Кропоткина, д. 261/2, кв. 43



ДОКУМЕНТ ПОДПИСАН  
ЭЛЕКТРОННОЙ ПОДПИСЬЮ

Сертификат: 00BV056B7401CB38D2B3576ACDC8425108

Владелец: ФЕДЕРАЛЬНАЯ СЛУЖБА ГОСУДАРСТВЕННОЙ  
РЕГИСТРАЦИИ, КАДАСТРА И КАРТОГРАФИИ  
Действителен: с 27.06.2023 по 19.09.2024

полное наименование должности

инициалы, фамилия



Земельный участок							
вид объекта недвижимости							
Лист № 24 раздела 3.1			Всего листов раздела 3.1: 30			Всего разделов: 8	Всего листов выписки: 172
29.02.2024г. № КУВИ-001/2024-59601992							
Кадастровый номер:				54:35:031730:292			
417	1.8.388	1.8.389	3°4.9´	7.81	данные отсутствуют	54:35:031730:659	Новосибирская обл., г. Новосибирск, тер. ТСН "Европейский", д.155/2;  г. Новосибирск, переулок 4-й Серафимовича, дом 9, кв. 8
418	1.8.389	1.8.390	5°5.5´	29.64	данные отсутствуют	данные отсутствуют	данные отсутствуют
419	1.8.390	1.8.391	5°37.4´	40.2	данные отсутствуют	данные отсутствуют	данные отсутствуют
420	1.8.390	1.8.390			данные отсутствуют	54:35:031730:660	город Новосибирск, Красный проспект, д.100, кв.98
421	1.8.391	1.8.392	5°11.0´	44.82	данные отсутствуют	54:35:031730:211	адрес отсутствует
422	1.8.391	1.8.391			данные отсутствуют	54:35:031730:658	direkt_gbk@mail.ru
423	1.8.392	1.8.393	275°23.2´	48.68	данные отсутствуют	54:35:031730:211	адрес отсутствует
424	1.8.393	1.8.380	275°21.7´	32	данные отсутствуют	54:35:031730:209	Новосибирская область, г. Новосибирск, ул. Ипподромская, д. 22/1, общ.
425	1.9.394	1.9.395	199°19.1´	4.72	данные отсутствуют	54:35:031730:645	Новосибирская обл., г. Новосибирск, ул. Ипподромская, дом 30, кв 287
426	1.9.395	1.9.396	170°38.7´	20.98	данные отсутствуют	54:35:031730:645	Новосибирская обл., г. Новосибирск, ул. Ипподромская, дом 30, кв 287
427	1.9.396	1.9.397	185°11.5´	37.46	данные отсутствуют	54:35:031730:202	г. Новосибирск, Калининский район, ул. Ипподромская, дом 44, кв 32
428	1.9.397	1.9.398	185°4.9´	24.95	данные отсутствуют	54:35:031730:203	630040, обл. Новосибирская, г. Новосибирск, ул. Аносова, д. 59
429	1.9.398	1.9.399	95°28.9´	39.98	данные отсутствуют	54:35:031730:203	630040, обл. Новосибирская, г. Новосибирск, ул. Аносова, д. 59
430	1.9.399	1.9.400	95°21.4´	39.84	данные отсутствуют	54:35:031730:204	г. Новосибирск, ул. Новоуральская, дом 19/11, кв 57
431	1.9.400	1.9.401	5°13.6´	25.13	данные отсутствуют	54:35:031730:204	г. Новосибирск, ул. Новоуральская, дом 19/11, кв 57
432	1.9.401	1.9.402	5°16.1´	37.68	данные отсутствуют	54:35:031730:205	a_sukhanov@mail.ru
433	1.9.402	1.9.403	14°26.8´	42.25	данные отсутствуют	данные отсутствуют	данные отсутствуют
434	1.9.402	1.9.402			данные отсутствуют	54:35:031730:650	г. Новосибирск, просп. Дзержинского, дом 14/2, кв 21;  Россия, Новосибирская обл., г. Новосибирск, просп. Дзержинского, дом 14/2, кв 21



ДОКУМЕНТ ПОДПИСАН  
ЭЛЕКТРОННОЙ ПОДПИСЬЮ

Сертификат: 00BV056B7401CB38D2B3576ACDC8425108

Владелец: ФЕДЕРАЛЬНАЯ СЛУЖБА ГОСУДАРСТВЕННОЙ  
РЕГИСТРАЦИИ, КАДАСТРА И КАРТОГРАФИИ  
Действителен: с 27.06.2023 по 19.09.2024

полное наименование должности

инициалы, фамилия

Земельный участок							
вид объекта недвижимости							
Лист № 25 раздела 3.1			Всего листов раздела 3.1: 30		Всего разделов: 8		Всего листов выписки: 172
29.02.2024г. № КУВИ-001/2024-59601992							
Кадастровый номер:				54:35:031730:292			
1	2	3	4	5	6	7	8
435	1.9.403	1.9.404	14°23.8`	31.29	данные отсутствуют	данные отсутствуют	данные отсутствуют
436	1.9.403	1.9.403			данные отсутствуют	54:35:031730:648	г. Новосибирск, ул. Овражная, дом 6, кв. 78
437	1.9.404	1.9.405	327°12.8`	5.98	данные отсутствуют	54:35:031730:647	nsmss@mail.ru, г. Новосибирск, ул. Державина, дом 77/2, кв. 91
438	1.9.405	1.9.406	284°12.4`	28.44	данные отсутствуют	данные отсутствуют	данные отсутствуют
439	1.9.406	1.9.407	251°36.4`	4.37	данные отсутствуют	54:35:031730:649	nsmss@mail.ru, г. Новосибирск, ул. Державина, дом 77/2, кв. 91
440	1.9.407	1.9.408	225°11.1`	19.71	данные отсутствуют	54:35:031730:649	nsmss@mail.ru, г. Новосибирск, ул. Державина, дом 77/2, кв. 91
441	1.9.408	1.9.409	230°26.9`	32.84	данные отсутствуют	данные отсутствуют	данные отсутствуют
442	1.9.409	1.9.394	239°59.0`	29.48	данные отсутствуют	данные отсутствуют	данные отсутствуют
443	1.9.409	1.9.409			данные отсутствуют	54:35:031730:646	Новосибирская обл., г. Бердск, ул. Лунная, дом 14, кв 210
444	1.10.410	1.10.411	185°25.6`	25.06	данные отсутствуют	54:35:031730:259	г. Новосибирск, ул. Депутатская, дом 38, кв. 45
445	1.10.411	1.10.412	185°11.2`	24.89	данные отсутствуют	54:35:031730:261	г. Новосибирск, ул. Депутатская, дом 38, кв. 45
446	1.10.412	1.10.413	185°24.1`	25.07	данные отсутствуют	54:35:031730:263	г. Новосибирск, ул. Депутатская, дом 38, кв. 45
447	1.10.413	1.10.414	185°10.1`	23.2	данные отсутствуют	54:35:031730:265	г. Новосибирск, ул. Депутатская, дом 38, кв. 45
448	1.10.414	1.10.415	146°28.3`	4.91	данные отсутствуют	54:35:031730:265	г. Новосибирск, ул. Депутатская, дом 38, кв. 45
449	1.10.415	1.10.416	112°55.1`	39.16	данные отсутствуют	54:35:031730:265	г. Новосибирск, ул. Депутатская, дом 38, кв. 45
450	1.10.416	1.10.417	112°56.0`	35.65	данные отсутствуют	54:35:031730:266	г. Новосибирск, ул. Депутатская, дом 38, кв. 45
451	1.10.417	1.10.418	59°21.4`	7.04	данные отсутствуют	54:35:031730:266	г. Новосибирск, ул. Депутатская, дом 38, кв. 45
452	1.10.418	1.10.419	5°7.6`	33.01	данные отсутствуют	54:35:031730:266	г. Новосибирск, ул. Депутатская, дом 38, кв. 45



ДОКУМЕНТ ПОДПИСАН  
ЭЛЕКТРОННОЙ ПОДПИСЬЮ

Сертификат: 00BV056B7401CB38D2B3576ACDC8425108

Владелец: ФЕДЕРАЛЬНАЯ СЛУЖБА ГОСУДАРСТВЕННОЙ  
РЕГИСТРАЦИИ, КАДАСТРА И КАРТОГРАФИИ  
Действителен: с 27.06.2023 по 19.09.2024

полное наименование должности

инициалы, фамилия

Земельный участок							
вид объекта недвижимости							
Лист № 26 раздела 3.1			Всего листов раздела 3.1: 30			Всего разделов: 8	Всего листов выписки: 172
29.02.2024г. № КУВИ-001/2024-59601992							
Кадастровый номер:				54:35:031730:292			
453	1.10.419	1.10.420	5°7.2´	37.54	данные отсутствуют	54:35:031730:264	г. Новосибирск, ул. Депутатская, дом 38, кв. 45
454	1.10.420	1.10.421	5°12.7´	24.99	данные отсутствуют	54:35:031730:262	г. Новосибирск, ул. Депутатская, дом 38, кв. 45
455	1.10.421	1.10.422	5°19.9´	25.18	данные отсутствуют	54:35:031730:260	г. Новосибирск, ул. Депутатская, дом 38, кв. 45
456	1.10.422	1.10.423	275°10.7´	39.88	данные отсутствуют	54:35:031730:260	г. Новосибирск, ул. Депутатская, дом 38, кв. 45
457	1.10.423	1.10.410	275°11.9´	39.95	данные отсутствуют	54:35:031730:259	г. Новосибирск, ул. Депутатская, дом 38, кв. 45
458	1.11.424	1.11.425	279°24.1´	43.22	данные отсутствуют	54:35:031730:218	обл. Новосибирская, г. Новосибирск, ул. Обская, д. 50, кв. 27
459	1.11.425	1.11.426	189°20.6´	33.2	данные отсутствуют	54:35:031730:218	обл. Новосибирская, г. Новосибирск, ул. Обская, д. 50, кв. 27
460	1.11.426	1.11.427	189°18.1´	32.23	данные отсутствуют	54:35:031730:220	обл. Новосибирская, г. Новосибирск, ул. Обская, д. 50, кв. 27
461	1.11.427	1.11.428	189°20.5´	5.42	данные отсутствуют	54:35:031730:222	Новосибирская обл, г. Новосибирск, ул. Александра Невского, д. 12, кв. 29
462	1.11.428	1.11.429	213°43.3´	20.68	данные отсутствуют	54:35:031730:222	Новосибирская обл, г. Новосибирск, ул. Александра Невского, д. 12, кв. 29
463	1.11.429	1.11.430	168°11.1´	6.45	данные отсутствуют	54:35:031730:222	Новосибирская обл, г. Новосибирск, ул. Александра Невского, д. 12, кв. 29
464	1.11.430	1.11.431	117°53.2´	13.58	данные отсутствуют	54:35:031730:222	Новосибирская обл, г. Новосибирск, ул. Александра Невского, д. 12, кв. 29
465	1.11.431	1.11.432	97°48.6´	12.14	данные отсутствуют	54:35:031730:222	Новосибирская обл, г. Новосибирск, ул. Александра Невского, д. 12, кв. 29
466	1.11.432	1.11.433	97°50.5´	27.04	данные отсутствуют	54:35:031730:223	г. Новосибирск, ул. Линейная, дом 53/1, кв 164
467	1.11.433	1.11.434	97°47.6´	19.25	данные отсутствуют	54:35:031730:224	Россия, г. Новосибирск, ул. Орджоникидзе, дом 23, кв. 71
468	1.11.434	1.11.435	97°27.8´	11.78	данные отсутствуют	54:35:031730:225	Россия, Новосибирская обл., г. Новосибирск, ул. Галушака, дом 1, кв 38
469	1.11.435	1.11.436	53°53.9´	5.67	данные отсутствуют	54:35:031730:225	Россия, Новосибирская обл., г. Новосибирск, ул. Галушака, дом 1, кв 38



ДОКУМЕНТ ПОДПИСАН  
ЭЛЕКТРОННОЙ ПОДПИСЬЮ

Сертификат: 00BV056B7401CB38D2B3576ACDC8425108

Владелец: ФЕДЕРАЛЬНАЯ СЛУЖБА ГОСУДАРСТВЕННОЙ  
РЕГИСТРАЦИИ, КАДАСТРА И КАРТОГРАФИИ  
Действителен: с 27.06.2023 по 19.09.2024

полное наименование должности

инициалы, фамилия

Земельный участок							
вид объекта недвижимости							
Лист № 27 раздела 3.1			Всего листов раздела 3.1: 30		Всего разделов: 8		Всего листов выписки: 172
29.02.2024г. № КУВИ-001/2024-59601992							
Кадастровый номер:				54:35:031730:292			
1	2	3	4	5	6	7	8
470	1.11.436	1.11.437	16°9.0`	29.98	данные отсутствуют	54:35:031730:225	Россия, Новосибирская обл., г. Новосибирск, ул. Галушака, дом 1, кв 38
471	1.11.437	1.11.438	15°5.3`	17.17	данные отсутствуют	54:35:031730:221	г. Новосибирск, ул. Холодильная, дом 17, кв 277
472	1.11.438	1.11.439	1°49.9`	16.59	данные отсутствуют	54:35:031730:221	г. Новосибирск, ул. Холодильная, дом 17, кв 277
473	1.11.439	1.11.440	2°15.4`	30.97	данные отсутствуют	54:35:031730:219	630047, Новосибирская область, город Новосибирск, улица Магаданская, дом 1, квартира 6; 630047, Новосибирская область, город Новосибирск, улица Магаданская, дом 1, квартира 26; 630047, Новосибирская обл, г. Новосибирск, ул. Магаданская, д. 1, кв. 26
474	1.11.440	1.11.441	279°16.6`	36.91	данные отсутствуют	54:35:031730:219	630047, Новосибирская область, город Новосибирск, улица Магаданская, дом 1, квартира 6; 630047, Новосибирская область, город Новосибирск, улица Магаданская, дом 1, квартира 26; 630047, Новосибирская обл, г. Новосибирск, ул. Магаданская, д. 1, кв. 26
475	1.12.441	1.12.442	98°32.9`	36.8	данные отсутствуют	данные отсутствуют	данные отсутствуют
476	1.12.441	1.12.443			данные отсутствуют	54:35:031730:472	rusmana@bk.ru;
477	1.12.442	1.12.443	52°10.0`	6.18	данные отсутствуют	54:35:031730:471	rusmana@bk.ru;
478	1.12.443	1.12.444	4°46.1`	34.17	данные отсутствуют	54:35:031730:471	rusmana@bk.ru;
479	1.12.444	1.12.445	5°17.7`	38.57	данные отсутствуют	54:35:031730:236	Россия, Кемеровская обл., г. Киселевск, ул. 50 лет города, дом 43, кв 4
480	1.12.445	1.12.446	5°34.8`	26.22	данные отсутствуют	54:35:031730:238	г. Новосибирск, ул. Восход, дом 26/1, кв. 103



ДОКУМЕНТ ПОДПИСАН  
ЭЛЕКТРОННОЙ ПОДПИСЬЮ

Сертификат: 00BV056B7401CB38D2B3576ACDC8425108

Владелец: ФЕДЕРАЛЬНАЯ СЛУЖБА ГОСУДАРСТВЕННОЙ  
РЕГИСТРАЦИИ, КАДАСТРА И КАРТОГРАФИИ  
Действителен: с 27.06.2023 по 19.09.2024

полное наименование должности

инициалы, фамилия

Земельный участок							
вид объекта недвижимости							
Лист № 28 раздела 3.1			Всего листов раздела 3.1: 30		Всего разделов: 8		Всего листов выписки: 172
29.02.2024г. № КУВИ-001/2024-59601992							
Кадастровый номер:				54:35:031730:292			
1	2	3	4	5	6	7	8
481	1.12.446	1.12.447	275°10.6`	37.46	данные отсутствуют	54:35:031730:238	г. Новосибирск, ул. Восход, дом 26/1, кв. 103
482	1.12.447	1.12.448	275°8.4`	41.08	данные отсутствуют	54:35:031730:237	город Новосибирск, улица Путевая, д.14, кв.24; г. Новосибирск, ул. Мичурина, дом 37а, кв. 8
483	1.12.448	1.12.449	181°20.7`	26.42	данные отсутствуют	54:35:031730:237	город Новосибирск, улица Путевая, д.14, кв.24; г. Новосибирск, ул. Мичурина, дом 37а, кв. 8
484	1.12.449	1.12.450	181°53.6`	21.78	данные отсутствуют	54:35:031730:235	г. Новосибирск, ул. Большевицкая, дом 165, кв 24
485	1.12.450	1.12.451	195°31.3`	15.06	данные отсутствуют	54:35:031730:235	г. Новосибирск, ул. Большевицкая, дом 165, кв 24
486	1.12.451	1.12.452	195°34.6`	30.95	данные отсутствуют	54:35:031730:501	n750nn@gmail.com
487	1.12.452	1.12.453	147°31.7`	6.26	данные отсутствуют	54:35:031730:501	n750nn@gmail.com
488	1.12.453	1.12.454	99°4.1`	18.21	данные отсутствуют	54:35:031730:501	n750nn@gmail.com
489	1.12.454	1.12.441	99°11.3`	20.6	данные отсутствуют	54:35:031730:500	Новосибирская обл., Новосибирский район, с/с Каменский, д.н.п. "Бердский перекал", ул. 1-я Сибирская, дом 1
490	1.13.455	1.13.456	232°9.4`	6.24	данные отсутствуют	54:35:031730:619	Россия, Новосибирская обл., Ордынский район, с. Красный Яр, ул. Кирова, дом 27
491	1.13.456	1.13.457	185°6.1`	15.07	данные отсутствуют	54:35:031730:619	Россия, Новосибирская обл., Ордынский район, с. Красный Яр, ул. Кирова, дом 27
492	1.13.457	1.13.458	185°7.7`	24.95	данные отсутствуют	54:35:031730:196	г. Новосибирск, ул. Салтыкова-Щедрина, дом 128, кв 39
493	1.13.458	1.13.459	185°3.4`	25.08	данные отсутствуют	54:35:031730:197	г. Новосибирск, территория ТСН Европейский, д. 137
494	1.13.459	1.13.460	95°21.8`	39.79	данные отсутствуют	54:35:031730:197	г. Новосибирск, территория ТСН Европейский, д. 137
495	1.13.460	1.13.461	95°18.4`	39.79	данные отсутствуют	54:35:031730:198	mitrochin71@mail.ru
496	1.13.461	1.13.462	5°25.4`	25.18	данные отсутствуют	54:35:031730:198	mitrochin71@mail.ru



ДОКУМЕНТ ПОДПИСАН  
ЭЛЕКТРОННОЙ ПОДПИСЬЮ

Сертификат: 00BV056B7401CB38D2B3576ACDC8425108

Владелец: ФЕДЕРАЛЬНАЯ СЛУЖБА ГОСУДАРСТВЕННОЙ  
РЕГИСТРАЦИИ, КАДАСТРА И КАРТОГРАФИИ  
Действителен: с 27.06.2023 по 19.09.2024

полное наименование должности

инициалы, фамилия

Земельный участок									
вид объекта недвижимости									
Лист № 29 раздела 3.1			Всего листов раздела 3.1: 30			Всего разделов: 8		Всего листов выписки: 172	
29.02.2024г. № КУВИ-001/2024-59601992									
Кадастровый номер:				54:35:031730:292					
1	2	3	4	5	6	7	8		
497	1.13.462	1.13.463	5°14.5`	25.29	данные отсутствуют	54:35:031730:199	г. Новосибирск, ул. Вокзальная магистраль, дом 3, кв 165		
498	1.13.463	1.13.464	5°22.4`	12.71	данные отсутствуют	54:35:031730:620	г. Новосибирск, ул. 2-я Обская, дом 69, кв. 173		
499	1.13.464	1.13.465	349°26.2`	16.26	данные отсутствуют	54:35:031730:620	г. Новосибирск, ул. 2-я Обская, дом 69, кв. 173		
500	1.13.465	1.13.466	307°6.4`	5.82	данные отсутствуют	54:35:031730:620	г. Новосибирск, ул. 2-я Обская, дом 69, кв. 173		
501	1.13.466	1.13.467	263°7.2`	31.05	данные отсутствуют	данные отсутствуют	данные отсутствуют		
502	1.13.467	1.13.455	265°51.9`	36.05	данные отсутствуют	данные отсутствуют	данные отсутствуют		
503	1.13.467	1.13.467			данные отсутствуют	54:35:031730:621	г. Новосибирск, ул. 2-я Обская, дом 69, кв. 173		
504	1.14.468	1.14.469	95°14.0`	56.68	данные отсутствуют	54:35:031730:192	Новосибирская обл., г. Новосибирск, ул. Салтыкова-Щедрина, дом 128, кв 39		
505	1.14.469	1.14.470	5°2.3`	34.73	данные отсутствуют	54:35:031730:192	Новосибирская обл., г. Новосибирск, ул. Салтыкова-Щедрина, дом 128, кв 39		
506	1.14.470	1.14.471	5°20.3`	30.42	данные отсутствуют	54:35:031730:194	г. Новосибирск, ул. Бориса Богаткова, дом 177, кв. 125		
507	1.14.471	1.14.472	319°36.1`	5.82	данные отсутствуют	54:35:031730:194	г. Новосибирск, ул. Бориса Богаткова, дом 177, кв. 125		
508	1.14.472	1.14.473	272°58.7`	25.98	данные отсутствуют	54:35:031730:194	г. Новосибирск, ул. Бориса Богаткова, дом 177, кв. 125		
509	1.14.473	1.14.474	272°59.2`	27.06	данные отсутствуют	54:35:031730:193	tatyanatagirova@yandex.ru, г. Новосибирск, ул. Семьи Шамшиных, дом 12, кв. 75		
510	1.14.474	1.14.475	272°57.9`	32.67	данные отсутствуют	54:35:031730:189	nedwals@me.com, г. Новосибирск, ул. Семьи Шамшиных, дом 16, кв 144		
511	1.14.475	1.14.476	222°9.4`	6.27	данные отсутствуют	54:35:031730:189	nedwals@me.com, г. Новосибирск, ул. Семьи Шамшиных, дом 16, кв 144		
512	1.14.476	1.14.477	173°37.2`	26.91	данные отсутствуют	54:35:031730:189	nedwals@me.com, г. Новосибирск, ул. Семьи Шамшиных, дом 16, кв 144		



ДОКУМЕНТ ПОДПИСАН  
ЭЛЕКТРОННОЙ ПОДПИСЬЮ

Сертификат: 00BV056B7401CB38D2B3576ACDC8425108

Владелец: ФЕДЕРАЛЬНАЯ СЛУЖБА ГОСУДАРСТВЕННОЙ  
РЕГИСТРАЦИИ, КАДАСТРА И КАРТОГРАФИИ  
Действителен: с 27.06.2023 по 19.09.2024

полное наименование должности

инициалы, фамилия

Земельный участок							
вид объекта недвижимости							
Лист № 30 раздела 3.1			Всего листов раздела 3.1: 30		Всего разделов: 8		Всего листов выписки: 172
29.02.2024г. № КУВИ-001/2024-59601992							
Кадастровый номер:				54:35:031730:292			
1	2	3	4	5	6	7	8
513	1.14.477	1.14.478	173°34.9`	16.28	данные отсутствуют	54:35:031730:1187	Новосибирская область, Чулымский район, город Чулым, улица Ломоносова, дом 2, квартира 12
514	1.14.478	1.14.479	173°33.4`	18.89	данные отсутствуют	54:35:031730:191	Новосибирская обл., г. Новосибирск, ул. Магаданская, дом 1, кв 26
515	1.14.479	1.14.468	95°18.5`	24.42	данные отсутствуют	54:35:031730:191	Новосибирская обл., г. Новосибирск, ул. Магаданская, дом 1, кв 26

полное наименование должности	 ДОКУМЕНТ ПОДПИСАН ЭЛЕКТРОННОЙ ПОДПИСЬЮ Сертификат: 00BV056B7401CB38D2B3576ACDC8425108 Владелец: ФЕДЕРАЛЬНАЯ СЛУЖБА ГОСУДАРСТВЕННОЙ РЕГИСТРАЦИИ, КАДАСТРА И КАРТОГРАФИИ Действителен: с 27.06.2023 по 19.09.2024	инициалы, фамилия

Выписка из Единого государственного реестра недвижимости об объекте недвижимости  
Описание местоположения земельного участка

Земельный участок			
вид объекта недвижимости			
Лист № 1 раздела 3.2	Всего листов раздела 3.2: 18	Всего разделов: 8	Всего листов выписки: 172
29.02.2024г. № КУВИ-001/2024-59601992			
Кадастровый номер:		54:35:031730:292	

Сведения о характерных точках границы земельного участка				
Система координат МСК НСО, зона 4				
Номер точки	Координаты, м		Описание закрепления на местности	Средняя квадратичная погрешность определения координат характерных точек границ земельного участка, м
	X	Y		
1	2	3	4	5
1	496237.28	4190864.32	-	0.2
2	496258.74	4190869.24	-	-
3	496296.97	4190875.44	-	-
4	496295.25	4190887.33	-	-
5	496302.76	4190899.16	-	-
6	496277.95	4190894.79	-	-
7	496243.13	4190888.57	-	-
8	496238.59	4190916.64	-	-
9	496234.06	4190944.57	-	-
10	496269.22	4190950.11	-	-
11	496309.86	4190956.52	-	-
12	496342.08	4190961.59	-	-
13	496347	4190958.07	-	-
14	496350.6	4190935.15	-	-
15	496355.31	4190905.19	-	-
16	496358.47	4190905.09	-	-
17	496364.03	4190905.83	-	-
18	496359.29	4190936.6	-	-
19	496355.64	4190960.17	-	-
20	496358.7	4190964.82	-	-
21	496393.56	4190974.15	-	-
22	496411.27	4190978.88	-	-

полное наименование должности	<div><div>ДОКУМЕНТ ПОДПИСАН ЭЛЕКТРОННОЙ ПОДПИСЬЮ</div><div>Сертификат: 00BV056B7401CB38D2B3576ACDC8425108 Владелец: ФЕДЕРАЛЬНАЯ СЛУЖБА ГОСУДАРСТВЕННОЙ РЕГИСТРАЦИИ, КАДАСТРА И КАРТОГРАФИИ Действителен: с 27.06.2023 по 19.09.2024</div></div>	инициалы, фамилия



Земельный участок			
вид объекта недвижимости			
Лист № 2 раздела 3.2	Всего листов раздела 3.2: 18	Всего разделов: 8	Всего листов выписки: 172

29.02.2024г. № КУВИ-001/2024-59601992

Кадастровый номер: 54:35:031730:292

1	2	3	4	5
23	496434.47	4190985.1	-	-
24	496445.12	4190987.1	-	-
25	496471.83	4190992.09	-	-
26	496498.53	4190997.09	-	-
27	496519.19	4191000.95	-	-
28	496539.91	4191004.82	-	-
29	496576.51	4191011.66	-	-
30	496585.07	4191014.53	-	-
31	496621.74	4191026.87	-	-
32	496659.3	4191039.46	-	-
33	496694.68	4191051.4	-	-
34	496700.14	4191048.81	-	-
35	496721.11	4190990.7	-	-
36	496729.87	4190993.88	-	-
37	496715.49	4191033.62	-	-
38	496717.87	4191038.99	-	-
39	496736.2	4191046.28	-	-
40	496757.61	4191054.79	-	-
41	496772.96	4191060.94	-	-
42	496768.96	4191069.22	-	-
43	496737.51	4191056.89	-	-
44	496714.87	4191047.86	-	-
45	496709.14	4191050.1	-	-
46	496703.97	4191064.07	-	-
47	496670.55	4191052.85	-	-
48	496660.32	4191082.66	-	-
49	496663.26	4191089.89	-	-
50	496660.25	4191098.04	-	-
51	496656.98	4191099.04	-	-



ДОКУМЕНТ ПОДПИСАН  
ЭЛЕКТРОННОЙ ПОДПИСЬЮ

Сертификат: 00BV056B7401CB38D2B3576ACDC8425108

Владелец: ФЕДЕРАЛЬНАЯ СЛУЖБА ГОСУДАРСТВЕННОЙ  
РЕГИСТРАЦИИ, КАДАСТРА И КАРТОГРАФИИ  
Действителен: с 27.06.2023 по 19.09.2024

полное наименование должности

инициалы, фамилия

Земельный участок			
вид объекта недвижимости			
Лист № 3 раздела 3.2	Всего листов раздела 3.2: 18	Всего разделов: 8	Всего листов выписки: 172

29.02.2024г. № КУВИ-001/2024-59601992

Кадастровый номер: 54:35:031730:292

1	2	3	4	5
52	496653.07	4191100.22	-	-
53	496645.97	4191097.66	-	-
54	496642.39	4191090.17	-	-
55	496643.81	4191086.59	-	-
56	496645.37	4191082.74	-	-
57	496651.41	4191079.93	-	-
58	496654.98	4191069.22	-	-
59	496661.47	4191049.76	-	-
60	496632.52	4191040	-	-
61	496601.71	4191029.62	-	-
62	496573.96	4191020.26	-	-
63	496566.99	4191019.04	-	-
64	496561.4	4191039.88	-	-
65	496556.53	4191058.23	-	-
66	496559.69	4191065.13	-	-
67	496557.63	4191072.59	-	-
68	496551.14	4191076.38	-	-
69	496548.44	4191075.78	-	-
70	496534.94	4191120.86	-	-
71	496582.33	4191135.39	-	-
72	496620.67	4191147.16	-	-
73	496648.68	4191155.74	-	-
74	496687.38	4191167.62	-	-
75	496606.79	4191475.79	-	-
76	496601.2	4191495.65	-	-
77	496574.37	4191520.9	-	-
78	496569.16	4191527.65	-	-
79	496562.58	4191529.22	-	-
80	496552.37	4191519.56	-	-



ДОКУМЕНТ ПОДПИСАН  
ЭЛЕКТРОННОЙ ПОДПИСЬЮ

Сертификат: 00BV056B7401CB38D2B3576ACDC8425108

Владелец: ФЕДЕРАЛЬНАЯ СЛУЖБА ГОСУДАРСТВЕННОЙ  
РЕГИСТРАЦИИ, КАДАСТРА И КАРТОГРАФИИ  
Действителен: с 27.06.2023 по 19.09.2024

полное наименование должности

инициалы, фамилия

Земельный участок			
вид объекта недвижимости			

Лист № 4 раздела 3.2	Всего листов раздела 3.2: 18	Всего разделов: 8	Всего листов выписки: 172
----------------------	------------------------------	-------------------	---------------------------

29.02.2024г. № КУВИ-001/2024-59601992

Кадастровый номер: 54:35:031730:292

1	2	3	4	5
81	496585.31	4191488.18	-	-
82	496584.84	4191481.3	-	-
83	496558.37	4191464.82	-	-
84	496525.56	4191444.39	-	-
85	496518.98	4191446.78	-	-
86	496512.22	4191473.41	-	-
87	496502.44	4191478.93	-	-
88	496493.69	4191476.64	-	-
89	496469.4	4191470.25	-	-
90	496445.4	4191464	-	-
91	496427.24	4191459.28	-	-
92	496405.89	4191457.29	-	-
93	496368.76	4191453.88	-	-
94	496343.96	4191451.56	-	-
95	496319.18	4191449.27	-	-
96	496282.06	4191445.8	-	-
97	496244.74	4191442.38	-	-
98	496219.76	4191440.12	-	-
99	496195.12	4191437.86	-	-
100	496157.78	4191434.47	-	-
101	496132.81	4191432.15	-	-
102	496107.82	4191429.85	-	-
103	496084.99	4191427.73	-	-
104	496080.49	4191430.06	-	-
105	496065.16	4191465.93	-	-
106	496055.45	4191465.03	-	-
107	496061.28	4191451.42	-	-
108	496069.24	4191432.86	-	-
109	496077.17	4191414.39	-	-



ДОКУМЕНТ ПОДПИСАН  
ЭЛЕКТРОННОЙ ПОДПИСЬЮ

Сертификат: 00BV056B7401CB38D2B3576ACDC8425108

Владелец: ФЕДЕРАЛЬНАЯ СЛУЖБА ГОСУДАРСТВЕННОЙ  
РЕГИСТРАЦИИ, КАДАСТРА И КАРТОГРАФИИ  
Действителен: с 27.06.2023 по 19.09.2024

полное наименование должности

инициалы, фамилия

Земельный участок			
вид объекта недвижимости			
Лист № 5 раздела 3.2	Всего листов раздела 3.2: 18	Всего разделов: 8	Всего листов выписки: 172

29.02.2024г. № КУВИ-001/2024-59601992

Кадастровый номер: 54:35:031730:292

1	2	3	4	5
110	496085.13	4191395.86	-	-
111	496092.87	4191377.81	-	-
112	496100.72	4191359.52	-	-
113	496104.55	4191350.59	-	-
114	496106.51	4191338.07	-	-
115	496110.84	4191310.26	-	-
116	496114.71	4191285.44	-	-
117	496119.5	4191254.77	-	-
118	496123.66	4191225.02	-	-
119	496127.78	4191195.45	-	-
120	496132.58	4191161.05	-	-
121	496139.77	4191139.43	-	-
122	496145.89	4191120.96	-	-
123	496151.25	4191104.83	-	-
124	496152.86	4191097.44	-	-
125	496157.21	4191077.53	-	-
126	496161.31	4191058.7	-	-
127	496179.12	4191040.72	-	-
128	496194.54	4191025.18	-	-
129	496197.2	4191013.61	-	-
130	496203.37	4190986.86	-	-
131	496210.51	4190955.84	-	-
132	496212.48	4190947.26	-	-
133	496216.17	4190944.76	-	-
134	496219.75	4190942.32	-	-
135	496231.04	4190944.1	-	-
136	496235.46	4190916.47	-	-
137	496239.94	4190888.43	-	-
138	496209.42	4190882.34	-	-



ДОКУМЕНТ ПОДПИСАН  
ЭЛЕКТРОННОЙ ПОДПИСЬЮ

Сертификат: 00BV056B7401CB38D2B3576ACDC8425108

Владелец: ФЕДЕРАЛЬНАЯ СЛУЖБА ГОСУДАРСТВЕННОЙ  
РЕГИСТРАЦИИ, КАДАСТРА И КАРТОГРАФИИ  
Действителен: с 27.06.2023 по 19.09.2024

полное наименование должности

инициалы, фамилия

Земельный участок			
вид объекта недвижимости			
Лист № 6 раздела 3.2	Всего листов раздела 3.2: 18	Всего разделов: 8	Всего листов выписки: 172

29.02.2024г. № КУВИ-001/2024-59601992

Кадастровый номер: 54:35:031730:292

1	2	3	4	5
139	496214.7	4190870.64	-	-
140	496221.32	4190871.9	-	-
141	496223.35	4190862.21	-	-
1	496237.28	4190864.32	-	-
1	496412.08	4191124.12	-	-
2	496412.46	4191081.75	-	-
3	496412.86	4191035.98	-	-
4	496413.13	4191007.73	-	-
5	496413.27	4190991.99	-	-
6	496410.33	4190988	-	-
7	496380.81	4190980.13	-	-
8	496348.75	4190971.62	-	-
9	496343.89	4190995.33	-	-
10	496340.2	4191014.09	-	-
11	496344.1	4191019.81	-	-
12	496343.68	4191021.85	-	-
13	496342.42	4191027.79	-	-
14	496335.81	4191032.11	-	-
15	496328.23	4191030.48	-	-
16	496323.82	4191023.75	-	-
17	496325.38	4191016.1	-	-
18	496328.38	4191014.21	-	-
19	496331.5	4191012.24	-	-
20	496340.01	4190970.23	-	-
21	496317.81	4190966.73	-	-
22	496284.86	4190961.57	-	-
23	496281.52	4190982.42	-	-
24	496279.77	4190993.26	-	-
25	496283.84	4191002.64	-	-



ДОКУМЕНТ ПОДПИСАН  
ЭЛЕКТРОННОЙ ПОДПИСЬЮ

Сертификат: 00BV056B7401CB38D2B3576ACDC8425108

Владелец: ФЕДЕРАЛЬНАЯ СЛУЖБА ГОСУДАРСТВЕННОЙ  
РЕГИСТРАЦИИ, КАДАСТРА И КАРТОГРАФИИ  
Действителен: с 27.06.2023 по 19.09.2024

полное наименование должности

инициалы, фамилия

Земельный участок			
вид объекта недвижимости			
Лист № 7 раздела 3.2	Всего листов раздела 3.2: 18	Всего разделов: 8	Всего листов выписки: 172

29.02.2024г. № КУВИ-001/2024-59601992

Кадастровый номер: 54:35:031730:292

1	2	3	4	5
26	496282.7	4191005.59	-	-
27	496281.05	4191009.79	-	-
28	496277.31	4191011.64	-	-
29	496274.08	4191013.23	-	-
30	496266.74	4191010.07	-	-
31	496263.61	4191002.95	-	-
32	496264.47	4191000.65	-	-
33	496266.24	4190995.87	-	-
34	496270.7	4190993.67	-	-
35	496272.86	4190980.06	-	-
36	496276.04	4190960.18	-	-
37	496251.42	4190956.31	-	-
38	496224.82	4190952.1	-	-
39	496219.8	4190955.34	-	-
40	496215.99	4190971.79	-	-
41	496211.4	4190991.62	-	-
42	496204.81	4191020.18	-	-
43	496202.58	4191029.8	-	-
44	496187.81	4191044.78	-	-
45	496169.54	4191063.29	-	-
46	496166.29	4191078.19	-	-
47	496159.92	4191107.27	-	-
48	496154.12	4191123.98	-	-
49	496150.19	4191135.33	-	-
50	496151.6	4191140.69	-	-
51	496173.36	4191155.42	-	-
52	496186.79	4191157.65	-	-
53	496221.43	4191163.3	-	-
54	496227.03	4191128.51	-	-



ДОКУМЕНТ ПОДПИСАН  
ЭЛЕКТРОННОЙ ПОДПИСЬЮ

Сертификат: 00BV056B7401CB38D2B3576ACDC8425108

Владелец: ФЕДЕРАЛЬНАЯ СЛУЖБА ГОСУДАРСТВЕННОЙ  
РЕГИСТРАЦИИ, КАДАСТРА И КАРТОГРАФИИ  
Действителен: с 27.06.2023 по 19.09.2024

полное наименование должности

инициалы, фамилия

Земельный участок				
вид объекта недвижимости				
Лист № 8 раздела 3.2		Всего листов раздела 3.2: 18		Всего разделов: 8
Всего листов выписки: 172				
29.02.2024г. № КУВИ-001/2024-59601992				
Кадастровый номер:			54:35:031730:292	
1	2	3	4	5
55	496227.22	4191127.33	-	-
56	496225.81	4191112.87	-	-
57	496229.08	4191108.59	-	-
58	496230.82	4191106.43	-	-
59	496235.75	4191106.12	-	-
60	496240.99	4191105.82	-	-
61	496244.49	4191111.04	-	-
62	496245.4	4191119.01	-	-
63	496240.5	4191124.87	-	-
64	496236.74	4191125.38	-	-
65	496234.57	4191138.64	-	-
66	496230.43	4191164.76	-	-
67	496263.62	4191170.2	-	-
68	496287.51	4191174.06	-	-
69	496291.53	4191126.82	-	-
70	496286.97	4191121.35	-	-
71	496287.41	4191116.58	-	-
72	496287.7	4191113.43	-	-
73	496293.8	4191108.45	-	-
74	496298.31	4191108.8	-	-
75	496301.67	4191109.06	-	-
76	496306.59	4191114.83	-	-
77	496306.18	4191119.31	-	-
78	496305.85	4191122.85	-	-
79	496300.53	4191127.33	-	-
80	496299.08	4191144.44	-	-
81	496296.48	4191175.38	-	-
82	496302.62	4191176.49	-	-
83	496347.56	4191178.28	-	-



ДОКУМЕНТ ПОДПИСАН  
ЭЛЕКТРОННОЙ ПОДПИСЬЮ

Сертификат: 00BV056B7401CB38D2B3576ACDC8425108

Владелец: ФЕДЕРАЛЬНАЯ СЛУЖБА ГОСУДАРСТВЕННОЙ  
РЕГИСТРАЦИИ, КАДАСТРА И КАРТОГРАФИИ  
Действителен: с 27.06.2023 по 19.09.2024

полное наименование должности

инициалы, фамилия

Земельный участок			
вид объекта недвижимости			
Лист № 9 раздела 3.2	Всего листов раздела 3.2: 18	Всего разделов: 8	Всего листов выписки: 172

29.02.2024г. № КУВИ-001/2024-59601992

Кадастровый номер: 54:35:031730:292

1	2	3	4	5
84	496348.43	4191150.68	-	-
85	496349.02	4191133.57	-	-
86	496344.59	4191128.78	-	-
87	496344.69	4191124.4	-	-
88	496344.78	4191121.15	-	-
89	496350.32	4191115.93	-	-
90	496357.05	4191116.08	-	-
91	496363.62	4191122.23	-	-
92	496363.43	4191129.46	-	-
93	496358.38	4191134.58	-	-
94	496357.76	4191151.03	-	-
95	496356.7	4191178.28	-	-
96	496383.26	4191178.11	-	-
97	496388.23	4191178.08	-	-
98	496407.93	4191175.84	-	-
99	496411.71	4191171.65	-	-
100	496411.82	4191152.46	-	-
1	496412.08	4191124.12	-	-
1	496543.92	4191170.02	-	-
2	496548.12	4191174.91	-	-
3	496554.45	4191200.79	-	-
4	496561.17	4191228.53	-	-
5	496559.6	4191260.81	-	-
6	496558.37	4191286.03	-	-
7	496557.05	4191313.13	-	-
8	496555.88	4191337.14	-	-
9	496554.66	4191362.86	-	-
10	496554.07	4191374.3	-	-
11	496547.68	4191385.2	-	-



ДОКУМЕНТ ПОДПИСАН  
ЭЛЕКТРОННОЙ ПОДПИСЬЮ

Сертификат: 00BV056B7401CB38D2B3576ACDC8425108

Владелец: ФЕДЕРАЛЬНАЯ СЛУЖБА ГОСУДАРСТВЕННОЙ  
РЕГИСТРАЦИИ, КАДАСТРА И КАРТОГРАФИИ  
Действителен: с 27.06.2023 по 19.09.2024

полное наименование должности

инициалы, фамилия



Земельный участок			
вид объекта недвижимости			
Лист № 10 раздела 3.2	Всего листов раздела 3.2: 18	Всего разделов: 8	Всего листов выписки: 172

29.02.2024г. № КУВИ-001/2024-59601992

Кадастровый номер:

54:35:031730:292

1	2	3	4	5
12	496536.62	4191404.05	-	-
13	496526.22	4191421.87	-	-
14	496527.49	4191427.64	-	-
15	496557.98	4191447.45	-	-
16	496593.17	4191469.12	-	-
17	496599.62	4191466.83	-	-
18	496609.17	4191430.49	-	-
19	496616.34	4191403.06	-	-
20	496623.9	4191374.22	-	-
21	496631.2	4191346.33	-	-
22	496637.73	4191321.4	-	-
23	496644.48	4191295.68	-	-
24	496651.83	4191267.62	-	-
25	496659.62	4191237.92	-	-
26	496667.96	4191206.12	-	-
27	496676.39	4191173.82	-	-
28	496652.88	4191166.53	-	-
29	496651.44	4191170.59	-	-
30	496644.69	4191174.41	-	-
31	496636.99	4191172.3	-	-
32	496634.92	4191168.19	-	-
33	496633.38	4191165.13	-	-
34	496636.39	4191155.23	-	-
35	496585.38	4191139.74	-	-
36	496533.96	4191124.1	-	-
37	496521.88	4191164.57	-	-
38	496540.42	4191165.97	-	-
1	496543.92	4191170.02	-	-
1	496481.98	4191124.33	-	-



ДОКУМЕНТ ПОДПИСАН  
ЭЛЕКТРОННОЙ ПОДПИСЬЮ

Сертификат: 00BV056B7401CB38D2B3576ACDC8425108

Владелец: ФЕДЕРАЛЬНАЯ СЛУЖБА ГОСУДАРСТВЕННОЙ  
РЕГИСТРАЦИИ, КАДАСТРА И КАРТОГРАФИИ  
Действителен: с 27.06.2023 по 19.09.2024

полное наименование должности

инициалы, фамилия

Земельный участок			
вид объекта недвижимости			
Лист № 11 раздела 3.2	Всего листов раздела 3.2: 18	Всего разделов: 8	Всего листов выписки: 172

29.02.2024г. № КУВИ-001/2024-59601992

Кадастровый номер: 54:35:031730:292

1	2	3	4	5
2	496470.43	4191166.7	-	-
3	496474.35	4191171.89	-	-
4	496497.54	4191173.23	-	-
5	496518.77	4191165.01	-	-
6	496527.31	4191136.52	-	-
7	496536.75	4191105.09	-	-
8	496545.72	4191075.18	-	-
9	496543.3	4191074.66	-	-
10	496539.41	4191067.86	-	-
11	496540.56	4191063.88	-	-
12	496541.61	4191060.21	-	-
13	496547.65	4191056.5	-	-
14	496551.1	4191042.98	-	-
15	496557.76	4191017.26	-	-
16	496519.45	4191010.13	-	-
17	496488.86	4191004.46	-	-
18	496484.4	4191029.04	-	-
19	496483.42	4191034.42	-	-
20	496482.4	4191039.26	-	-
21	496484.17	4191046.76	-	-
22	496479.99	4191053.68	-	-
23	496472.32	4191055.63	-	-
24	496465.51	4191051.34	-	-
25	496463.74	4191043.67	-	-
26	496467.92	4191037	-	-
27	496473.76	4191035.5	-	-
28	496479.77	4191002.76	-	-
29	496451.19	4190997.43	-	-
30	496433.09	4190994.07	-	-



ДОКУМЕНТ ПОДПИСАН  
ЭЛЕКТРОННОЙ ПОДПИСЬЮ

Сертификат: 00BV056B7401CB38D2B3576ACDC8425108

Владелец: ФЕДЕРАЛЬНАЯ СЛУЖБА ГОСУДАРСТВЕННОЙ  
РЕГИСТРАЦИИ, КАДАСТРА И КАРТОГРАФИИ  
Действителен: с 27.06.2023 по 19.09.2024

полное наименование должности

инициалы, фамилия

Земельный участок			
вид объекта недвижимости			

Лист № 12 раздела 3.2	Всего листов раздела 3.2: 18	Всего разделов: 8	Всего листов выписки: 172
-----------------------	------------------------------	-------------------	---------------------------

29.02.2024г. № КУВИ-001/2024-59601992

Кадастровый номер: 54:35:031730:292

1	2	3	4	5
31	496427.87	4190992.68	-	-
32	496422.3	4190996.77	-	-
33	496422.08	4191021.16	-	-
34	496421.83	4191047.68	-	-
35	496421.52	4191081.1	-	-
36	496421.2	4191116.65	-	-
37	496421	4191135.55	-	-
38	496420.79	4191169	-	-
39	496425.55	4191173.42	-	-
40	496442.45	4191171.52	-	-
41	496462.63	4191169.5	-	-
42	496470.33	4191140.73	-	-
43	496457.22	4191137.27	-	-
44	496462.64	4191118.73	-	-
45	496475.38	4191122.56	-	-
1	496481.98	4191124.33	-	-
1	496536.09	4191174.66	-	-
2	496521.85	4191173.43	-	-
3	496511.79	4191177.35	-	-
4	496498.62	4191182.31	-	-
5	496475.68	4191181.13	-	-
6	496471.49	4191185.06	-	-
7	496470.65	4191201.48	-	-
8	496469.29	4191227.96	-	-
9	496467.77	4191257.77	-	-
10	496466.49	4191282.6	-	-
11	496467.37	4191309.97	-	-
12	496470.04	4191335.47	-	-
13	496472.45	4191358.51	-	-



ДОКУМЕНТ ПОДПИСАН  
ЭЛЕКТРОННОЙ ПОДПИСЬЮ

Сертификат: 00BV056B7401CB38D2B3576ACDC8425108

Владелец: ФЕДЕРАЛЬНАЯ СЛУЖБА ГОСУДАРСТВЕННОЙ

РЕГИСТРАЦИИ, КАДАСТРА И КАРТОГРАФИИ

Действителен: с 27.06.2023 по 19.09.2024

полное наименование должности

инициалы, фамилия

Земельный участок			
вид объекта недвижимости			
Лист № 13 раздела 3.2	Всего листов раздела 3.2: 18	Всего разделов: 8	Всего листов выписки: 172

29.02.2024г. № КУВИ-001/2024-59601992

Кадастровый номер: 54:35:031730:292

1	2	3	4	5
14	496477.8	4191367.61	-	-
15	496495.35	4191394.67	-	-
16	496513.57	4191415.51	-	-
17	496520.26	4191414.69	-	-
18	496544.9	4191372.4	-	-
19	496546.89	4191333	-	-
20	496548.15	4191308.25	-	-
21	496549.69	4191277.76	-	-
22	496551.23	4191247.35	-	-
23	496552.14	4191229.49	-	-
24	496548.73	4191215.03	-	-
25	496543.02	4191190.7	-	-
26	496540.28	4191179.18	-	-
1	496536.09	4191174.66	-	-
1	496371	4191364.77	-	-
2	496346.15	4191362.45	-	-
3	496321.33	4191360.12	-	-
4	496284.08	4191356.67	-	-
5	496246.87	4191353.23	-	-
6	496221.94	4191351.26	-	-
7	496218.12	4191390.81	-	-
8	496214.53	4191430.46	-	-
9	496239.42	4191432.96	-	-
10	496276.82	4191436.46	-	-
11	496314.13	4191440.06	-	-
12	496338.83	4191442.32	-	-
13	496363.67	4191444.66	-	-
14	496367.3	4191404.74	-	-
1	496371	4191364.77	-	-



ДОКУМЕНТ ПОДПИСАН  
ЭЛЕКТРОННОЙ ПОДПИСЬЮ

Сертификат: 00BV056B7401CB38D2B3576ACDC8425108

Владелец: ФЕДЕРАЛЬНАЯ СЛУЖБА ГОСУДАРСТВЕННОЙ  
РЕГИСТРАЦИИ, КАДАСТРА И КАРТОГРАФИИ  
Действителен: с 27.06.2023 по 19.09.2024

полное наименование должности

инициалы, фамилия

Земельный участок			
вид объекта недвижимости			
Лист № 14 раздела 3.2	Всего листов раздела 3.2: 18	Всего разделов: 8	Всего листов выписки: 172

29.02.2024г. № КУВИ-001/2024-59601992

Кадастровый номер: 54:35:031730:292

1	2	3	4	5
1	496225.84	4191304.01	-	-
2	496222.39	4191341.84	-	-
3	496258.04	4191345.07	-	-
4	496283.01	4191347.36	-	-
5	496320.57	4191350.79	-	-
6	496346.29	4191353.2	-	-
7	496371.89	4191355.69	-	-
8	496376.26	4191309.19	-	-
9	496379.28	4191276.45	-	-
10	496361	4191274.52	-	-
11	496328.03	4191271.41	-	-
12	496290.72	4191267.82	-	-
13	496265.99	4191265.46	-	-
14	496229.52	4191263.35	-	-
15	496227.59	4191284.65	-	-
1	496225.84	4191304.01	-	-
1	496387.38	4191186.95	-	-
2	496364.65	4191187.12	-	-
3	496341.66	4191187.31	-	-
4	496301.06	4191185.32	-	-
5	496266.29	4191179.8	-	-
6	496243.27	4191176.16	-	-
7	496236.17	4191219.07	-	-
8	496230.61	4191254.84	-	-
9	496257.85	4191256.23	-	-
10	496265.65	4191256.65	-	-
11	496295.17	4191259.28	-	-
12	496335.18	4191263.22	-	-
13	496379.82	4191267.27	-	-



ДОКУМЕНТ ПОДПИСАН  
ЭЛЕКТРОННОЙ ПОДПИСЬЮ

Сертификат: 00BV056B7401CB38D2B3576ACDC8425108

Владелец: ФЕДЕРАЛЬНАЯ СЛУЖБА ГОСУДАРСТВЕННОЙ  
РЕГИСТРАЦИИ, КАДАСТРА И КАРТОГРАФИИ  
Действителен: с 27.06.2023 по 19.09.2024

полное наименование должности

инициалы, фамилия

Земельный участок			
вид объекта недвижимости			
Лист № 15 раздела 3.2	Всего листов раздела 3.2: 18	Всего разделов: 8	Всего листов выписки: 172

29.02.2024г. № КУВИ-001/2024-59601992

Кадастровый номер: 54:35:031730:292

1	2	3	4	5
14	496384.39	4191218.81	-	-
1	496387.38	4191186.95	-	-
1	496461.07	4191368.9	-	-
2	496456.62	4191367.34	-	-
3	496435.92	4191370.75	-	-
4	496398.61	4191367.36	-	-
5	496373.76	4191365.15	-	-
6	496369.94	4191404.95	-	-
7	496366.22	4191444.62	-	-
8	496391.25	4191446.91	-	-
9	496428.77	4191450.37	-	-
10	496469.68	4191460.91	-	-
11	496499.99	4191468.69	-	-
12	496505.02	4191465.45	-	-
13	496512	4191437.88	-	-
14	496510.62	4191433.73	-	-
15	496496.73	4191419.75	-	-
16	496475.82	4191394.43	-	-
1	496461.07	4191368.9	-	-
1	496218.66	4191350.69	-	-
2	496193.71	4191348.32	-	-
3	496168.92	4191346.07	-	-
4	496143.96	4191343.71	-	-
5	496120.85	4191341.62	-	-
6	496116.76	4191344.33	-	-
7	496101.51	4191380.4	-	-
8	496087.62	4191413.23	-	-
9	496091.21	4191419.29	-	-
10	496124.09	4191422.24	-	-



ДОКУМЕНТ ПОДПИСАН  
ЭЛЕКТРОННОЙ ПОДПИСЬЮ

Сертификат: 00BV056B7401CB38D2B3576ACDC8425108

Владелец: ФЕДЕРАЛЬНАЯ СЛУЖБА ГОСУДАРСТВЕННОЙ  
РЕГИСТРАЦИИ, КАДАСТРА И КАРТОГРАФИИ  
Действителен: с 27.06.2023 по 19.09.2024

полное наименование должности

инициалы, фамилия

Земельный участок			
вид объекта недвижимости			
Лист № 16 раздела 3.2	Всего листов раздела 3.2: 18	Всего разделов: 8	Всего листов выписки: 172

29.02.2024г. № КУВИ-001/2024-59601992

Кадастровый номер: 54:35:031730:292

1	2	3	4	5
11	496161.48	4191425.59	-	-
12	496186.37	4191427.86	-	-
13	496211.44	4191430.2	-	-
14	496215.04	4191390.48	-	-
1	496218.66	4191350.69	-	-
1	496233.46	4191218.28	-	-
2	496240.52	4191175.64	-	-
3	496207.76	4191170.25	-	-
4	496175.95	4191165.04	-	-
5	496170.6	4191164.16	-	-
6	496153.4	4191152.68	-	-
7	496147.09	4191154	-	-
8	496140.74	4191166	-	-
9	496139.09	4191178.03	-	-
10	496135.4	4191204.82	-	-
11	496132.79	4191223.89	-	-
12	496131.26	4191235.57	-	-
13	496134.6	4191240.15	-	-
14	496163.4	4191248.49	-	-
15	496179.98	4191252.96	-	-
16	496196.56	4191253.49	-	-
17	496227.51	4191254.71	-	-
1	496233.46	4191218.28	-	-
1	496122.66	4191291.33	-	-
2	496117.19	4191327.72	-	-
3	496120.98	4191332.6	-	-
4	496155.03	4191335.44	-	-
5	496193.44	4191339	-	-
6	496219.54	4191341.55	-	-



ДОКУМЕНТ ПОДПИСАН  
ЭЛЕКТРОННОЙ ПОДПИСЬЮ

Сертификат: 00BV056B7401CB38D2B3576ACDC8425108

Владелец: ФЕДЕРАЛЬНАЯ СЛУЖБА ГОСУДАРСТВЕННОЙ  
РЕГИСТРАЦИИ, КАДАСТРА И КАРТОГРАФИИ  
Действителен: с 27.06.2023 по 19.09.2024

полное наименование должности

инициалы, фамилия



Земельный участок			
вид объекта недвижимости			
Лист № 17 раздела 3.2	Всего листов раздела 3.2: 18	Всего разделов: 8	Всего листов выписки: 172

29.02.2024г. № КУВИ-001/2024-59601992

Кадастровый номер: 54:35:031730:292

1	2	3	4	5
7	496222.92	4191304.24	-	-
8	496226.6	4191263.33	-	-
9	496200.19	4191262.71	-	-
10	496178.42	4191261.99	-	-
11	496163.91	4191257.96	-	-
12	496134.1	4191249.65	-	-
13	496128.82	4191253.01	-	-
14	496125.95	4191270.99	-	-
1	496122.66	4191291.33	-	-
1	496450.66	4191287.26	-	-
2	496446.83	4191282.33	-	-
3	496431.82	4191280.99	-	-
4	496406.97	4191278.76	-	-
5	496381.99	4191276.55	-	-
6	496378.27	4191316.17	-	-
7	496374.59	4191355.79	-	-
8	496399.66	4191358.17	-	-
9	496424.84	4191360.48	-	-
10	496437.49	4191361.67	-	-
11	496453.47	4191358.69	-	-
12	496456.98	4191354.05	-	-
13	496453.26	4191323.22	-	-
1	496450.66	4191287.26	-	-
1	496388.01	4191211.1	-	-
2	496382.84	4191267.54	-	-
3	496417.44	4191270.59	-	-
4	496447.73	4191273.42	-	-
5	496452.16	4191269.65	-	-
6	496453.51	4191243.71	-	-



ДОКУМЕНТ ПОДПИСАН  
ЭЛЕКТРОННОЙ ПОДПИСЬЮ

Сертификат: 00BV056B7401CB38D2B3576ACDC8425108

Владелец: ФЕДЕРАЛЬНАЯ СЛУЖБА ГОСУДАРСТВЕННОЙ  
РЕГИСТРАЦИИ, КАДАСТРА И КАРТОГРАФИИ  
Действителен: с 27.06.2023 по 19.09.2024

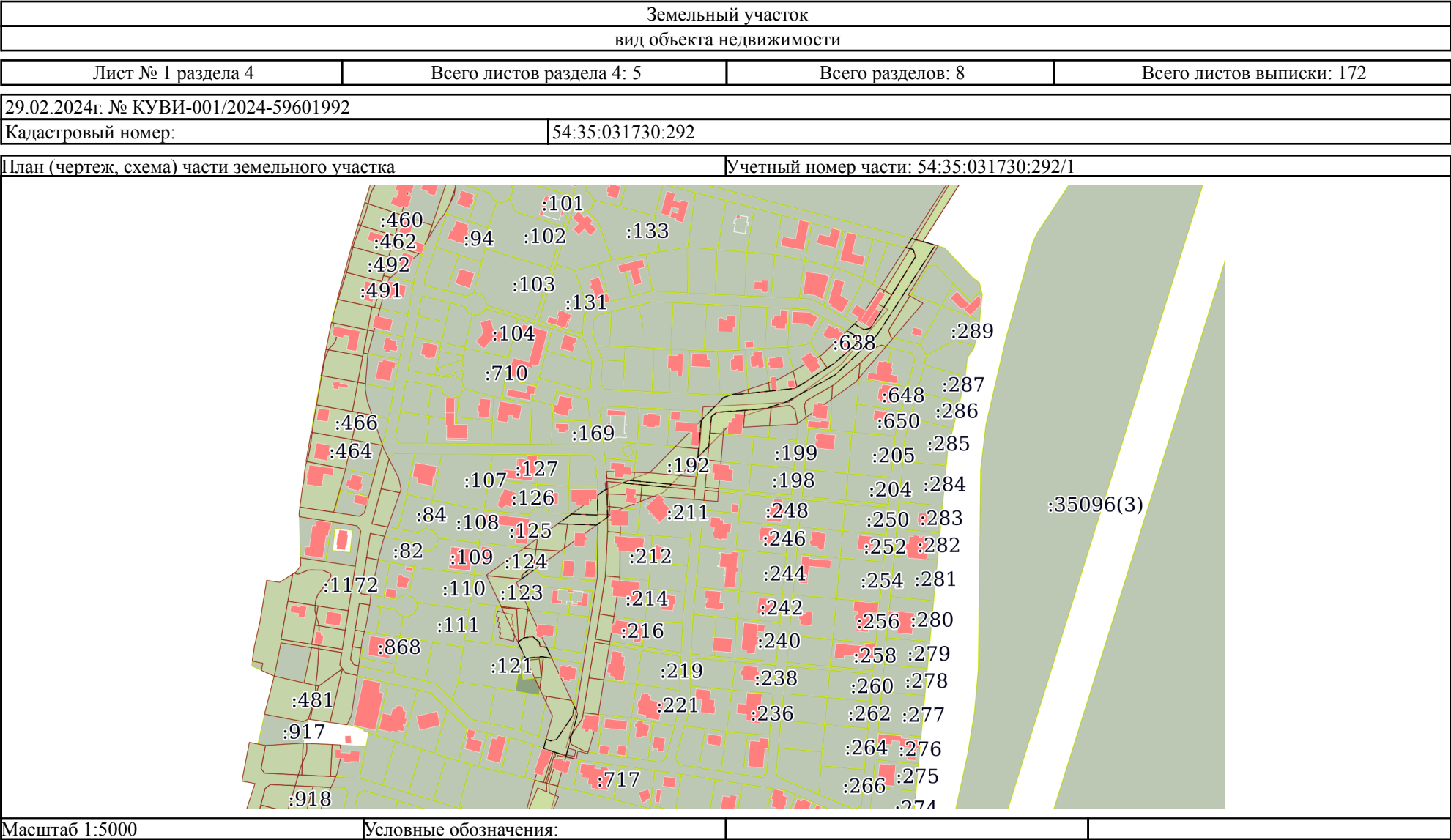
полное наименование должности

инициалы, фамилия

Земельный участок					
вид объекта недвижимости					
Лист № 18 раздела 3.2		Всего листов раздела 3.2: 18		Всего разделов: 8	Всего листов выписки: 172
29.02.2024г. № КУВИ-001/2024-59601992					
Кадастровый номер:			54:35:031730:292		
1	2	3	4	5	
7	496454.92	4191216.69	-	-	
8	496456.61	4191184.06	-	-	
9	496451.96	4191179.85	-	-	
10	496425.22	4191182.84	-	-	
11	496409.04	4191184.66	-	-	
12	496390.27	4191186.78	-	-	
1	496388.01	4191211.1	-	-	

полное наименование должности	<div><div>ДОКУМЕНТ ПОДПИСАН ЭЛЕКТРОННОЙ ПОДПИСЬЮ</div><div>Сертификат: 00BV056B7401CB38D2B3576ACDC8425108 Владелец: ФЕДЕРАЛЬНАЯ СЛУЖБА ГОСУДАРСТВЕННОЙ РЕГИСТРАЦИИ, КАДАСТРА И КАРТОГРАФИИ Действителен: с 27.06.2023 по 19.09.2024</div></div>	инициалы, фамилия

Выписка из Единого государственного реестра недвижимости об объекте недвижимости  
Сведения о частях земельного участка



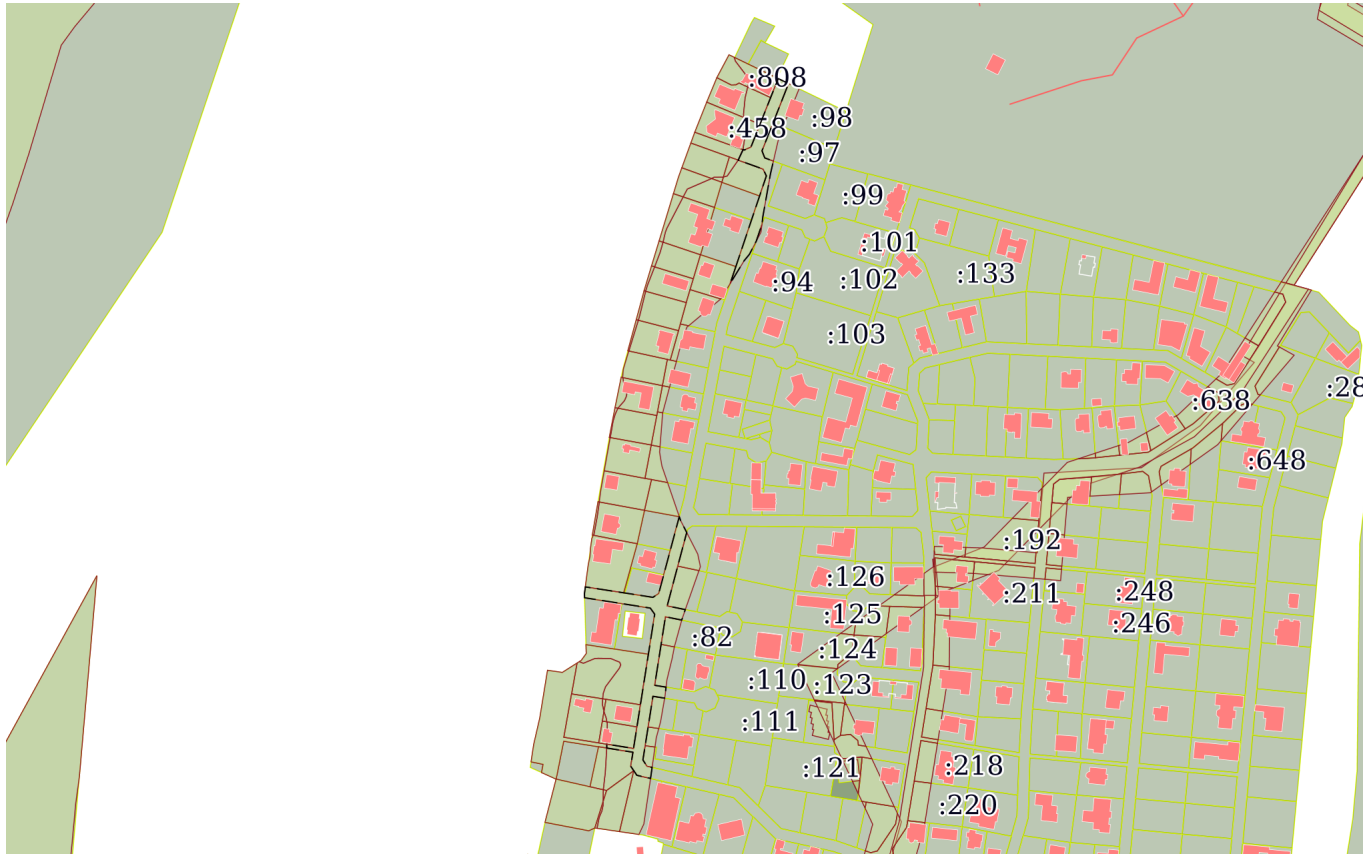


ДОКУМЕНТ ПОДПИСАН  
ЭЛЕКТРОННОЙ ПОДПИСЬЮ

Сертификат: 00BV056B7401CB38D2B3576ACDC8425108  
Владелец: ФЕДЕРАЛЬНАЯ СЛУЖБА ГОСУДАРСТВЕННОЙ  
РЕГИСТРАЦИИ, КАДАСТРА И КАРТОГРАФИИ  
Действителен: с 27.06.2023 по 19.09.2024

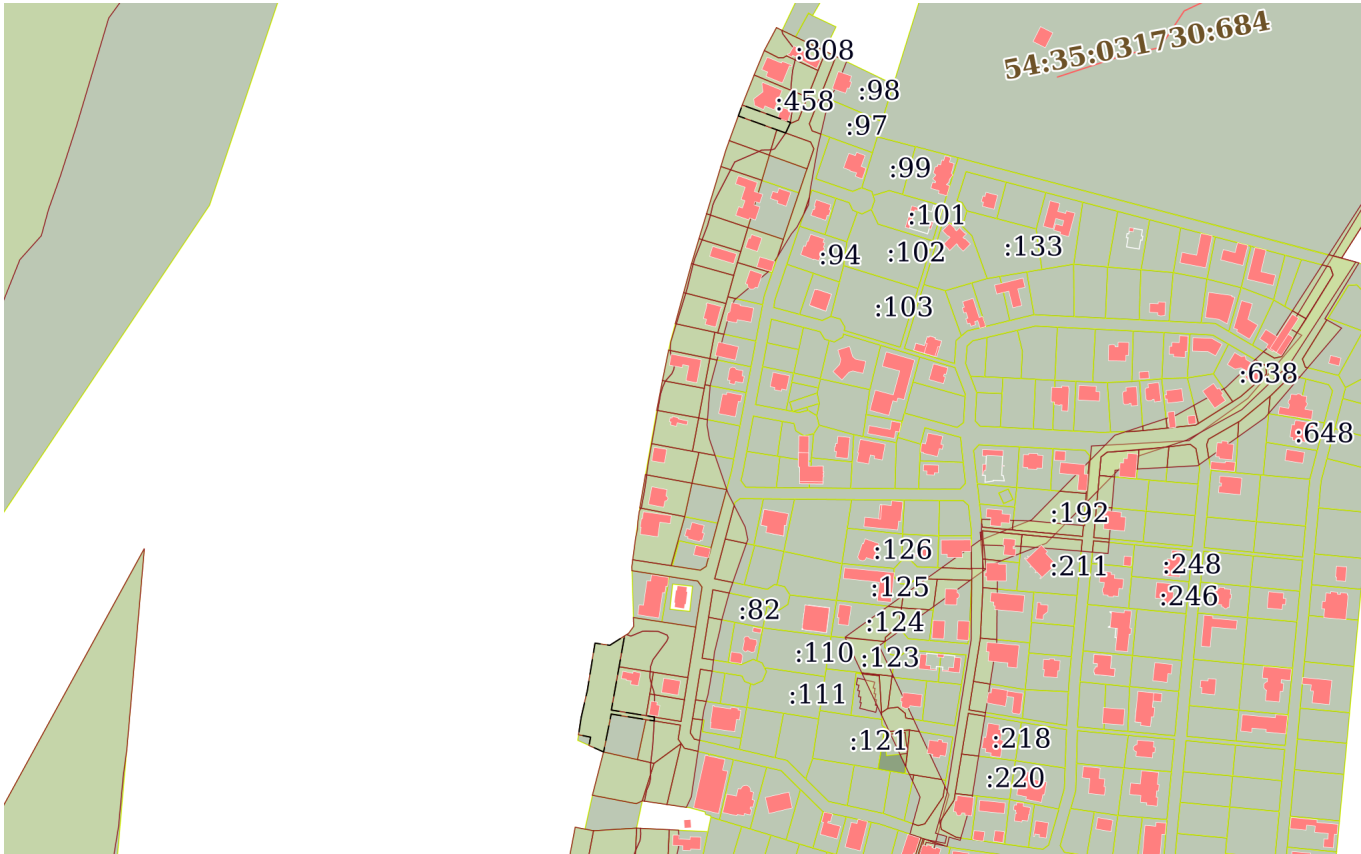
полное наименование должности	инициалы, фамилия
-------------------------------	-------------------

Земельный участок			
вид объекта недвижимости			
Лист № 2 раздела 4	Всего листов раздела 4: 5	Всего разделов: 8	Всего листов выписки: 172
29.02.2024г. № КУВИ-001/2024-59601992			
Кадастровый номер:		54:35:031730:292	

План (чертеж, схема) части земельного участка		Учетный номер части: 54:35:031730:292/2	
			
Масштаб 1:6000		Условные обозначения:	

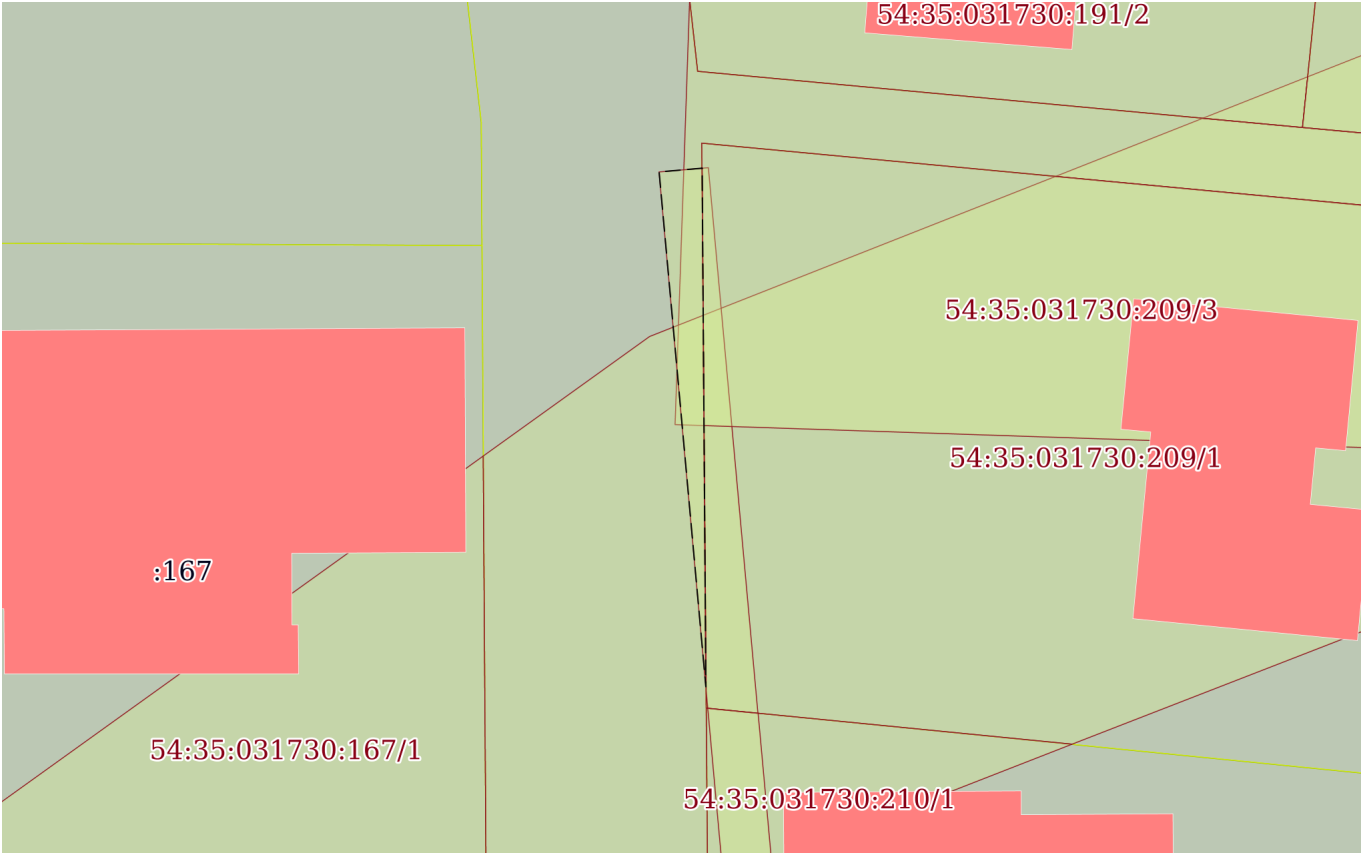
		ДОКУМЕНТ ПОДПИСАН ЭЛЕКТРОННОЙ ПОДПИСЬЮ	
полное наименование должности		Сертификат: 00BV056B7401CB38D2B3576ACDC8425108 Владелец: ФЕДЕРАЛЬНАЯ СЛУЖБА ГОСУДАРСТВЕННОЙ РЕГИСТРАЦИИ, КАДАСТРА И КАРТОГРАФИИ Действителен: с 27.06.2023 по 19.09.2024	
		инициалы, фамилия	

Земельный участок			
вид объекта недвижимости			
Лист № 3 раздела 4	Всего листов раздела 4: 5	Всего разделов: 8	Всего листов выписки: 172
29.02.2024г. № КУВИ-001/2024-59601992			
Кадастровый номер:		54:35:031730:292	

План (чертеж, схема) части земельного участка		Учетный номер части: 54:35:031730:292/3	
			
Масштаб 1:6000		Условные обозначения:	

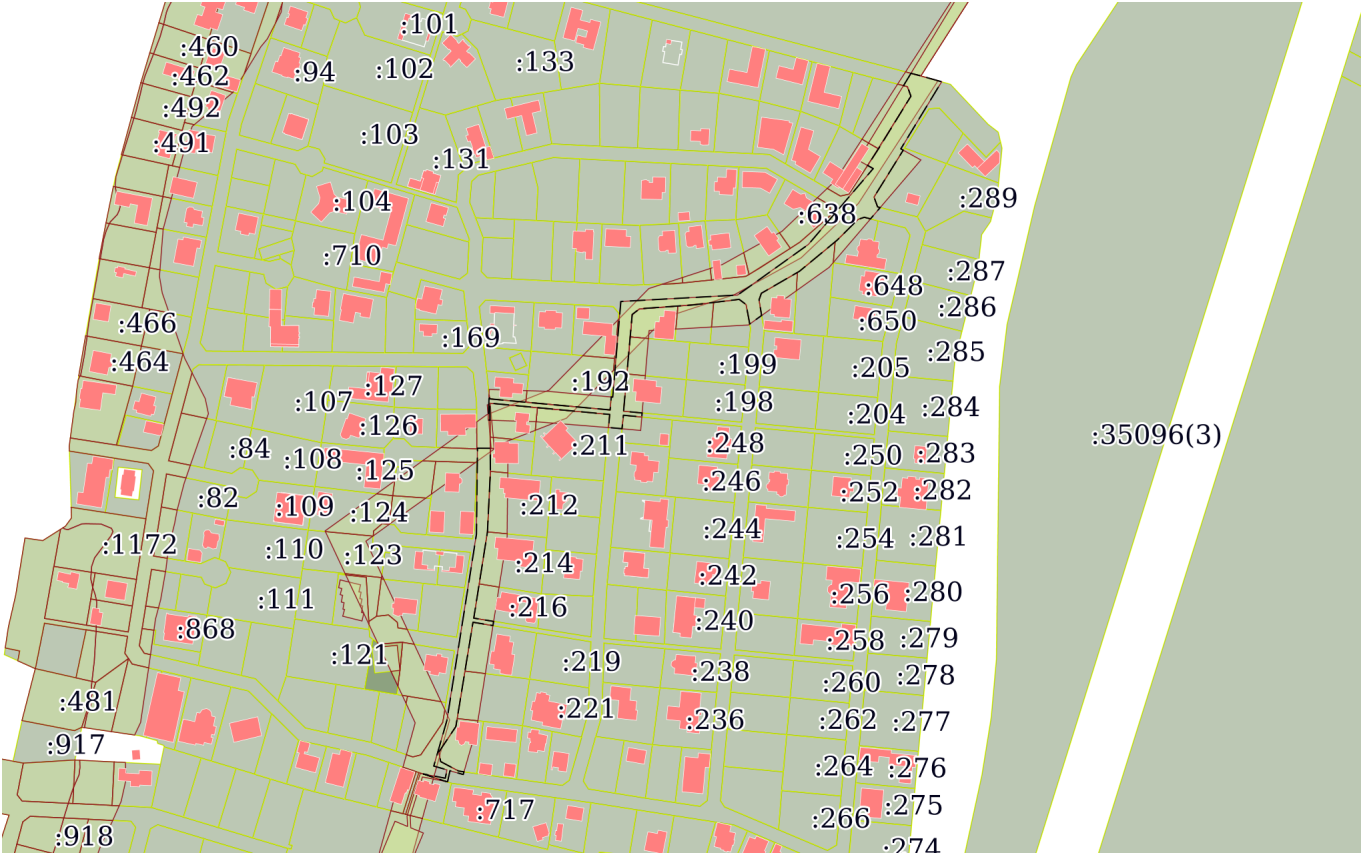
		ДОКУМЕНТ ПОДПИСАН ЭЛЕКТРОННОЙ ПОДПИСЬЮ	
полное наименование должности		Сертификат: 00BV056B7401CB38D2B3576ACDC8425108 Владелец: ФЕДЕРАЛЬНАЯ СЛУЖБА ГОСУДАРСТВЕННОЙ РЕГИСТРАЦИИ, КАДАСТРА И КАРТОГРАФИИ Действителен: с 27.06.2023 по 19.09.2024	
		инициалы, фамилия	

Земельный участок			
вид объекта недвижимости			
Лист № 4 раздела 4	Всего листов раздела 4: 5	Всего разделов: 8	Всего листов выписки: 172
29.02.2024г. № КУВИ-001/2024-59601992			
Кадастровый номер:		54:35:031730:292	

План (чертеж, схема) части земельного участка	Учетный номер части: 54:35:031730:292/4
	
Масштаб 1:300	Условные обозначения:

полное наименование должности	 ДОКУМЕНТ ПОДПИСАН ЭЛЕКТРОННОЙ ПОДПИСЬЮ Сертификат: 00BV056B7401CB38D2B3576ACDC8425108 Владелец: ФЕДЕРАЛЬНАЯ СЛУЖБА ГОСУДАРСТВЕННОЙ РЕГИСТРАЦИИ, КАДАСТРА И КАРТОГРАФИИ Действителен: с 27.06.2023 по 19.09.2024	инициалы, фамилия

Земельный участок			
вид объекта недвижимости			
Лист № 5 раздела 4	Всего листов раздела 4: 5	Всего разделов: 8	Всего листов выписки: 172
29.02.2024г. № КУВИ-001/2024-59601992			
Кадастровый номер:		54:35:031730:292	

План (чертеж, схема) части земельного участка	Учетный номер части: 54:35:031730:292/5
	
Масштаб 1:5000	Условные обозначения:

полное наименование должности	<div><div>ДОКУМЕНТ ПОДПИСАН ЭЛЕКТРОННОЙ ПОДПИСЬЮ</div><div>Сертификат: 00BV056B7401CB38D2B3576ACDC8425108</div><div>Владелец: ФЕДЕРАЛЬНАЯ СЛУЖБА ГОСУДАРСТВЕННОЙ РЕГИСТРАЦИИ, КАДАСТРА И КАРТОГРАФИИ</div><div>Действителен: с 27.06.2023 по 19.09.2024</div></div>	инициалы, фамилия



Выписка из Единого государственного реестра недвижимости об объекте недвижимости  
Сведения о частях земельного участка

Земельный участок			
вид объекта недвижимости			
Лист № 1 раздела 4.1		Всего листов раздела 4.1: 2	Всего листов выписки: 172
29.02.2024г. № КУВИ-001/2024-59601992			
Кадастровый номер:		54:35:031730:292	
Учетный номер части	Площадь, м2	Содержание ограничения в использовании или ограничения права на объект недвижимости или обременения объекта недвижимости	
1	2	3	
54:35:031730:292/1	4658	вид ограничения (обременения): ограничения прав на земельный участок, предусмотренные статьей 56 Земельного кодекса Российской Федерации; Срок действия: не установлен; реквизиты документа-основания: постановлением Совета министров СССР "Правила охраны электрических сетей напряжением свыше 1000 вольт" от 26.03.1984 № 255 выдан: Совет министров СССР; Содержание ограничения (обременения): Ограничения (обременения), устанавливаемые на входящие в границы охранной зоны земельные участки в соответствии с п.п. 11, 13 "Правил охраны электрических сетей напряжением свыше 1000 вольт", утвержденных Постановлением Совета министров СССР от 26 марта 1984 г. № 255; Реестровый номер границы: 54.35.2.603	
54:35:031730:292/2	4107	вид ограничения (обременения): ограничения прав на земельный участок, предусмотренные статьей 56 Земельного кодекса Российской Федерации; Срок действия: не установлен; реквизиты документа-основания: описание местоположения границ зон с особыми условиями использования территории от 10.12.2018 № б/н выдан: ООО "Центр инженерных технологий"; Содержание ограничения (обременения): Ограничения определены ст. 67.1 Водного кодекса РФ; Реестровый номер границы: 54.00.2.120	
54:35:031730:292/3		вид ограничения (обременения): ограничения прав на земельный участок, предусмотренные статьей 56 Земельного кодекса Российской Федерации; Срок действия: не установлен; реквизиты документа-основания: приказ от 16.12.2019 № 185пр выдан: Верхне-Обское бассейновое водное управление Федерального агентства водных ресурсов; Содержание ограничения (обременения): Ограничения определены ст. 67.1 Водного кодекса РФ; Реестровый номер границы: 54:00-6.250; Вид объекта реестра границ: Зона с особыми условиями использования территории; Вид зоны по документу: Зона затопления территорий, прилегающих к зарегулированной р. Обь в нижнем бьефе Новосибирского гидроузла, затопляемых при пропуске гидроузлом паводка 0,01% обеспеченности в границах г. Новосибирск Новосибирской области; Тип зоны: Иная зона с особыми условиями использования территории; Номер: -; Индекс: -	
54:35:031730:292/4	18	вид ограничения (обременения): ограничения прав на земельный участок, предусмотренные статьей 56 Земельного кодекса Российской Федерации; Срок действия: не установлен; реквизиты документа-основания: постановление "О порядке установления охранных зон объектов электросетевого хозяйства и особых условий использования земельных участков, расположенных в границах таких зон" от 24.02.2009 № 160 выдан: Правительство РФ; Содержание ограничения (обременения): Ограничения использования объектов недвижимости в границах охранной зоны линии электропередач установлены в соответствии с п.8-15 «Правил установления охранных зон объектов электросетевого хозяйства и особых условий	



ДОКУМЕНТ ПОДПИСАН  
ЭЛЕКТРОННОЙ ПОДПИСЬЮ

Сертификат: 00BВ056В7401СВ38D2В3576ACDC8425108  
Владелец: ФЕДЕРАЛЬНАЯ СЛУЖБА ГОСУДАРСТВЕННОЙ  
РЕГИСТРАЦИИ, КАДАСТРА И КАРТОГРАФИИ  
Действителен: с 27.06.2023 по 19.09.2024

полное наименование должности	инициалы, фамилия
-------------------------------	-------------------

Земельный участок			
вид объекта недвижимости			
Лист № 2 раздела 4.1	Всего листов раздела 4.1: 2	Всего разделов: 8	Всего листов выписки: 172
29.02.2024г. № КУВИ-001/2024-59601992			
Кадастровый номер:		54:35:031730:292	
		использования земельных участков, расположенных в границах таких зон», утвержденных Постановлением Правительства РФ № 160 от 24.02.2009 г. (в ред. от 26.08.2013г.) «О порядке установления охранных зон объектов электросетевого хозяйства и особых условий использования земельных участков, расположенных в границах таких зон»; Реестровый номер границы: 54:35-6.4477; Вид объекта реестра границ: Зона с особыми условиями использования территории; Вид зоны по документу: Охранная зона Кабельные линии 10 кВ от оп.№86 до оп.№87 РП-200-ТП-3341; Тип зоны: Охранная зона инженерных коммуникаций; Номер: б/н	
54:35:031730:292/5	5610	вид ограничения (обременения): ограничения прав на земельный участок, предусмотренные статьей 56 Земельного кодекса Российской Федерации; Срок действия: не установлен; реквизиты документа-основания: постановление "О порядке установления охранных зон объектов электросетевого хозяйства и особых условий использования земельных участков, расположенных в границах таких зон" от 24.02.2009 № 160 выдан: Правительство РФ; Содержание ограничения (обременения): Ограничения использования объектов недвижимости в границах охранной зоны линии электропередач установлены в соответствии с п.8-15 «Правил установления охранных зон объектов электросетевого хозяйства и особых условий использования земельных участков, расположенных в границах таких зон», утвержденных Постановлением Правительства РФ № 160 от 24.02.2009 г. (в ред. от 26.08.2013г.) «О порядке установления охранных зон объектов электросетевого хозяйства и особых условий использования земельных участков, расположенных в границах таких зон»; Реестровый номер границы: 54:35-6.4480; Вид объекта реестра границ: Зона с особыми условиями использования территории; Вид зоны по документу: Охранная зона Воздушная линия 10кВ от РП-200 в сторону ТП-3341; Тип зоны: Охранная зона инженерных коммуникаций; Номер: б/н	

полное наименование должности		ДОКУМЕНТ ПОДПИСАН ЭЛЕКТРОННОЙ ПОДПИСЬЮ	
	Сертификат: 00BV056B7401CB38D2B3576ACDC8425108		
	Владелец: ФЕДЕРАЛЬНАЯ СЛУЖБА ГОСУДАРСТВЕННОЙ РЕГИСТРАЦИИ, КАДАСТРА И КАРТОГРАФИИ Действителен: с 27.06.2023 по 19.09.2024		инициалы, фамилия

Выписка из Единого государственного реестра недвижимости об объекте недвижимости  
Сведения о частях земельного участка

Земельный участок			
вид объекта недвижимости			
Лист № 1 раздела 4.2	Всего листов раздела 4.2: 12	Всего разделов: 8	Всего листов выписки: 172
29.02.2024г. № КУВИ-001/2024-59601992			
Кадастровый номер:		54:35:031730:292	

Сведения о характерных точках границы части (частей) земельного участка				
Учетный номер части: 54:35:031730:292/1				
Система координат МСК НСО, зона 4				
Номер точки	Координаты, м		Описание закрепления на местности	Средняя квадратичная погрешность определения координат характерных точек границ земельного участка, м
	X	Y		
1	2	3	4	5
1	496240.99	4191105.82	Закрепление отсутствует	0.2
2	496239.23	4191105.92	-	-
3	496226.59	4191111.85	-	-
4	496225.81	4191112.87	Закрепление отсутствует	0.2
5	496227.22	4191127.33	Закрепление отсутствует	0.2
6	496227.03	4191128.51	Закрепление отсутствует	0.2
7	496225.79	4191136.2	-	-
8	496235.73	4191131.55	-	-
9	496236.74	4191125.38	Закрепление отсутствует	0.2
10	496240.5	4191124.87	Закрепление отсутствует	0.2
11	496245.4	4191119.01	Закрепление отсутствует	0.2
12	496244.49	4191111.04	Закрепление отсутствует	0.2
1	496240.99	4191105.82	Закрепление отсутствует	0.2
1	496301.67	4191109.06	Закрепление отсутствует	0.2
2	496298.51	4191108.82	-	-
3	496306.17	4191119.48	-	-
4	496306.18	4191119.31	Закрепление отсутствует	0.2
5	496306.59	4191114.83	Закрепление отсутствует	0.2
1	496301.67	4191109.06	Закрепление отсутствует	0.2
1	496151.67	4191131.05	-	-
2	496143.31	4191128.75	-	-

полное наименование должности		ДОКУМЕНТ ПОДПИСАН	инициалы, фамилия
		ЭЛЕКТРОННОЙ ПОДПИСЬЮ	
	Сертификат: 00BV056B7401CB38D2B3576ACDC8425108		
	Владелец: ФЕДЕРАЛЬНАЯ СЛУЖБА ГОСУДАРСТВЕННОЙ РЕГИСТРАЦИИ, КАДАСТРА И КАРТОГРАФИИ Действителен: с 27.06.2023 по 19.09.2024		

Земельный участок					
вид объекта недвижимости					
Лист № 2 раздела 4.2		Всего листов раздела 4.2: 12		Всего разделов: 8	Всего листов выписки: 172
29.02.2024г. № КУВИ-001/2024-59601992					
Кадастровый номер:			54:35:031730:292		
1	2	3	4	5	
3	496139.77	4191139.43	Закрепление отсутствует	0.2	
4	496136.49	4191149.28	-	-	
5	496150.77	4191153.23	-	-	
6	496153.4	4191152.68	Закрепление отсутствует	0.2	
7	496156.67	4191154.86	-	-	
8	496175.05	4191159.94	-	0.1	
9	496181.74	4191156.81	-	-	
10	496173.36	4191155.42	Закрепление отсутствует	0.2	
11	496151.6	4191140.69	Закрепление отсутствует	0.2	
12	496150.19	4191135.33	Закрепление отсутствует	0.2	
1	496151.67	4191131.05	-	-	
1	496357.63	4191154.3	-	-	
2	496348.74	4191141.92	-	-	
3	496348.43	4191150.68	Закрепление отсутствует	0.2	
4	496347.6	4191177.16	-	-	
5	496354.81	4191187.2	-	-	
6	496364.65	4191187.12	Закрепление отсутствует	0.2	
7	496380.45	4191187	-	-	
8	496379.6	4191184.85	-	0.1	
9	496374.79	4191178.16	-	-	
10	496356.7	4191178.28	Закрепление отсутствует	0.2	
1	496357.63	4191154.3	-	-	
1	496386.04	4191201.17	-	-	
2	496384.39	4191218.81	Закрепление отсутствует	0.2	
3	496382.12	4191242.93	-	-	
4	496384.85	4191245.61	-	-	
5	496388.01	4191211.1	Закрепление отсутствует	0.2	
6	496388.38	4191207.09	-	-	
1	496386.04	4191201.17	-	-	



ДОКУМЕНТ ПОДПИСАН  
ЭЛЕКТРОННОЙ ПОДПИСЬЮ

Сертификат: 00BV056B7401CB38D2B3576ACDC8425108

Владелец: ФЕДЕРАЛЬНАЯ СЛУЖБА ГОСУДАРСТВЕННОЙ  
РЕГИСТРАЦИИ, КАДАСТРА И КАРТОГРАФИИ  
Действителен: с 27.06.2023 по 19.09.2024

полное наименование должности

инициалы, фамилия

Земельный участок			
вид объекта недвижимости			

Лист № 3 раздела 4.2	Всего листов раздела 4.2: 12	Всего разделов: 8	Всего листов выписки: 172
----------------------	------------------------------	-------------------	---------------------------

29.02.2024г. № КУВИ-001/2024-59601992

Кадастровый номер: 54:35:031730:292

1	2	3	4	5
1	496417.44	4191270.59	Закрепление отсутствует	0.2
2	496409.55	4191269.89	-	-
3	496419.73	4191279.91	-	-
4	496431.82	4191280.99	Закрепление отсутствует	0.2
5	496446.83	4191282.33	Закрепление отсутствует	0.2
6	496450.66	4191287.26	Закрепление отсутствует	0.2
7	496453.26	4191323.22	Закрепление отсутствует	0.2
8	496454.49	4191333.38	-	-
9	496460.34	4191351.14	-	0.1
10	496484.9	4191395.59	-	0.1
11	496521.39	4191433.96	-	0.1
12	496603.56	4191487.24	-	-
13	496606.79	4191475.79	Закрепление отсутствует	0.2
14	496609.46	4191465.58	-	-
15	496601.33	4191460.32	-	-
16	496599.63	4191466.83	-	-
17	496593.17	4191469.12	Закрепление отсутствует	0.2
18	496557.98	4191447.45	Закрепление отсутствует	0.2
19	496527.49	4191427.64	Закрепление отсутствует	0.2
20	496526.22	4191421.87	Закрепление отсутствует	0.2
21	496531.35	4191413.08	-	-
22	496525.06	4191406.45	-	-
23	496520.26	4191414.69	Закрепление отсутствует	0.2
24	496513.58	4191415.51	-	-
25	496495.35	4191394.67	Закрепление отсутствует	0.2
26	496477.8	4191367.61	Закрепление отсутствует	0.2
27	496472.45	4191358.51	Закрепление отсутствует	0.2
28	496470.04	4191335.47	Закрепление отсутствует	0.2
29	496467.37	4191309.97	Закрепление отсутствует	0.2



ДОКУМЕНТ ПОДПИСАН  
ЭЛЕКТРОННОЙ ПОДПИСЬЮ

Сертификат: 00BV056B7401CB38D2B3576ACDC8425108

Владелец: ФЕДЕРАЛЬНАЯ СЛУЖБА ГОСУДАРСТВЕННОЙ

РЕГИСТРАЦИИ, КАДАСТРА И КАРТОГРАФИИ

Действителен: с 27.06.2023 по 19.09.2024

полное наименование должности

инициалы, фамилия

Земельный участок				
вид объекта недвижимости				
Лист № 4 раздела 4.2		Всего листов раздела 4.2: 12		Всего разделов: 8
Всего листов выписки: 172				
29.02.2024г. № КУВИ-001/2024-59601992				
Кадастровый номер:			54:35:031730:292	
1	2	3	4	5
30	496467.13	4191302.46	-	-
31	496464.2	4191293.5	-	0.1
32	496443.33	4191273.01	-	-
1	496417.44	4191270.59	Закрепление отсутствует	0.2



ДОКУМЕНТ ПОДПИСАН  
ЭЛЕКТРОННОЙ ПОДПИСЬЮ

Сертификат: 00BV056B7401CB38D2B3576ACDC8425108

Владелец: ФЕДЕРАЛЬНАЯ СЛУЖБА ГОСУДАРСТВЕННОЙ  
РЕГИСТРАЦИИ, КАДАСТРА И КАРТОГРАФИИ  
Действителен: с 27.06.2023 по 19.09.2024

полное наименование должности

инициалы, фамилия

Земельный участок			
вид объекта недвижимости			
Лист № 5 раздела 4.2	Всего листов раздела 4.2: 12	Всего разделов: 8	Всего листов выписки: 172

29.02.2024г. № КУВИ-001/2024-59601992

Кадастровый номер:

54:35:031730:292

Сведения о характерных точках границы части (частей) земельного участка				
Учетный номер части: 54:35:031730:292/2				
Система координат МСК НСО, зона 4				
Номер точки	Координаты, м		Описание закрепления на местности	Средняя квадратичная погрешность определения координат характерных точек границ земельного участка, м
	X	Y		
1	2	3	4	5
1	496358.47	4190905.09	Закрепление отсутствует	0.2
2	496355.31	4190905.19	Закрепление отсутствует	0.2
3	496350.6	4190935.15	Закрепление отсутствует	0.2
4	496347	4190958.07	Закрепление отсутствует	0.2
5	496342.08	4190961.59	Закрепление отсутствует	0.2
6	496309.86	4190956.52	Закрепление отсутствует	0.2
7	496269.22	4190950.11	Закрепление отсутствует	0.2
8	496234.06	4190944.57	Закрепление отсутствует	0.2
9	496237.54	4190923.09	-	-
10	496234.41	4190923.04	-	-
11	496231.04	4190944.1	Закрепление отсутствует	0.2
12	496219.75	4190942.32	Закрепление отсутствует	0.2
13	496216.17	4190944.76	Закрепление отсутствует	0.2
14	496212.48	4190947.26	Закрепление отсутствует	0.2
15	496210.51	4190955.84	Закрепление отсутствует	0.2
16	496209.96	4190958.25	-	-
17	496215.58	4190959.04	-	1
18	496218.84	4190959.5	-	-
19	496219.8	4190955.34	Закрепление отсутствует	0.2
20	496224.82	4190952.1	Закрепление отсутствует	0.2
21	496251.42	4190956.31	Закрепление отсутствует	0.2
22	496276.04	4190960.18	Закрепление отсутствует	0.2
23	496274.54	4190969.57	-	-
24	496276.16	4190969.85	-	1



ДОКУМЕНТ ПОДПИСАН  
ЭЛЕКТРОННОЙ ПОДПИСЬЮ

Сертификат: 00BV056B7401CB38D2B3576ACDC8425108

Владелец: ФЕДЕРАЛЬНАЯ СЛУЖБА ГОСУДАРСТВЕННОЙ  
РЕГИСТРАЦИИ, КАДАСТРА И КАРТОГРАФИИ  
Действителен: с 27.06.2023 по 19.09.2024

полное наименование должности

инициалы, фамилия

Земельный участок			
вид объекта недвижимости			

Лист № 6 раздела 4.2	Всего листов раздела 4.2: 12	Всего разделов: 8	Всего листов выписки: 172
----------------------	------------------------------	-------------------	---------------------------

29.02.2024г. № КУВИ-001/2024-59601992

Кадастровый номер: 54:35:031730:292

1	2	3	4	5
25	496283.4	4190970.71	-	-
26	496284.86	4190961.57	Закрепление отсутствует	0.2
27	496317.81	4190966.73	Закрепление отсутствует	0.2
28	496340.01	4190970.23	Закрепление отсутствует	0.2
29	496337.36	4190983.3	-	-
30	496345.77	4190986.17	-	-
31	496348.75	4190971.62	Закрепление отсутствует	0.2
32	496380.81	4190980.13	Закрепление отсутствует	0.2
33	496407.81	4190987.33	-	-
34	496417.41	4190982.43	-	1
35	496420.52	4190981.36	-	-
36	496411.27	4190978.88	Закрепление отсутствует	0.2
37	496393.56	4190974.15	Закрепление отсутствует	0.2
38	496358.7	4190964.82	Закрепление отсутствует	0.2
39	496355.64	4190960.17	Закрепление отсутствует	0.2
40	496359.29	4190936.6	Закрепление отсутствует	0.2
41	496364.03	4190905.83	Закрепление отсутствует	0.2
1	496358.47	4190905.09	Закрепление отсутствует	0.2
1	496621.74	4191026.87	Закрепление отсутствует	0.2
2	496608.14	4191022.29	-	-
3	496626.37	4191033.44	-	1
4	496631.63	4191037.78	-	1
5	496642.22	4191043.27	-	-
6	496655.65	4191047.8	-	-
7	496662.09	4191048.59	-	1
8	496696.28	4191054.66	-	1
9	496706.58	4191057.03	-	-
10	496709.14	4191050.1	Закрепление отсутствует	0.2
11	496714.87	4191047.86	Закрепление отсутствует	0.2



ДОКУМЕНТ ПОДПИСАН  
ЭЛЕКТРОННОЙ ПОДПИСЬЮ

Сертификат: 00BV056B7401CB38D2B3576ACDC8425108

Владелец: ФЕДЕРАЛЬНАЯ СЛУЖБА ГОСУДАРСТВЕННОЙ

РЕГИСТРАЦИИ, КАДАСТРА И КАРТОГРАФИИ

Действителен: с 27.06.2023 по 19.09.2024

полное наименование должности

инициалы, фамилия



Земельный участок				
вид объекта недвижимости				
Лист № 7 раздела 4.2		Всего листов раздела 4.2: 12		Всего разделов: 8
Всего листов выписки: 172				
29.02.2024г. № КУВИ-001/2024-59601992				
Кадастровый номер:			54:35:031730:292	
1	2	3	4	5
12	496737.51	4191056.89	Закрепление отсутствует	0.2
13	496768.96	4191069.22	Закрепление отсутствует	0.2
14	496772.96	4191060.94	Закрепление отсутствует	0.2
15	496757.61	4191054.79	Закрепление отсутствует	0.2
16	496736.2	4191046.28	Закрепление отсутствует	0.2
17	496717.87	4191038.99	Закрепление отсутствует	0.2
18	496715.49	4191033.62	Закрепление отсутствует	0.2
19	496715.87	4191032.56	-	-
20	496715.29	4191032.47	-	1
21	496707.38	4191028.74	-	-
22	496700.14	4191048.81	Закрепление отсутствует	0.2
23	496694.68	4191051.4	Закрепление отсутствует	0.2
24	496659.3	4191039.46	Закрепление отсутствует	0.2
1	496621.74	4191026.87	Закрепление отсутствует	0.2



ДОКУМЕНТ ПОДПИСАН  
ЭЛЕКТРОННОЙ ПОДПИСЬЮ

Сертификат: 00BV056B7401CB38D2B3576ACDC8425108

Владелец: ФЕДЕРАЛЬНАЯ СЛУЖБА ГОСУДАРСТВЕННОЙ  
РЕГИСТРАЦИИ, КАДАСТРА И КАРТОГРАФИИ  
Действителен: с 27.06.2023 по 19.09.2024

полное наименование должности

инициалы, фамилия

Земельный участок				
вид объекта недвижимости				
Лист № 8 раздела 4.2		Всего листов раздела 4.2: 12		Всего разделов: 8
Всего листов выписки: 172				
29.02.2024г. № КУВИ-001/2024-59601992				
Кадастровый номер:		54:35:031730:292		
Сведения о характерных точках границы части (частей) земельного участка				
Учетный номер части: 54:35:031730:292/3				
Система координат				
Номер точки	Координаты, м		Описание закрепления на местности	Средняя квадратичная погрешность определения координат характерных точек границ земельного участка, м
	X	Y		
1	2	3	4	5
1	496237.28	4190864.32	-	-
2	496258.74	4190869.24	-	-
3	496296.97	4190875.44	-	-
4	496295.25	4190887.33	-	-
5	496302.76	4190899.16	-	-
6	496277.95	4190894.79	-	-
7	496243.13	4190888.57	-	-
8	496238.59	4190916.64	-	-
9	496237.54	4190923.09	-	-
10	496234.41	4190923.04	-	-
11	496235.46	4190916.47	-	-
12	496239.94	4190888.43	-	-
13	496209.42	4190882.34	-	-
14	496214.7	4190870.64	-	-
15	496221.32	4190871.9	-	-
16	496223.35	4190862.21	-	-
1	496237.28	4190864.32	-	-
1	496707.38	4191028.74	-	-
2	496721.11	4190990.7	-	-
3	496729.87	4190993.88	-	-
4	496715.87	4191032.56	-	-
5	496715.29	4191032.47	-	-
1	496707.38	4191028.74	-	-



ДОКУМЕНТ ПОДПИСАН  
ЭЛЕКТРОННОЙ ПОДПИСЬЮ

Сертификат: 00BV056B7401CB38D2B3576ACDC8425108

Владелец: ФЕДЕРАЛЬНАЯ СЛУЖБА ГОСУДАРСТВЕННОЙ  
РЕГИСТРАЦИИ, КАДАСТРА И КАРТОГРАФИИ  
Действителен: с 27.06.2023 по 19.09.2024

полное наименование должности

инициалы, фамилия

Земельный участок				
вид объекта недвижимости				
Лист № 9 раздела 4.2		Всего листов раздела 4.2: 12		Всего разделов: 8
Всего листов выписки: 172				
29.02.2024г. № КУВИ-001/2024-59601992				
Кадастровый номер:		54:35:031730:292		
Сведения о характерных точках границы части (частей) земельного участка				
Учетный номер части: 54:35:031730:292/4				
Система координат				
Номер точки	Координаты, м		Описание закрепления на местности	Средняя квадратичная погрешность определения координат характерных точек границ земельного участка, м
	X	Y		
1	2	3	4	5
1	496386.37	4191186.96	-	-
2	496365.51	4191187.11	-	-
3	496386.22	4191185.23	-	-
1	496386.37	4191186.96	-	-

полное наименование должности	<div><div>ДОКУМЕНТ ПОДПИСАН ЭЛЕКТРОННОЙ ПОДПИСЬЮ</div><div>Сертификат: 00BV056B7401CB38D2B3576ACDC8425108 Владелец: ФЕДЕРАЛЬНАЯ СЛУЖБА ГОСУДАРСТВЕННОЙ РЕГИСТРАЦИИ, КАДАСТРА И КАРТОГРАФИИ Действителен: с 27.06.2023 по 19.09.2024</div></div>	инициалы, фамилия

Земельный участок			
вид объекта недвижимости			
Лист № 10 раздела 4.2	Всего листов раздела 4.2: 12	Всего разделов: 8	Всего листов выписки: 172

29.02.2024г. № КУВИ-001/2024-59601992

Кадастровый номер:

54:35:031730:292

Сведения о характерных точках границы части (частей) земельного участка				
Учетный номер части: 54:35:031730:292/5				
Система координат				
Номер точки	Координаты, м		Описание закрепления на местности	Средняя квадратичная погрешность определения координат характерных точек границ земельного участка, м
	X	Y		
1	2	3	4	5
1	496608.52	4191469.18	-	-
2	496606.79	4191475.79	-	-
3	496602.87	4191489.7	-	-
4	496557.89	4191462.35	-	-
5	496556.99	4191463.96	-	-
6	496525.56	4191444.39	-	-
7	496518.98	4191446.78	-	-
8	496518.54	4191448.53	-	-
9	496510.95	4191442.04	-	-
10	496512	4191437.88	-	-
11	496510.62	4191433.73	-	-
12	496496.73	4191419.75	-	-
13	496475.82	4191394.43	-	-
14	496461.07	4191368.9	-	-
15	496456.62	4191367.34	-	-
16	496446.16	4191369.06	-	-
17	496440.48	4191361.11	-	-
18	496453.47	4191358.69	-	-
19	496456.98	4191354.05	-	-
20	496453.26	4191323.22	-	-
21	496450.66	4191287.26	-	-
22	496446.83	4191282.33	-	-
23	496431.82	4191280.99	-	-
24	496406.97	4191278.76	-	-



ДОКУМЕНТ ПОДПИСАН  
ЭЛЕКТРОННОЙ ПОДПИСЬЮ

Сертификат: 00BV056B7401CB38D2B3576ACDC8425108

Владелец: ФЕДЕРАЛЬНАЯ СЛУЖБА ГОСУДАРСТВЕННОЙ  
РЕГИСТРАЦИИ, КАДАСТРА И КАРТОГРАФИИ  
Действителен: с 27.06.2023 по 19.09.2024

полное наименование должности

инициалы, фамилия

Земельный участок				
вид объекта недвижимости				
Лист № 11 раздела 4.2		Всего листов раздела 4.2: 12		Всего разделов: 8
Всего листов выписки: 172				
29.02.2024г. № КУВИ-001/2024-59601992				
Кадастровый номер:			54:35:031730:292	
1	2	3	4	5
25	496381.99	4191276.55	-	-
26	496380.82	4191288.98	-	-
27	496378.14	4191288.76	-	-
28	496379.28	4191276.45	-	-
29	496370.27	4191275.5	-	-
30	496371.08	4191266.48	-	-
31	496379.82	4191267.27	-	-
32	496384.39	4191218.81	-	-
33	496387.38	4191186.95	-	-
34	496376.02	4191187.03	-	-
35	496376.06	4191185.88	-	-
36	496393.14	4191186.46	-	-
37	496390.27	4191186.78	-	-
38	496388.01	4191211.1	-	-
39	496382.84	4191267.54	-	-
40	496391.52	4191268.3	-	-
41	496391.43	4191269.27	-	-
42	496455.55	4191274.73	-	-
43	496459.86	4191353.02	-	-
44	496493.79	4191400.42	-	-
45	496544.66	4191443.86	-	-
46	496546.75	4191440.15	-	-
47	496557.98	4191447.45	-	-
48	496593.17	4191469.12	-	-
49	496599.62	4191466.83	-	-
50	496600.31	4191464.19	-	-
1	496608.52	4191469.18	-	-
1	496133.93	4191156.99	-	-
2	496138.79	4191142.38	-	-



ДОКУМЕНТ ПОДПИСАН  
ЭЛЕКТРОННОЙ ПОДПИСЬЮ

Сертификат: 00BV056B7401CB38D2B3576ACDC8425108

Владелец: ФЕДЕРАЛЬНАЯ СЛУЖБА ГОСУДАРСТВЕННОЙ  
РЕГИСТРАЦИИ, КАДАСТРА И КАРТОГРАФИИ  
Действителен: с 27.06.2023 по 19.09.2024

полное наименование должности

инициалы, фамилия

Земельный участок				
вид объекта недвижимости				
Лист № 12 раздела 4.2		Всего листов раздела 4.2: 12		Всего разделов: 8
Всего листов выписки: 172				
29.02.2024г. № КУВИ-001/2024-59601992				
Кадастровый номер:		54:35:031730:292		
1	2	3	4	5
3	496135.95	4191157.05	-	-
4	496141.55	4191158.25	-	-
5	496144.11	4191149.37	-	-
6	496174.75	4191158.17	-	-
7	496299.59	4191177.98	-	-
8	496357.18	4191178.63	-	-
9	496357.13	4191187.18	-	-
10	496341.66	4191187.31	-	-
11	496301.06	4191185.32	-	-
12	496266.29	4191179.8	-	-
13	496243.27	4191176.16	-	-
14	496241.07	4191189.45	-	-
15	496238.31	4191189.01	-	-
16	496240.52	4191175.64	-	-
17	496207.76	4191170.25	-	-
18	496175.95	4191165.04	-	-
19	496170.6	4191164.16	-	-
20	496153.4	4191152.68	-	-
21	496147.09	4191154	-	-
22	496140.74	4191166	-	-
23	496140.25	4191169.59	-	-
24	496138.45	4191169.07	-	-
25	496141	4191160.19	-	-
26	496133.62	4191158.6	-	-
1	496133.93	4191156.99	-	-



ДОКУМЕНТ ПОДПИСАН  
ЭЛЕКТРОННОЙ ПОДПИСЬЮ

Сертификат: 00BV056B7401CB38D2B3576ACDC8425108

Владелец: ФЕДЕРАЛЬНАЯ СЛУЖБА ГОСУДАРСТВЕННОЙ  
РЕГИСТРАЦИИ, КАДАСТРА И КАРТОГРАФИИ  
Действителен: с 27.06.2023 по 19.09.2024

полное наименование должности

инициалы, фамилия