

Выписка из Единого государственного реестра недвижимости об объекте недвижимости

Сведения о характеристиках объекта недвижимости

На основании запроса от 11.04.2024, поступившего на рассмотрение 11.04.2024, сообщаем, что согласно записям Единого государственного реестра недвижимости:

Раздел 1 Лист 1

Земельный участок			
вид объекта недвижимости			
Лист № 1 раздела 1	Всего листов раздела 1: 8	Всего разделов: 6	Всего листов выписки: 16
11.04.2024г. № КУВИ-001/2024-103788018			
Кадастровый номер:	03:24:021627:5		
Номер кадастрового квартала:	03:24:021627		
Дата присвоения кадастрового номера:	19.05.2005		
Ранее присвоенный государственный учетный номер:	данные отсутствуют		
Местоположение:	Местоположение установлено относительно ориентира, расположенного в границах участка. Почтовый адрес ориентира: Бурятия Респ. г. Улан-Удэ ул. Севастопольская, дом 6 А.		
Площадь:	1400 +/- 13		
Кадастровая стоимость, руб.:	1051190		
Кадастровые номера расположенных в пределах земельного участка объектов недвижимости:	03:24:021627:58		
Кадастровые номера объектов недвижимости, из которых образован объект недвижимости:	данные отсутствуют		
Кадастровые номера образованных объектов недвижимости:	данные отсутствуют		
Категория земель:	Земли населенных пунктов		
Виды разрешенного использования:	Занимаемый профилакторием		
Сведения о кадастровом инженеру:	данные отсутствуют		
Сведения о лесах, водных объектах и об иных природных объектах, расположенных в пределах земельного участка:	данные отсутствуют		



ПОЛНОЕ ИМЕННОЕ И ДОЛЖНОСТИ	ЭЛЕКТРОННОЙ ПОДПИСЬЮ			
	Сертификат: 00BB056B7401CB38D2B3576ACDC8425108			
	Владелец: ФЕДЕРАЛЬНАЯ СЛУЖБА ГОСУДАРСТВЕННОЙ РЕГИСТРАЦИИ, КАДАСТРА И КАРТОГРАФИИ			инициалы, фамилия
	Действителен: с 27.06.2023 по 19.09.2024			

КОПИЯ
ВЕРНА


Начальник отдела 111
АО "У-УАЗ"

Drumby D.O. Oka

Земельный участок			
вид объекта недвижимости			
Лист № 2 раздела 1	Всего листов раздела 1: 8	Всего разделов: 6	Всего листов выписки: 16
11.04.2024г. № КУВИ-001/2024-103788018			
Кадастровый номер:		03:24:021627:5	

Сведения о том, что земельный участок полностью расположен в границах зоны с особыми условиями использования территории, территории объекта культурного наследия, публичного сервитута:	Земельный участок полностью расположен в границах зоны с реестровым номером 03:00-6.187 от 28.09.2020, ограничение использования земельного участка в пределах зоны: Ограничения на третью подзону приаэродромной территории Аэродрома Улан-Удэ (Мухино) устанавливаются п.п. 3 п. 3 статьи 47 Воздушного кодекса РФ от 19.03.1997 г. №60-ФЗ. Установлено, что в третьей подзоне приаэродромной территории устанавливаются ограничения на размещение объектов, высота которых превышает установленные ограничения. В соответствии с Федеральными авиационными правилами «Требования, предъявляемые к аэродромам, предназначенным для взлета, посадки, руления и стоянки гражданских воздушных судов», утвержденными приказом Министерства транспорта РФ от 25 августа 2015 г. №262, ограничения на высоту размещаемых объектов устанавливаются в виде поверхностей ограничения препятствий. В границах полос воздушных подходов определяются поверхность взлёта и поверхность захода на посадку. Правила их определения приведены в Приложении 7 к вышеназванным авиационным правилам. На основании обследования территориальных зон и наложения поверхностей ограничения препятствий для захода на посадку и взлёта, выявлена необходимость установления ограничений. Должна быть ограничена относительная высота зданий и сооружений. Кроме того, высота зданий и сооружений не должна превышать высоту, установленную Правилами землепользования и застройки для соответствующих территориальных зон на территориях соответствующих муниципальных образований. На территории третьей подзоны, устанавливаются следующие поверхности ограничения препятствий: 1) Поверхность захода на посадку – сочетание наклонных плоскостей, расположенных перед порогом ВПП. Она имеет: Нижнюю границу длиной 300 метров, расположенную горизонтально на расстоянии 60 метров от порога ВПП, перпендикулярно и симметрично осевой линии ВПП; Две боковые границы, начинающиеся от концов нижней границы и равномерно расходящиеся под углом 8,53° ($tg = 15\%$) к продолжению осевой линии ВПП; Верхнюю границу, параллельную нижней границе. Общая длина поверхности захода на посадку составляет 15000 метров. Для каждого направления ВПП устанавливается своя поверхность захода на посадку. Каждая поверхность состоит из 3 секторов. 2) Поверхность взлёта – наклонная поверхность, расположенная за пределами свободной зоны. Она имеет: Нижнюю границу длиной 180 метров, расположенную горизонтально в конце свободной зоны (на расстоянии 150 метров от порога ВПП), перпендикулярно и симметрично осевой линии ВПП; Две боковые границы, начинающиеся от концов нижней границы и равномерно расходящиеся под углом 7,125° ($tg = 12,5\%$) от линии пути ВС при взлёте до ширины 2000 метров и затем продолжающиеся параллельно до верхней границы; Верхнюю границу длиной 2000 метров, проходящую горизонтально и перпендикулярно продолжению осевой линии ВПП. Общая длина поверхности взлёта составляет 15000 метров. Для каждого направления ВПП устанавливается
---	---



полное наименование должности	 ДОКУМЕНТ ПОДПИСАН ЭЛЕКТРОННОЙ ПОДПИСЬЮ Сертификат: 00BB056B7401CB38D2B3576ACDC8425108 Владелец: ФЕДЕРАЛЬНАЯ СЛУЖБА ГОСУДАРСТВЕННОЙ РЕГИСТРАЦИИ, КАДАСТРА И КАРТОГРАФИИ Действителен: с 27.06.2023 по 19.09.2024	инициалы, фамилия

КОПИЯ
ВЕРНА

Начальник отдела 111
АО "У-УАЗ"

Охитов Оми

Земельный участок			
вид объекта недвижимости			
Лист № 3 раздела 1	Всего листов раздела 1: 8	Всего разделов: 6	Всего листов выписки: 16
11.04.2024г. № КУВИ-001/2024-103788018			
Кадастровый номер:		03:24:021627:5	
<p>Сведения о том, что земельный участок полностью расположен в границах зоны с особыми условиями использования территории, территории объекта культурного наследия, публичного сервитута:</p>		<p>своя поверхность взлёта. Наклон поверхности составляет 1,6%. 3) Переходная поверхность – наклонная поверхность вдоль ЛП. Она имеет: Нижнюю границу, начинающуюся у пересечения боковой границы поверхности захода на посадку с внутренней горизонтальной поверхностью и продолжающуюся вниз вдоль боковой границы поверхности захода на посадку и далее вдоль ЛП параллельно осевой линии ВПП на расстоянии 150 метров; Верхнюю границу, расположенную в плоскости внутренней горизонтальной поверхности. Переходная поверхность расположена под углом 8,14° (наклон 14,3%) к поверхности земли. 4) Внутренняя горизонтальная поверхность – овальная поверхность, расположенная в горизонтальной плоскости на высоте 568 метров, начиная от пересечения с переходной поверхностью до внешней границы. Внешняя граница – линия, образуемая дугами 2-х окружностей радиусом 4000 метров (центры окружностей находятся в точках 51°48'23,98"с.ш. 107°24'59,45"в.д. и 51°48'46,69"с.ш. 107°27'53,08"в.д.) и двумя общими касательными к этим окружностям. 5) Коническая поверхность – наклонная поверхность под углом 2,86° (наклон 5%) к поверхности земли, от внешней границы внутренней горизонтальной поверхности до внешней границы. Внешняя граница – линия, образуемая дугами 2-х окружностей радиусом 6000 метров (центры окружностей находятся в точках 51°48'23,98"с.ш. 107°24'59,45"в.д. и 51°48'46,69"с.ш. 107°27'53,08"в.д.) и двумя общими касательными к этим окружностям. Находится на расстоянии 2000 метров от внешней границы внутренней горизонтальной поверхности. 6) Внешняя горизонтальная поверхность – круглая поверхность, расположенная в горизонтальной плоскости на высоте 668 метров, от пересечения с конической поверхностью до окружности радиусом 15000 метров с центром в КТА. Внешняя горизонтальная поверхность предназначена только для ограничения новых или увеличиваемых в размерах существующих объектов. Вывод Все указанные поверхности ограничения препятствий должны учитываться в комплексе и должны быть наложены друг на друга. При расчёте ограничительной высоты должна использоваться та поверхность, которая в месте расположения оцениваемого объекта имеет меньшую высоту. Расчёт максимально допустимой высоты для конкретных объектов необходимо проводить в соответствии с требованиями Федеральных авиационных правил «Требования, предъявляемые к аэродромам, предназначенным для взлёта, посадки, руления и стоянки гражданских воздушных судов», утверждённых приказом Минтранса России от 25.08.2015 г. №262. На основании вышеизложенного, на территории третьей подзоны выделяется 21 сектор, в которых ограничивается абсолютная высота объектов (система высот – Балтийская 1977 года.): 0) ВПП, летное поле и свободная зона. Полное ограничение на размещение объектов. 1) Поверхность посадки для МК пос -263°. Первый сектор, наклон 2%-2,5%. Высота от 503,31 м до 568 м. 2) Поверхность посадки для МК пос -263°. Второй сектор, наклон 2%-2,5%. Высота от 503,31 м до 568 м. 3)</p>	



полное наименование должности

КОПИЯ
ВЕРНАНачальник отдела III
АО "У-УАЗ"*Олег В. Оли*ДОКУМЕНТ ПОДПИСАН
ЭЛЕКТРОННОЙ ПОДПИСЬЮ

Сертификат: 00BB056B7401CB38D2B3576ACDC8425108

Владелец: ФЕДЕРАЛЬНАЯ СЛУЖБА ГОСУДАРСТВЕННОЙ
РЕГИСТРАЦИИ, КАДАСТРА И КАРТОГРАФИИ
Действителен: с 27.06.2023 по 19.09.2024

инициалы, фамилия

Земельный участок			
вид объекта недвижимости			
Лист № 4 раздела 1	Всего листов раздела 1: 8	Всего разделов: 6	Всего листов выписки: 16
11.04.2024г. № КУВИ-001/2024-103788018			
Кадастровый номер:		03:24:021627:5	
<p>Сведения о том, что земельный участок полностью расположен в границах зоны с особыми условиями использования территории, территории объекта культурного наследия, публичного сервитута:</p>		<p>Поверхность взлёта для МК пос -263°. Первый сектор, наклон 1,6%. 4) Поверхность посадки для МК пос -263°. Третий сектор, наклон 2,5%. Высота от 605,61 м до 668 м. 5) Поверхность посадки для МК пос -263°. Четвёртый сектор, наклон 2,5%. Высота от 605,61 м до 668 м. 6) Поверхность посадки для МК пос -263°. Пятый сектор. Высота 668 м. 7) Поверхность взлёта для МК пос -263°. Второй сектор, наклон 1,6%. Высота от 741,87 м до 743,31 м. 8) Переходная поверхность. Первый сектор, наклон 14,3%. Высота до 568 м. 9) Переходная поверхность. Второй сектор, наклон 14,3%. Высота до 568 м. 10) Внутренняя горизонтальная поверхность. Высота 568 м. 11) Коническая поверхность. Наклон 5%. Высота от 568 м до 668 м. 12) Поверхность посадки для МК пос -083°. Первый сектор, наклон 2%. Высота от 518,2 м до 568 м. 13) Поверхность посадки для МК пос -083°. Второй сектор, наклон 2%. Высота от 518,2 м до 568 м. 14) Поверхность взлёта для МК пос -083°. Первый сектор, наклон 1,6%. Высота от 518,2 м до 568 м. 15) Поверхность посадки для МК пос -083°. Третий сектор, наклон 2,5%. Высота от 635,4 м до 668 м. 16) Поверхность посадки для МК пос -083°. Четвёртый сектор, наклон 2,5%. Высота от 635,4 м до 668 м. 17) Поверхность взлёта для МК пос -083°. Второй сектор, наклон 1,6%. Высота от 585,35 м до 668 м. 18) Поверхность посадки для МК пос -083°. Пятый сектор. Высота 668 м. 19) Поверхность взлёта для МК пос -083°. Третий сектор, наклон 1,6%. Высота от 756,76 м до 758,2 м. 20) Внешняя горизонтальная поверхность. Высота 668 м. 21) Сектор без ограничений в пределах третьей подзоны. 22) Сектор без ограничений в пределах третьей подзоны. В соответствии с Методическими рекомендациями Росавиации (письмо Росавиации от 07.11.2019 г. № Исх-39460/04), в границах наклонных ограничительных поверхностей аэродрома необходимо выделять секторы (зоны) с интервалом по 500 метров. Поэтому секторы 1-5, 11-17 разделяются на подсекторы. В соответствии с п. 18 Методических рекомендаций Росавиации от 27.11.2020 года ограничения должны учитывать участки рельефа, превышающие ограничительные поверхности. Поэтому сектор 20 – внешняя горизонтальная поверхность – разбивается на подсекторы по 15° и 500 метров. В результате выявляется 400 подсекторов, которые обозначаются в формате «буква-число». Буквы возрастают по направлению возрастания азимута, числа – по удалению от КТА. В каждом подсекторе определяется препятствие с максимальной высотой. По нему устанавливаются правила светоограждения и ограничения высоты на размещаемые объекты., вид/наименование: Третья подзона приаэродромной территории Аэродрома Улан-Удэ (Мухино), тип: Охранная зона транспорта, дата решения: 01.06.2022, номер решения: 347-П, наименование ОГВ/ОМСУ: ФЕДЕРАЛЬНОЕ АГЕНТСТВО ВОЗДУШНОГО ТРАНСПОРТА (Росавиация) Земельный участок полностью расположен в границах зоны с реестровым номером 03:00-6.182 от 23.09.2020, ограничение использования земельного участка в пределах зоны: В соответствии с п. 3 статьи 47 Воздушного кодекса РФ, на приаэродромной</p>	



полное наименование должности	ДОКУМЕНТ ПОДПИСАН ЭЛЕКТРОННОЙ ПОДПИСЬЮ Сертификат: 00BV056B7401CB38D2B3576ACDC8425108 Владелец: ФЕДЕРАЛЬНАЯ СЛУЖБА ГОСУДАРСТВЕННОЙ РЕГИСТРАЦИИ, КАДАСТРА И КАРТОГРАФИИ Действителен: с 27.06.2023 по 19.09.2024	инициалы, фамилия
-------------------------------	--	-------------------

КОПИЯ
ВЕРНАНачальник отдела 111
АО "У-УАЗ"

Олег Сергеевич

Земельный участок			
вид объекта недвижимости			
Лист № 5 раздела 1	Всего листов раздела 1: 8	Всего разделов: 6	Всего листов выписки: 16
11.04.2024г. № КУВИ-001/2024-103788018			
Кадастровый номер:		03:24:021627:5	
Сведения о том, что земельный участок полностью расположен в границах зоны с особыми условиями использования территории, территории объекта культурного наследия, публичного сервитута:		<p>территории выделяются следующие подзоны, в которых устанавливаются ограничения использования объектов недвижимости и осуществления деятельности: 1) первая подзона, в которой запрещается размещать объекты, не предназначенные для организации и обслуживания воздушного движения и воздушных перевозок, обеспечения взлета, посадки, руления и стоянки воздушных судов; 2) вторая подзона, в которой запрещается размещать объекты, не предназначенные для обслуживания пассажиров и обработки багажа, грузов и почты, обслуживания воздушных судов, хранения авиационного топлива и заправки воздушных судов, обеспечения энергоснабжения, а также объекты, не относящиеся к инфраструктуре аэропорта; 3) третья подзона, в которой запрещается размещать объекты, высота которых превышает ограничения, установленные уполномоченным Правительством Российской Федерации федеральным органом исполнительной власти при установлении соответствующей приаэродромной территории; 4) четвертая подзона, в которой запрещается размещать объекты, создающие помехи в работе наземных объектов средств и систем обслуживания воздушного движения, навигации, посадки и связи, предназначенных для организации воздушного движения и расположенных вне первой подзоны; 5) пятая подзона, в которой запрещается размещать опасные производственные объекты, функционирование которых может повлиять на безопасность полетов воздушных судов; 6) шестая подзона, в которой запрещается размещать объекты, способствующие привлечению и массовому скоплению птиц; 7) седьмая подзона, в которой в целях предотвращения негативного физического воздействия устанавливается перечень ограничений использования земельных участков, определенный в соответствии с земельным законодательством с учетом положений настоящей статьи. При этом под указанным негативным физическим воздействием понимается несоответствие эквивалентного уровня звука, возникающего в связи с полетами воздушных судов, санитарно-эпидемиологическим требованиям., вид/наименование: Приаэродромная территория Аэродрома Улан-Удэ (Мухино), тип: Охранная зона транспорта, дата решения: 01.06.2022, номер решения: 347-П, наименование ОГВ/ОМСУ: ФЕДЕРАЛЬНОЕ АГЕНТСТВО ВОЗДУШНОГО ТРАНСПОРТА (Росавиация) Земельный участок полностью расположен в границах зоны с реестровым номером 03:00-6.184 от 25.09.2020, ограничение использования земельного участка в пределах зоны: В соответствии с п.п. 5 п. 3 статьи 47 Воздушного кодекса РФ от 19.03.1997 г. №60-ФЗ установлено, что в границах пятой подзоны запрещается размещать опасные производственные объекты, функционирование которых может повлиять на безопасность полетов воздушных судов. В соответствии с п.1 Приложения 1 Федерального закона от 21.07.1997 г. №116-ФЗ «О промышленной безопасности опасных производственных объектов» устанавливаются ограничения на размещение опасных производственных объектов на которых получают, используются, перерабатываются,</p>	



полное наименование должности	ДОКУМЕНТ ПОДПИСАН	инициалы, фамилия
	ЭЛЕКТРОННОЙ ПОДПИСЬЮ	
	Сертификат: 00BB056B7401CB38D2B3576ACDC8425108	
	Владелец: ФЕДЕРАЛЬНАЯ СЛУЖБА ГОСУДАРСТВЕННОЙ РЕГИСТРАЦИИ, КАДАСТРА И КАРТОГРАФИИ	
	Действителен: с 27.06.2023 по 19.09.2024	

КОПИЯ
ВЕРНАНачальник отдела ГИ
АО "У-УАЗ"

Олег Олександрович

Земельный участок			
вид объекта недвижимости			
Лист № 6 раздела 1	Всего листов раздела 1: 8	Всего разделов: 6	Всего листов выписки: 16
11.04.2024г. № КУВИ-001/2024-103788018			
Кадастровый номер:		03:24:021627:5	
Сведения о том, что земельный участок полностью расположен в границах зоны с особыми условиями использования территории, территории объекта культурного наследия, публичного сервитута:		образуются, хранятся, транспортируются, уничтожаются опасные вещества следующих видов: - воспламеняющиеся вещества - газы, которые при нормальном давлении и в смеси с воздухом становятся воспламеняющимися и температура кипения которых при нормальном давлении составляет 20 градусов Цельсия или ниже; - окисляющие вещества - вещества, поддерживающие горение, вызывающие воспламенение и (или) способствующие воспламенению других веществ в результате окислительно-восстановительной экзотермической реакции; - горючие вещества - жидкости, газы, способные самовозгораться, а также возгораться от источника зажигания и самостоятельно гореть после его удаления; - взрывчатые вещества - вещества, которые при определенных видах внешнего воздействия способны на очень быстрое самораспространяющееся химическое превращение с выделением тепла и образованием газов. Опасные производственные объекты, определенные Федеральным законом «О промышленной безопасности опасных производственных объектов», функционирование которых может повлиять на безопасность полетов воздушных судов (компрессорные станции магистральных газопроводов, магистральные трубопроводы сжиженных углеводородных газов, склады вооружений и боеприпасов, АЭС), должны располагаться на удалении от границы пятой подзоны, определенном с учетом максимального радиуса зон поражения в случаях происшествий техногенного характера на опасных производственных объектах. При невозможности соблюдения нормативных расстояний сооружение опасных производственных объектов должно выполняться на основании специальных технических условий (СТУ), разработанных для конкретного объекта капитального строительства, и содержащих дополнительные технические требования, обеспечивающие безопасную эксплуатацию и функционирование объектов и сооружения., вид/наименование: Пятая подзона приаэродромной территории Аэродрома Улан-Удэ (Мухино), тип: Охранная зона транспорта, дата решения: 01.06.2022, номер решения: 347-П, наименование ОГВ/ОМСУ: ФЕДЕРАЛЬНОЕ АГЕНТСТВО ВОЗДУШНОГО ТРАНСПОРТА (Росавиация)	
Сведения о том, что земельный участок расположен в границах особой экономической зоны, территории опережающего развития, зоны территориального развития в Российской Федерации, игровой зоны:		данные отсутствуют	
Сведения о том, что земельный участок расположен в границах особо охраняемой природной территории, Байкальской природной территории и ее экологических зон, лесопарковым зеленом поясе, охотничьего угодья, лесничества:		данные отсутствуют	
Сведения о расположении земельного участка и (или) расположенного на нем объекта недвижимости в границах территории, в отношении которой принято решение о резервировании земель для государственных или муниципальных нужд:		данные отсутствуют	



Начальник отдела III
АО "У-УАЗ"

Виктор Оган

ДОКУМЕНТ ПОДПИСАН	
ЭЛЕКТРОННОЙ ПОДПИСЬЮ	
Сертификат: 00BB056B7401CB38D2B3576ACDC8425108	
Владелец: ФЕДЕРАЛЬНАЯ СЛУЖБА ГОСУДАРСТВЕННОЙ	
РЕГИСТРАЦИИ, КАДАСТРА И КАРТОГРАФИИ	
Действителен: с 27.06.2023 по 19.09.2024	

полное наименование должности	инициалы, фамилия
-------------------------------	-------------------

КОПИЯ
ВЕРНА

Земельный участок			
вид объекта недвижимости			
Лист № 7 раздела 1	Всего листов раздела 1: 8	Всего разделов: 6	Всего листов выписки: 16
11.04.2024г. № КУВИ-001/2024-103788018			
Кадастровый номер:		03:24:021627:5	
Сведения о результатах проведения государственного земельного надзора:	данные отсутствуют		
Сведения о расположении земельного участка в границах территории, в отношении которой утвержден проект межевания территории:	данные отсутствуют		
Условный номер земельного участка:	данные отсутствуют		
Сведения о принятии акта и (или) заключении договора, предусматривающих предоставление в соответствии с земельным законодательством исполнительным органом государственной власти или органом местного самоуправления, находящегося в государственной или муниципальной собственности земельного участка для строительства наемного дома социального использования или наемного дома коммерческого использования:	данные отсутствуют		
Сведения о том, что земельный участок или земельные участки образованы на основании решения об изъятии земельного участка и (или) расположенного на нем объекта недвижимости для государственных или муниципальных нужд:	данные отсутствуют		
Сведения о том, что земельный участок образован из земель или земельного участка, государственная собственность на которые не разграничена:	данные отсутствуют		
Сведения о наличии земельного спора о местоположении границ земельных участков:	данные отсутствуют		
Статус записи об объекте недвижимости:	Сведения об объекте недвижимости имеют статус "актуальные, ранее учтенные"		
Особые отметки:	<p>Сведения об ограничениях права на объект недвижимости, обременениях данного объекта, не зарегистрированных в реестре прав, ограничений прав и обременений недвижимого имущества: вид ограничения (обременения): ограничения прав на земельный участок, предусмотренные статьей 56 Земельного кодекса Российской Федерации; срок действия: с 27.07.2021; реквизиты документа-основания: документ, воспроизводящий сведения, содержащиеся в решении об установлении или изменении границ зон с особыми условиями использования территорий от 08.09.2020 № 6/н выдан: ФЕДЕРАЛЬНОЕ АГЕНТСТВО ВОЗДУШНОГО ТРАНСПОРТА; приказ об установлении</p> <p>приаэродромной территории аэродрома Улан-Удэ (Мухино) от 30.09.2019 № 916-П выдан: ФЕДЕРАЛЬНОЕ</p>		

полное наименование должности

Начальник отдела 111
АО "У-УАЗ"

Олегасв Олег

ДОКУМЕНТ ПОДПИСАН
ЭЛЕКТРОННОЙ ПОДПИСЬЮ

Сертификат: 00BB056B7401CB38D2B3576ACDC8425108

Владелец: ФЕДЕРАЛЬНАЯ СЛУЖБА ГОСУДАРСТВЕННОЙ РЕГИСТРАЦИИ, КАДАСТРА И КАРТОГРАФИИ


Действителен: с 27.06.2023 по 19.09.2024

инициалы, фамилия

КОПИЯ
ВЕРНА

Земельный участок			
вид объекта недвижимости			
Лист № 8 раздела 1	Всего листов раздела 1: 8	Всего разделов: 6	Всего листов выписки: 16
11.04.2024г. № КУВИ-001/2024-103788018			
Кадастровый номер:		03:24:021627:5	
		<p>АГЕНТСТВО ВОЗДУШНОГО ТРАНСПОРТА; иной документ, содержащий описание объекта от 09.09.2020 №</p> <p>б/н. вид ограничения (обременения): ограничения прав на земельный участок, предусмотренные статьей 56 Земельного кодекса Российской Федерации; срок действия: с 31.01.2022; реквизиты документа-основания: документ, воспроизводящий сведения, содержащиеся в решении об установлении или изменении границ зон с особыми условиями использования территорий от 04.09.2020 № б/н выдан: ФЕДЕРАЛЬНОЕ АГЕНТСТВО ВОЗДУШНОГО ТРАНСПОРТА; приказ об установлении</p> <p>приаэродромной территории аэродрома Улан-Удэ (Мухино) от 30.09.2020 № 916-П выдан: ФЕДЕРАЛЬНОЕ АГЕНТСТВО ВОЗДУШНОГО ТРАНСПОРТА; иной документ, содержащий описание объекта от 04.09.2020 №</p> <p>б/н. вид ограничения (обременения): ограничения прав на земельный участок, предусмотренные статьей 56 Земельного кодекса Российской Федерации; срок действия: с 30.08.2023; реквизиты документа-основания: приказ о внесении изменений в приложение к приказу Федерального агентства воздушного транспорта от 30 сентября 2019 г. № 916-П "Об установлении приаэродромной территории аэродрома Улан-Удэ (Мухино)" от 01.06.2022 № 347-П выдан: ФЕДЕРАЛЬНОЕ АГЕНТСТВО ВОЗДУШНОГО ТРАНСПОРТА (Росавиация). Сведения, необходимые для заполнения раздела: 4 - Сведения</p> <p>о частях земельного участка, отсутствуют.</p>	
Получатель выписки:		Смирнов Дмитрий Юрьевич	



полное наименование должности		ДОКУМЕНТ ПОДПИСАН ЭЛЕКТРОННОЙ ПОДПИСЬЮ	
	Сертификат: 00BB056B7401CB38D2B3576ACDC8425108 Владелец: ФЕДЕРАЛЬНАЯ СЛУЖБА ГОСУДАРСТВЕННОЙ РЕГИСТРАЦИИ, КАДАСТРА И КАРТОГРАФИИ Действителен: с 27.06.2023 по 19.09.2024		инициалы, фамилия

КОПИЯ
ВЕРНА

Начальник отдела III
АО "У-УАЗ"

Олег Сергеевич

Земельный участок			
вид объекта недвижимости			
Лист № 1 раздела 2		Всего листов раздела 2: 2	
		Всего разделов: 6	
		Всего листов выписки: 16	
11.04.2024г. № КУВИ-001/2024-103788018			
Кадастровый номер:		03:24:021627:5	
1	Правообладатель (правообладатели):	1.1	АКЦИОНЕРНОЕ ОБЩЕСТВО "УЛАН-УДЭНСКИЙ АВИАЦИОННЫЙ ЗАВОД", ИНН: 0323018510
	Сведения о возможности предоставления третьим лицам персональных данных физического лица:	1.1.1	данные отсутствуют
2	Вид, номер, дата и время государственной регистрации права:	2.1	Собственность 03-03-01/010/2008-468 05.03.2008 12:00:00
3	Сведения об осуществлении государственной регистрации сделки, права без необходимого в силу закона согласия третьего лица, органа:	3.1	данные отсутствуют
4	Ограничение прав и обременение объекта недвижимости:	не зарегистрировано	
5	Договоры участия в долевом строительстве:	не зарегистрировано	
6	Заявленные в судебном порядке права требования:	данные отсутствуют	
7	Сведения о возможности предоставления третьим лицам персональных данных физического лица	данные отсутствуют	
8	Сведения о возражении в отношении зарегистрированного права:	данные отсутствуют	
9	Сведения о наличии решения об изъятии объекта недвижимости для государственных и муниципальных нужд:	данные отсутствуют	
10	Сведения о невозможности государственной регистрации без личного участия правообладателя или его законного представителя:	данные отсутствуют	
11	Правопритязания и сведения о наличии поступивших, но не рассмотренных заявлений о проведении государственной регистрации права (перехода, прекращения права), ограничения права или обременения объекта недвижимости, сделки в отношении объекта недвижимости:	отсутствуют	



полное наименование должности	ДОКУМЕНТ ПОДПИСАН ЭЛЕКТРОННОЙ ПОДПИСЬЮ Сертификат: 00BB056B7401CB38D2B3576ACDC8425108 Владелец: ФЕДЕРАЛЬНАЯ СЛУЖБА ГОСУДАРСТВЕННОЙ РЕГИСТРАЦИИ, КАДАСТРА И КАРТОГРАФИИ Действителен: с 27.06.2023 по 19.09.2024	инициалы, фамилия
-------------------------------	--	-------------------


КОПИЯ
ВЕРНА

Начальник отдела 111
АО "У-УАЗ"

Олег Михайлович

Земельный участок			
вид объекта недвижимости			
Лист № 2 раздела 2	Всего листов раздела 2: 2	Всего разделов: 6	Всего листов выписки: 16
11.04.2024г. № КУВИ-001/2024-103788018			
Кадастровый номер:		03:24:021627:5	
11	Сведения о невозможности государственной регистрации перехода, прекращения, ограничения права на земельный участок из земель сельскохозяйственного назначения: данные отсутствуют		



полное наименование должности	 ДОКУМЕНТ ПОДПИСАН ЭЛЕКТРОННОЙ ПОДПИСЬЮ Сертификат: 00BV056B7401CB38D2B3576ACDC8425108 Владелец: ФЕДЕРАЛЬНАЯ СЛУЖБА ГОСУДАРСТВЕННОЙ РЕГИСТРАЦИИ, КАДАСТРА И КАРТОГРАФИИ Действителен: с 27.06.2023 по 19.09.2024	инициалы, фамилия

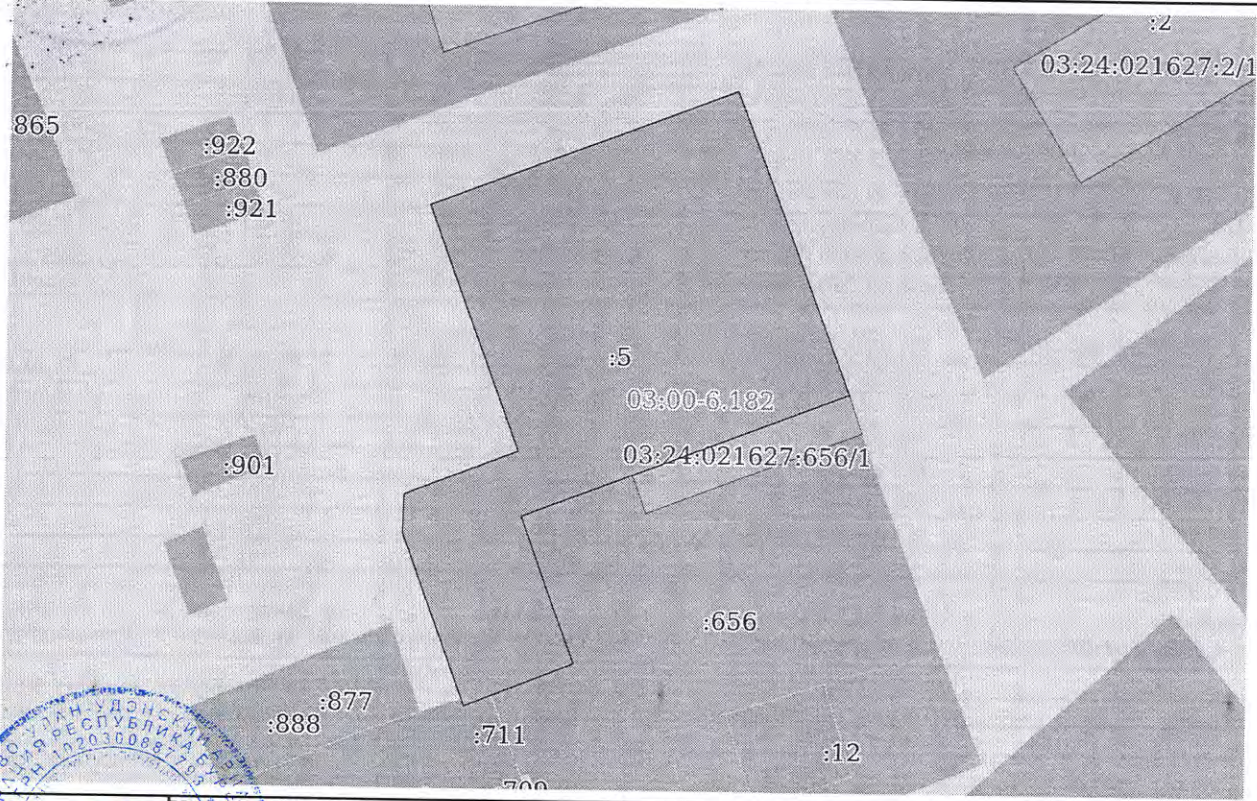
КОПИЯ
ВЕРНАНачальник отдела 111
АО "У-УАЗ"


Октябрьский

Выписка из Единого государственного реестра недвижимости об объекте недвижимости
Описание местоположения земельного участка

Земельный участок			
вид объекта недвижимости			
Лист № 1 раздела 3	Всего листов раздела 3: 1	Всего разделов: 6	Всего листов выписки: 16
11.04.2024г. № КУВИ-001/2024-103788018			
Кадастровый номер:		03:24:021627:5	

План (чертеж, схема) земельного участка

	
Масштаб 1:700	Условные обозначения:

полное наименование должности	 ДОКУМЕНТ ПОДПИСАН ЭЛЕКТРОННОЙ ПОДПИСЬЮ Сертификат: 00BV056B7401CB38D2B3576ACDC8425108 Владелец: ФЕДЕРАЛЬНАЯ СЛУЖБА ГОСУДАРСТВЕННОЙ РЕГИСТРАЦИИ, КАДАСТРА И КАРТОГРАФИИ Действителен: с 27.06.2023 по 19.09.2024	инициалы, фамилия

КОПИЯ
ВЕРНА

Начальник отдела 111
АО "У-УАЗ"

Ольга Михайловна

Выписка из Единого государственного реестра недвижимости об объекте недвижимости

Описание местоположения земельного участка

Земельный участок			
вид объекта недвижимости			
Лист № 1 раздела 3.1	Всего листов раздела 3.1: 1	Всего разделов: 6	Всего листов выписки: 16
11.04.2024г. № КУВИ-001/2024-103788018			
Кадастровый номер:		03:24:021627:5	

Описание местоположения границ земельного участка							
№ п/п	Номер точки		Дирекционный угол	Горизонтальное проложение, м	Описание закрепления на местности	Кадастровые номера смежных участков	Сведения об адресах правообладателей смежных земельных участков
	начальная	конечная					
1	2	3	4	5	6	7	8
1	1.1.1	1.1.2	249°1.4'	35.87	данные отсутствуют	03:24:021627:656	данные отсутствуют
2	1.1.2	1.1.3	159°34.2'	10.63	данные отсутствуют	03:24:021627:656	данные отсутствуют
3	1.1.3	1.1.4	159°4.7'	5.32	данные отсутствуют	03:24:021627:656	данные отсутствуют
4	1.1.4	1.1.5	248°33.6'	7.66	данные отсутствуют	03:24:021627:656	данные отсутствуют
5	1.1.5	1.1.6	248°27.7'	4.44	данные отсутствуют	данные отсутствуют	данные отсутствуют
6	1.1.6	1.1.7	339°20.2'	6.91	данные отсутствуют	данные отсутствуют	данные отсутствуют
7	1.1.6	1.1.6			данные отсутствуют	03:24:021627:711	Республика Бурятия, г. Улан-Удэ, ул. Гагарина, дом №34, кв. 33
8	1.1.7	1.1.8	339°24.2'	11.83	данные отсутствуют	данные отсутствуют	данные отсутствуют
9	1.1.8	1.1.9	1°35.2'	3.97	данные отсутствуют	данные отсутствуют	данные отсутствуют
10	1.1.9	1.1.10	68°55.6'	12.57	данные отсутствуют	данные отсутствуют	данные отсутствуют
11	1.1.10	1.1.11	339°23.5'	26.85	данные отсутствуют	данные отсутствуют	данные отсутствуют
12	1.1.11	1.1.12	69°14.2'	33.62	данные отсутствуют	данные отсутствуют	данные отсутствуют
13	1.1.12	1.1.13	157°46.5'	1	данные отсутствуют	данные отсутствуют	данные отсутствуют
14	1.1.13	1.1.14	158°49.7'	12.32	данные отсутствуют	данные отсутствуют	данные отсутствуют
15	1.1.14	1.1.1	159°1.0'	19.77	данные отсутствуют	данные отсутствуют	данные отсутствуют



полное наименование должности		ДОКУМЕНТ ПОДПИСАН Электронной подписью	
		Сертификат: 00BB056B7401CB38D2B3576ACDC8425108	
		Владелец: ФЕДЕРАЛЬНАЯ СЛУЖБА ГОСУДАРСТВЕННОЙ РЕГИСТРАЦИИ, КАДАСТРА И КАРТОГРАФИИ	инициалы, фамилия
		Действителен: с 27.06.2023 по 19.09.2024	

КОПИЯ
ВЕРНАНачальник отдела 111
АО "У-УАЗ"

Онищенко

Выписка из Единого государственного реестра недвижимости об объекте недвижимости

Описание местоположения земельного участка

Земельный участок			
вид объекта недвижимости			
Лист № 1 раздела 3.2	Всего листов раздела 3.2: 1	Всего разделов: 6	Всего листов выписки: 16
11.04.2024г. № КУВИ-001/2024-103788018			
Кадастровый номер:		03:24:021627:5	

Сведения о характерных точках границы земельного участка				
Система координат МСК-03, зона 4				
Номер точки	Координаты, м		Описание закрепления на местности	Средняя квадратичная погрешность определения координат характерных точек границ земельного участка, м
	X	Y		
1	2	3	4	5
1	538194.86	4159508.41	Долговременный межевой знак	-
2	538182.02	4159474.92	Временный межевой знак	-
3	538172.06	4159478.63	Временный межевой знак	-
4	538167.09	4159480.53	Временный межевой знак	-
5	538164.29	4159473.4	Временный межевой знак	-
6	538162.66	4159469.27	Временный межевой знак	-
7	538169.13	4159466.83	Временный межевой знак	-
8	538180.2	4159462.67	Долговременный межевой знак	-
9	538184.17	4159462.78	Долговременный межевой знак	-
10	538188.69	4159474.51	Временный межевой знак	-
11	538213.82	4159465.06	Временный межевой знак	-
12	538225.74	4159496.5	Временный межевой знак	-
13	538224.81	4159496.88	Временный межевой знак	-
14	538213.32	4159501.33	Временный межевой знак	-
1	538194.86	4159508.41	Долговременный межевой знак	-



полное наименование должности	ДОКУМЕНТ ПОДПИСАН	инициалы, фамилия
	ЭЛЕКТРОННОЙ ПОДПИСЬЮ	
	Сертификат: 00BV056B7401CB38D2B3576ACDC8425108	
	Владелец: ФЕДЕРАЛЬНАЯ СЛУЖБА ГОСУДАРСТВЕННОЙ РЕГИСТРАЦИИ, КАДАСТРА И КАРТОГРАФИИ	
	Действителен: с 27.06.2023 по 19.09.2024	

КОПИЯ
ВЕРНАНачальник отдела 111
АО "У-УАЗ"

Олег, Олег

Выписка из Единого государственного реестра недвижимости об объекте недвижимости


Сведения о частях земельного участка


Земельный участок			
вид объекта недвижимости			
Лист № 1 раздела 4.1	Всего листов раздела 4.1: 3	Всего разделов: 6	Всего листов выписки: 16
11.04.2024г. № КУВИ-001/2024-103788018			
Кадастровый номер:		03:24:021627:5	

Учетный номер части	Площадь, м2	Содержание ограничения в использовании или ограничения права на объект недвижимости или обременения объекта недвижимости
1	2	3
	Весь	вид ограничения (обременения): ограничения прав на земельный участок, предусмотренные статьей 56 Земельного кодекса Российской Федерации; Срок действия: не установлен; реквизиты документа-основания: документ, воспроизводящий сведения, содержащиеся в решении об установлении или изменении границ зон с особыми условиями использования территорий от 08.09.2020 № 6/н выдан: ФЕДЕРАЛЬНОЕ АГЕНТСТВО ВОЗДУШНОГО ТРАНСПОРТА; приказ об установлении приаэродромной территории аэродрома Улан-Удэ (Мухино) от 30.09.2019 № 916-П выдан: ФЕДЕРАЛЬНОЕ АГЕНТСТВО ВОЗДУШНОГО ТРАНСПОРТА; иной документ, содержащий описание объекта от 09.09.2020 № 6/н; Содержание ограничения (обременения): для третьей подзоны приаэродромной территории устанавливаются следующие ограничения использования объектов недвижимости и осуществления деятельности: запрещается размещать объекты, высота которых превышает ограничения, установленные уполномоченным Правительством Российской Федерации федеральным органом исполнительной власти при установлении соответствующей приаэродромной территории; Реестровый номер границы: 03:00-6.187; Вид объекта реестра границ: Зона с особыми условиями использования территории; Вид зоны по документу: Третья подзона приаэродромной территории Аэродрома Улан-Удэ (Мухино); Тип зоны: Охранная зона транспорта
	Весь	вид ограничения (обременения): ограничения прав на земельный участок, предусмотренные статьей 56 Земельного кодекса Российской Федерации; Срок действия: не установлен; реквизиты документа-основания: документ, воспроизводящий сведения, содержащиеся в решении об установлении или изменении границ зон с особыми условиями использования территорий от 04.09.2020 № 6/н выдан: ФЕДЕРАЛЬНОЕ АГЕНТСТВО ВОЗДУШНОГО ТРАНСПОРТА; приказ об установлении приаэродромной территории аэродрома Улан-Удэ (Мухино) от 30.09.2020 № 916-П выдан: ФЕДЕРАЛЬНОЕ АГЕНТСТВО ВОЗДУШНОГО ТРАНСПОРТА; иной документ, содержащий описание объекта от 04.09.2020 № 6/н; Содержание ограничения (обременения): На приаэродромной территории выделяются следующие подзоны, в которых устанавливаются ограничения использования объектов недвижимости и осуществления деятельности: 1) первая подзона, в которой запрещается размещать объекты, не предназначенные для организации и обслуживания воздушного движения и воздушных перевозок, обеспечения взлета, посадки, руления и стоянки
полное наименование должности		ДОКУМЕНТ ПОДПИСАН ЭЛЕКТРОННОЙ ПОДПИСЬЮ Сертификат: 00BB056B7401CB38D2B3576ACDC8425108 Владелец: ФЕДЕРАЛЬНАЯ СЛУЖБА ГОСУДАРСТВЕННОЙ РЕГИСТРАЦИИ, КАДАСТРА И КАРТОГРАФИИ Действителен: с 27.06.2023 по 19.09.2024
		инициалы, фамилия

КОПИЯ
ВЕРНАНачальник отдела III
АО "У-УАЗ"*Олег Сергеевич*

Земельный участок			
вид объекта недвижимости			
Лист № 2 раздела 4.1	Всего листов раздела 4.1: 3	Всего разделов: 6	Всего листов выписки: 16
11.04.2024г. № КУВИ-001/2024-103788018			
Кадастровый номер:		03:24:021627:5	

		воздушных судов; 2) вторая подзона, в которой запрещается размещать объекты, не предназначенные для обслуживания пассажиров и обработки багажа, грузов и почты, обслуживания воздушных судов, хранения авиационного топлива и заправки воздушных судов, обеспечения энергоснабжения, а также объекты, не относящиеся к инфраструктуре аэропорта; 3) третья подзона, в которой запрещается размещать объекты, высота которых превышает ограничения, установленные уполномоченным Правительством Российской Федерации федеральным органом исполнительной власти при установлении соответствующей приаэродромной территории; 4) четвертая подзона, в которой запрещается размещать объекты, создающие помехи в работе наземных объектов средств и систем обслуживания воздушного движения, навигации, посадки и связи, предназначенных для организации воздушного движения и расположенных вне первой подзоны; 5) пятая подзона, в которой запрещается размещать опасные производственные объекты, определенные Федеральным законом "О промышленной безопасности опасных производственных объектов", функционирование которых может повлиять на безопасность полетов воздушных судов; 6) шестая подзона, в которой запрещается размещать объекты, способствующие привлечению и массовому скоплению птиц; 7) седьмая подзона, в которой ввиду превышения уровня шумового, электромагнитного воздействий, концентраций загрязняющих веществ в атмосферном воздухе запрещается размещать объекты, виды которых в зависимости от их функционального назначения определяются уполномоченным Правительством Российской Федерации федеральным органом исполнительной власти при установлении соответствующей приаэродромной территории с учетом требований законодательства в области обеспечения санитарно-эпидемиологического благополучия населения, если иное не установлено федеральными законами.; Реестровый номер границы: 03:00-6.182; Вид объекта реестра границ: Зона с особыми условиями использования территории; Вид зоны по документу: Приаэродромная территория Аэродрома Улан-Удэ (Мухино); Тип зоны: Охранная зона транспорта
Весь		вид ограничения (обременения): ограничения прав на земельный участок, предусмотренные статьей 56 Земельного кодекса Российской Федерации; Срок действия: не установлен; реквизиты документа-основания: приказ о внесении изменений в приложение к приказу Федерального агентства воздушного транспорта от 30 сентября 2019 г. № 916-П "Об установлении приаэродромной территории аэродрома Улан-Удэ (Мухино)" от 01.06.2022 № 347-П выдан: ФЕДЕРАЛЬНОЕ АГЕНТСТВО ВОЗДУШНОГО ТРАНСПОРТА (Росавиация); Содержание ограничения (обременения): В соответствии с п.п. 5 п. 3 статьи 47 Воздушного кодекса РФ от 19.03.1997 г. №60-ФЗ установлено, что в границах пятой подзоны запрещается размещать опасные производственные объекты, функционирование которых может повлиять на безопасность полетов воздушных судов. В соответствии с п.1 Приложения 1 Федерального закона от 21.07.1997 г. №116-ФЗ «О промышленной безопасности опасных производственных объектов» устанавливаются ограничения на размещение опасных производственных объектов на которых получают, используются, перерабатываются, образуются, хранятся, транспортируются, уничтожаются опасные вещества следующих видов: - воспламеняющиеся вещества - газы, которые при нормальном давлении и в смеси с воздухом становятся воспламеняющимися и температура кипения которых при нормальном давлении составляет 20 градусов Цельсия или ниже: -



полное наименование должности

ДОКУМЕНТ ПОДПИСАН
ЭЛЕКТРОННОЙ ПОДПИСЬЮ

Сертификат: 00BB056B7401CB38D2B3576ACDC8425108

Владелец: ФЕДЕРАЛЬНАЯ СЛУЖБА ГОСУДАРСТВЕННОЙ

РЕГИСТРАЦИИ, КАДАСТРА И КАРТОГРАФИИ

Действителен: с 27.06.2023 по 19.09.2024

инициалы, фамилия

КОПИЯ
ВЕРНАНачальник отдела 111
АО "У-УАЗ"

Осипов, Олег

Земельный участок			
вид объекта недвижимости			
Лист № 3 раздела 4.1	Всего листов раздела 4.1: 3	Всего разделов: 6	Всего листов выписки: 16
11.04.2024г. № КУВИ-001/2024-103788018			
Кадастровый номер:		03:24:021627:5	
		<p>окисляющие вещества - вещества, поддерживающие горение, вызывающие воспламенение и (или) способствующие воспламенению других веществ в результате окислительно-восстановительной экзотермической реакции; - горючие вещества - жидкости, газы, способные самовозгораться, а также возгораться от источника зажигания и самостоятельно гореть после его удаления; - взрывчатые вещества - вещества, которые при определенных видах внешнего воздействия способны на очень быстрое самораспространяющееся химическое превращение с выделением тепла и образованием газов. Опасные производственные объекты, определенные Федеральным законом «О промышленной безопасности опасных производственных объектов», функционирование которых может повлиять на безопасность полетов воздушных судов (компрессорные станции магистральных газопроводов, магистральные трубопроводы сжиженных углеводородных газов, склады вооружений и боеприпасов, АЭС), должны располагаться на удалении от границы пятой подзоны, определенном с учетом максимального радиуса зон поражения в случаях происшествий техногенного характера на опасных производственных объектах. При невозможности соблюдения нормативных расстояний сооружение опасных производственных объектов должно выполняться на основании специальных технических условий (СТУ), разработанных для конкретного объекта капитального строительства, и содержащих дополнительные технические требования, обеспечивающие безопасную эксплуатацию и функционирование объектов и сооружений.; Реестровый номер границы: 03:00-6.184; Вид объекта реестра границ: Зона с особыми условиями использования территории; Вид зоны по документу: Пятая подзона приаэродромной территории Аэродрома Улан-Удэ (Мухино); Тип зоны: Охранная зона транспорта</p>	



полное наименование должности	ДОКУМЕНТ ПОДПИСАН ЭЛЕКТРОННОЙ ПОДПИСЬЮ	инициалы, фамилия
	Сертификат: 00BV056B7401CB38D2B3576ACDC8425108 Владелец: ФЕДЕРАЛЬНАЯ СЛУЖБА ГОСУДАРСТВЕННОЙ РЕГИСТРАЦИИ, КАДАСТРА И КАРТОГРАФИИ Действителен: с 27.06.2023 по 19.09.2024	

КОПИЯ
ВЕРНАНачальник отдела 111
АО "У-УАЗ"*Олег Мельник*