

Филиал публично-правовой компании "Роскадастр" по Владимирской области  
полное наименование органа регистрации прав  
Выписка из Единого государственного реестра недвижимости об объекте недвижимости



Сведения о характеристиках объекта недвижимости

На основании запроса от 18.11.2024, поступившего на рассмотрение 18.11.2024, сообщаем, что согласно записям Единого государственного реестра недвижимости:

Раздел 1 Лист 1

|   |  |                   |                          |
|---|--|-------------------|--------------------------|
| Земельный участок   |  |                   |                          |
| вид объекта недвижимости  |  |                   |                          |
| Лист № 1 раздела 1  | Всего листов раздела 1: 3  | Всего разделов: 8 | Всего листов выписки: 22 |
| 18.11.2024г. № КУВИ-001/2024-280384033  |  |                   |                          |
| Кадастровый номер:  | 33:01:001801:935   |                   |                          |
| Номер кадастрового квартала:  | 33:01:001801   |                   |                          |
| Дата присвоения кадастрового номера:  | 28.03.2014   |                   |                          |
| Ранее присвоенный государственный учетный номер:  | данные отсутствуют   |                   |                          |
| Местоположение:   | Владимирская область, р-н Александровский, МО поселок Балакирево (городское поселение), п Балакирево, ул Заводская, дом 10 |                   |                          |
| Площадь:  | 3231 +/- 20  |                   |                          |
| Кадастровая стоимость, руб.:  | 2068421.58   |                   |                          |
| Кадастровые номера расположенных в пределах земельного участка объектов недвижимости:   | 33:01:001801:1006, 33:01:001801:1034   |                   |                          |
| Кадастровые номера объектов недвижимости, из которых образован объект недвижимости:   | 33:01:001801:132   |                   |                          |
| Кадастровые номера образованных объектов недвижимости:  | 33:01:001801:968   |                   |                          |
| Категория земель:   | Земли населенных пунктов   |                   |                          |
| Виды разрешенного использования:  | для нужд промышленности  |                   |                          |
| Сведения о кадастровом инженере:  | Воробьев Игорь Евгеньевич, дата завершения кадастровых работ: 30.01.2019   |                   |                          |
| Сведения о лесах, водных объектах и об иных природных объектах, расположенных в пределах земельного участка:  | данные отсутствуют   |                   |                          |
| Сведения о том, что земельный участок полностью расположен в границах зоны с особыми условиями использования территории, территории объекта культурного наследия, публичного сервитута:       | данные отсутствуют   |                   |                          |
| Сведения о том, что земельный участок расположен в границах особой экономической зоны, территории опережающего развития, зоны территориального развития в Российской Федерации, игорной зоны: | данные отсутствуют   |                   |                          |

|                               |   |                   |
|-------------------------------|---|-------------------|
| полное наименование должности | <br>ДОКУМЕНТ ПОДПИСАН<br>ЭЛЕКТРОННОЙ ПОДПИСЬЮ<br>Сертификат: 009F0BDC181A023B64597F1E2579BEFB50<br>Владелец: ФЕДЕРАЛЬНАЯ СЛУЖБА ГОСУДАРСТВЕННОЙ<br>РЕГИСТРАЦИИ, КАДАСТРА И КАРТОГРАФИИ<br>Действителен: с 02.08.2024 по 26.10.2025 | инициалы, фамилия |
|                               |   |                   |
|                               |   |                   |

|   |                           |  |                          |
|---|---------------------------|--|--------------------------|
| Земельный участок   |                           |  |                          |
| вид объекта недвижимости  |                           |  |                          |
| Лист № 2 раздела 1  | Всего листов раздела 1: 3 | Всего разделов: 8  | Всего листов выписки: 22 |
| 18.11.2024г. № КУВИ-001/2024-280384033  |                           |  |                          |
| Кадастровый номер:  |                           | 33:01:001801:935   |                          |
| Сведения о том, что земельный участок расположен в границах особо охраняемой природной территории, Байкальской природной территории и ее экологических зон, лесопарковом зеленом поясе, охотничьего угодья, лесничества:  |                           | данные отсутствуют   |                          |
| Сведения о расположении земельного участка и (или) расположенного на нем объекта недвижимости в границах территории, в отношении которой принято решение о резервировании земель для государственных или муниципальных нужд:  |                           | данные отсутствуют   |                          |
| Сведения о результатах проведения государственного земельного надзора:  |                           | данные отсутствуют   |                          |
| Сведения о расположении земельного участка в границах территории, в отношении которой утвержден проект межевания территории:  |                           | данные отсутствуют   |                          |
| Условный номер земельного участка:  |                           | данные отсутствуют   |                          |
| Сведения о принятии акта и (или) заключении договора, предусматривающих предоставление в соответствии с земельным законодательством исполнительным органом государственным органом власти или органом местного самоуправления, находящегося в государственной или муниципальной собственности земельного участка для строительства наемного дома социального использования или наемного дома коммерческого использования: |                           | данные отсутствуют   |                          |
| Сведения о том, что земельный участок или земельные участки образованы на основании решения об изъятии земельного участка и (или) расположенного на нем объекта недвижимости для государственных или муниципальных нужд:  |                           | данные отсутствуют   |                          |
| Сведения о том, что земельный участок образован из земель или земельного участка, государственная собственность на которые не разграничена:   |                           | данные отсутствуют   |                          |
| Сведения о наличии земельного спора о местоположении границ земельных участков:   |                           | данные отсутствуют   |                          |
| Статус записи об объекте недвижимости:  |                           | Сведения об объекте недвижимости имеют статус "актуальные"   |                          |
| Особые отметки:   |                           | Для данного земельного участка обеспечен доступ посредством земельного участка (земельных участков) с кадастровым номером (кадастровыми номерами): 33:01:001801:132:ЗУ3. Посредством |                          |



ДОКУМЕНТ ПОДПИСАН  
ЭЛЕКТРОННОЙ ПОДПИСЬЮ


Сертификат: 009F0BDC181A023B64597F1E2579BEFB50

Владелец: ФЕДЕРАЛЬНАЯ СЛУЖБА ГОСУДАРСТВЕННОЙ  
РЕГИСТРАЦИИ, КАДАСТРА И КАРТОГРАФИИ  
Действителен: с 02.08.2024 по 26.10.2025

полное наименование должности


инициалы, фамилия

|  |                           |   |                          |
|--|---------------------------|---|--------------------------|
| Земельный участок                      |                           |   |                          |
| вид объекта недвижимости               |                           |   |                          |
| Лист № 3 раздела 1                     | Всего листов раздела 1: 3 | Всего разделов: 8   | Всего листов выписки: 22 |
| 18.11.2024г. № КУВИ-001/2024-280384033 |                           |   |                          |
| Кадастровый номер:                     |                           | 33:01:001801:935  |                          |
|  |                           | данного земельного участка обеспечен доступ к земельному участку (земельным участкам) с кадастровым номером (кадастровыми номерами): 33:01:001801:1301, 33:01:001801:1302. Сведения об ограничениях права на объект недвижимости, обременениях данного объекта, не зарегистрированных в реестре прав, ограничений прав и обременений недвижимого имущества: вид ограничения (обременения): прочие ограничения прав и обременения объекта недвижимости; срок действия не установлен. |                          |
| Получатель выписки:                    |                           | Лихачева Екатерина Николаевна   |                          |

|                               |   |                   |
|-------------------------------|---|-------------------|
| полное наименование должности | <br>ДОКУМЕНТ ПОДПИСАН<br>ЭЛЕКТРОННОЙ ПОДПИСЬЮ<br>Сертификат: 009F0BDC181A023B64597F1E2579BEFB50<br>Владелец: ФЕДЕРАЛЬНАЯ СЛУЖБА ГОСУДАРСТВЕННОЙ<br>РЕГИСТРАЦИИ, КАДАСТРА И КАРТОГРАФИИ<br>Действителен: с 02.08.2024 по 26.10.2025 | инициалы, фамилия |
|                               |   |                   |
|                               |   |                   |

Выписка из Единого государственного реестра недвижимости об объекте недвижимости  
Сведения о зарегистрированных правах

|  |  |                           |  |
|--|--|---------------------------|--|
| Земельный участок                      |  |                           |  |
| вид объекта недвижимости               |  |                           |  |
| Лист № 1 раздела 2                     |  | Всего листов раздела 2: 7 | Всего разделов: 8  |
| Всего листов выписки: 22               |  |                           |  |
| 18.11.2024г. № КУВИ-001/2024-280384033 |  |                           |  |
| Кадастровый номер:                     |  | 33:01:001801:935          |  |
| 1                                      | Правообладатель (правообладатели):   | 1.1                       | Общество с ограниченной ответственностью "ВЕКТОР", ИНН: 3311013657         |
|  | Сведения о возможности предоставления третьим лицам персональных данных физического лица:  | 1.1.1                     | данные отсутствуют   |
| 2                                      | Вид, номер, дата и время государственной регистрации права:  | 2.1                       | Сервитут (право)<br>33:01:001801:935-33/049/2022-19<br>06.04.2022 17:21:05 |
| 3                                      | Сведения об осуществлении государственной регистрации сделки, права без необходимого в силу закона согласия третьего лица, органа: | 3.1                       | данные отсутствуют   |
| 4                                      | Ограничение прав и обременение объекта недвижимости: не зарегистрировано   |                           |  |
| 1                                      | Правообладатель (правообладатели):   | 1.2                       | Физическое лицо  |
|  | Сведения о возможности предоставления третьим лицам персональных данных физического лица:  | 1.2.1                     | данные отсутствуют   |
| 2                                      | Вид, номер, дата и время государственной регистрации права:  | 2.2                       | Сервитут (право)<br>33:01:001801:935-33/017/2019-5<br>13.02.2019 15:19:24  |
| 3                                      | Сведения об осуществлении государственной регистрации сделки, права без необходимого в силу закона согласия третьего лица, органа: | 3.2                       | данные отсутствуют   |
| 4                                      | Ограничение прав и обременение объекта недвижимости: не зарегистрировано   |                           |  |
| 1                                      | Правообладатель (правообладатели):   | 1.3                       | Общество с ограниченной ответственностью "Антал", ИНН: 7713515196          |
|  | Сведения о возможности предоставления третьим лицам персональных данных физического лица:  | 1.3.1                     | данные отсутствуют   |
| 2                                      | Вид, номер, дата и время государственной регистрации права:  | 2.3                       | Сервитут (право)<br>33:01:001801:935-33/001/2017-1<br>01.08.2017 10:09:38  |
| 3                                      | Сведения об осуществлении государственной регистрации сделки, права без необходимого в силу закона согласия третьего лица, органа: | 3.3                       | данные отсутствуют   |
| 4                                      | Ограничение прав и обременение объекта недвижимости: не зарегистрировано   |                           |  |
| 1                                      | Правообладатель (правообладатели):   | 1.4                       | Общество с ограниченной ответственностью "Партнерство", ИНН: 3311016961    |



ДОКУМЕНТ ПОДПИСАН  
ЭЛЕКТРОННОЙ ПОДПИСЬЮ

Сертификат: 009F0BDC181A023B64597F1E2579BEFB50  
Владелец: ФЕДЕРАЛЬНАЯ СЛУЖБА ГОСУДАРСТВЕННОЙ  
РЕГИСТРАЦИИ, КАДАСТРА И КАРТОГРАФИИ  
Действителен: с 02.08.2024 по 26.10.2025

|                               |                   |
|-------------------------------|-------------------|
| полное наименование должности | инициалы, фамилия |
|-------------------------------|-------------------|

| Земельный участок                      |   |   |   |
|--|---|---|---|
| вид объекта недвижимости               |   |   |   |
| Лист № 2 раздела 2                     |   | Всего листов раздела 2: 7   | Всего разделов: 8   |
| 18.11.2024г. № КУВИ-001/2024-280384033 |   | Всего листов выписки: 22  |   |
| Кадастровый номер:                     |   | 33:01:001801:935  |   |
|  | Сведения о возможности предоставления третьим лицам персональных данных физического лица:   | 1.4.1   | данные отсутствуют  |
| 2                                      | Вид, номер, дата и время государственной регистрации права:   | 2.4   | Сервитут (право)<br>33-33/016-33/016/024/2016-951/1<br>31.10.2016 14:24:03        |
| 3                                      | Сведения об осуществлении государственной регистрации сделки, права без необходимого в силу закона согласия третьего лица, органа:                    | 3.4   | данные отсутствуют  |
| 4                                      | Ограничение прав и обременение объекта недвижимости:  |   |   |
|  | 4.1 вид:  | Частный сервитут  |   |
|  | дата государственной регистрации:   | 06.04.2022 17:21:05   |   |
|  | номер государственной регистрации:  | 33:01:001801:935-33/049/2022-20   |   |
|  | срок, на который установлены ограничение прав и обременение объекта недвижимости:   | Срок действия с 06.04.2022 бессрочно  |   |
|  | лицо, в пользу которого установлены ограничение прав и обременение объекта недвижимости:  | Общество с ограниченной ответственностью "ВЕКТОР", ИНН: 3311013657          |   |
|  | сведения о возможности предоставления третьим лицам персональных данных физического лица  | данные отсутствуют  |   |
|  | основание государственной регистрации:  | Соглашение об установлении сервитута на земельные участки, выдан 10.03.2022 |   |
|  | сведения об осуществлении государственной регистрации сделки, права, ограничения права без необходимого в силу закона согласия третьего лица, органа: | данные отсутствуют  |   |
|  | сведения об управляющем залогом и о договоре управления залогом, если такой договор заключен для управления ипотекой:                                 | данные отсутствуют  |   |
|  | сведения о депозитарии, который осуществляет хранение обездвиженной документарной закладной или электронной закладной:                                |   |   |
|  | ведения о внесении изменений или дополнений в регистрационную запись об ипотеке:  |   |   |
| 1                                      | Правообладатель (правообладатели):  | 1.5   | Открытое акционерное общество "Балакиревский механический завод", ИНН: 3311001852 |
|  | Сведения о возможности предоставления третьим лицам персональных данных физического лица:   | 1.5.1   | данные отсутствуют  |



ДОКУМЕНТ ПОДПИСАН  
ЭЛЕКТРОННОЙ ПОДПИСЬЮ

Сертификат: 009F0BDC181A023B64597F1E2579BEFB50

Владелец: ФЕДЕРАЛЬНАЯ СЛУЖБА ГОСУДАРСТВЕННОЙ  
РЕГИСТРАЦИИ, КАДАСТРА И КАРТОГРАФИИ  
Действителен: с 02.08.2024 по 26.10.2025

полное наименование должности

инициалы, фамилия

| Земельный участок                      |  |   |  |
|--|--|---|--|
| вид объекта недвижимости               |  |   |  |
| Лист № 3 раздела 2                     |  | Всего листов раздела 2: 7   | Всего разделов: 8  |
| Всего листов выписки: 22               |  |   |  |
| 18.11.2024г. № КУВИ-001/2024-280384033 |  |   |  |
| Кадастровый номер:                     |  | 33:01:001801:935  |  |
| 2                                      | Вид, номер, дата и время государственной регистрации права:  | 2.5   | Собственность<br>33-33-19/028/2014-478<br>19.08.2014 00:00:00  |
| 3                                      | Сведения об осуществлении государственной регистрации сделки, права без необходимого в силу закона согласия третьего лица, органа: | 3.5   | данные отсутствуют   |
| 4                                      | Ограничение прав и обременение объекта недвижимости:   |   |  |
|  | 4.1  | вид:  | Запрещение регистрации   |
|  |  | дата государственной регистрации:   | 16.09.2024 13:55:08  |
|  |  | номер государственной регистрации:  | 33:01:001801:935-33/094/2024-38  |
|  |  | срок, на который установлены ограничение прав и обременение объекта недвижимости:   | не установлен  |
|  |  | лицо, в пользу которого установлены ограничение прав и обременение объекта недвижимости:  | не определено  |
|  |  | сведения о возможности предоставления третьим лицам персональных данных физического лица  | данные отсутствуют   |
|  |  | основание государственной регистрации:  | Постановление судебного пристава-исполнителя СОСП по Владимирской области ГМУ ФССП России, № 965307934/9833 (144245/24/98033-ИП), выдан 13.09.2024, СОСП по Владимирской области ГМУ ФССП России |
|  |  | сведения об осуществлении государственной регистрации сделки, права, ограничения права без необходимого в силу закона согласия третьего лица, органа: | данные отсутствуют   |
|  |  | сведения об управляющем залогом и о договоре управления залогом, если такой договор заключен для управления ипотекой:                                 | данные отсутствуют   |
|  |  | сведения о депозитарии, который осуществляет хранение обездвиженной документарной закладной или электронной закладной:                                |  |
|  |  | ведения о внесении изменений или дополнений в регистрационную запись об ипотеке:  |  |
|  | 4.2  | вид:  | Запрещение регистрации   |
|  |  | дата государственной регистрации:   | 27.04.2022 15:11:26  |
|  |  | номер государственной регистрации:  | 33:01:001801:935-33/094/2022-21  |



ДОКУМЕНТ ПОДПИСАН  
ЭЛЕКТРОННОЙ ПОДПИСЬЮ

Сертификат: 009F0BDC181A023B64597F1E2579BEFB50

Владелец: ФЕДЕРАЛЬНАЯ СЛУЖБА ГОСУДАРСТВЕННОЙ  
РЕГИСТРАЦИИ, КАДАСТРА И КАРТОГРАФИИ  
Действителен: с 02.08.2024 по 26.10.2025

полное наименование должности

инициалы, фамилия

|                          |                           |                   |                          |
|--------------------------|---------------------------|-------------------|--------------------------|
| Земельный участок        |                           |                   |                          |
| вид объекта недвижимости |                           |                   |                          |
| Лист № 4 раздела 2       | Всего листов раздела 2: 7 | Всего разделов: 8 | Всего листов выписки: 22 |

18.11.2024г. № КУВИ-001/2024-280384033

Кадастровый номер: 33:01:001801:935

|     |   |  |
|-----|---|--|
|     | срок, на который установлены ограничение прав и обременение объекта недвижимости:   | срок не установлен   |
|     | лицо, в пользу которого установлены ограничение прав и обременение объекта недвижимости:  | не определено  |
|     | сведения о возможности предоставления третьим лицам персональных данных физического лица  | данные отсутствуют   |
|     | основание государственной регистрации:  | Постановление о запрете на совершение действий по регистрации (pdf), № 212702586/3304, выдан 26.04.2022, ОСП Александровского района |
|     | сведения об осуществлении государственной регистрации сделки, права, ограничения права без необходимого в силу закона согласия третьего лица, органа: | данные отсутствуют   |
|     | сведения об управляющем залогом и о договоре управления залогом, если такой договор заключен для управления ипотекой:                                 | данные отсутствуют   |
|     | сведения о депозитарии, который осуществляет хранение обездвиженной документарной закладной или электронной закладной:                                |  |
|     | ведения о внесении изменений или дополнений в регистрационную запись об ипотеке:  |  |
| 4.3 | вид:  | Сервитут   |
|     | дата государственной регистрации:   | 13.02.2019 15:19:28  |
|     | номер государственной регистрации:  | 33:01:001801:935-33/017/2019-6   |
|     | срок, на который установлены ограничение прав и обременение объекта недвижимости:   | Срок действия с 13.02.2019 с 13.02.2019 бессрочно  |
|     | лицо, в пользу которого установлены ограничение прав и обременение объекта недвижимости:  | Физическое лицо  |
|     | сведения о возможности предоставления третьим лицам персональных данных физического лица  | данные отсутствуют   |
|     | основание государственной регистрации:  | Решение арбитражного суда Владимирской области, № №А11-6157/2018, выдан 20.11.2018   |
|     | сведения об осуществлении государственной регистрации сделки, права, ограничения права без необходимого в силу закона согласия третьего лица, органа: | данные отсутствуют   |



ДОКУМЕНТ ПОДПИСАН  
ЭЛЕКТРОННОЙ ПОДПИСЬЮ

Сертификат: 009F0BDC181A023B64597F1E2579BEFB50

Владелец: ФЕДЕРАЛЬНАЯ СЛУЖБА ГОСУДАРСТВЕННОЙ  
РЕГИСТРАЦИИ, КАДАСТРА И КАРТОГРАФИИ  
Действителен: с 02.08.2024 по 26.10.2025

полное наименование должности

инициалы, фамилия

|  |     |   |  |                          |
|--|-----|---|--|--------------------------|
| Земельный участок                      |     |   |  |                          |
| вид объекта недвижимости               |     |   |  |                          |
| Лист № 5 раздела 2                     |     | Всего листов раздела 2: 7   | Всего разделов: 8  | Всего листов выписки: 22 |
| 18.11.2024г. № КУВИ-001/2024-280384033 |     |   |  |                          |
| Кадастровый номер:                     |     | 33:01:001801:935  |  |                          |
|  |     | сведения об управляющем залогом и о договоре управления залогом, если такой договор заключен для управления ипотекой:                                 | данные отсутствуют   |                          |
|  |     | сведения о депозитарии, который осуществляет хранение обездвиженной документарной закладной или электронной закладной:                                |  |                          |
|  |     | ведения о внесении изменений или дополнений в регистрационную запись об ипотеке:  |  |                          |
|  | 4.4 | вид:  | Сервитут   |                          |
|  |     | дата государственной регистрации:   | 01.08.2017 14:30:25  |                          |
|  |     | номер государственной регистрации:  | 33:01:001801:935-33/001/2017-2   |                          |
|  |     | срок, на который установлены ограничение прав и обременение объекта недвижимости:   | Срок действия с 01.08.2017 с 01.08.2017 бессрочно                                  |                          |
|  |     | лицо, в пользу которого установлены ограничение прав и обременение объекта недвижимости:  | Общество с ограниченной ответственностью "Антал", ИНН: 7713515196                  |                          |
|  |     | сведения о возможности предоставления третьим лицам персональных данных физического лица  | данные отсутствуют   |                          |
|  |     | основание государственной регистрации:  | Решение Арбитражного суда Владимирской области, № А11-12171/2016, выдан 30.05.2017 |                          |
|  |     | сведения об осуществлении государственной регистрации сделки, права, ограничения права без необходимого в силу закона согласия третьего лица, органа: | данные отсутствуют   |                          |
|  |     | сведения об управляющем залогом и о договоре управления залогом, если такой договор заключен для управления ипотекой:                                 | данные отсутствуют   |                          |
|  |     | сведения о депозитарии, который осуществляет хранение обездвиженной документарной закладной или электронной закладной:                                |  |                          |
|  |     | ведения о внесении изменений или дополнений в регистрационную запись об ипотеке:  |  |                          |
|  | 4.5 | вид:  | Сервитут   |                          |
|  |     | дата государственной регистрации:   | 31.10.2016 14:24:04  |                          |
|  |     | номер государственной регистрации:  | 33-33/016-33/016/024/2016-951/2  |                          |



ДОКУМЕНТ ПОДПИСАН  
ЭЛЕКТРОННОЙ ПОДПИСЬЮ

Сертификат: 009F0BDC181A023B64597F1E2579BEFB50

Владелец: ФЕДЕРАЛЬНАЯ СЛУЖБА ГОСУДАРСТВЕННОЙ  
РЕГИСТРАЦИИ, КАДАСТРА И КАРТОГРАФИИ  
Действителен: с 02.08.2024 по 26.10.2025

полное наименование должности

инициалы, фамилия



|  |   |   |
|--|---|---|
| Земельный участок                      |   |   |
| вид объекта недвижимости               |   |   |
| Лист № 6 раздела 2                     | Всего листов раздела 2: 7   | Всего разделов: 8   |
| Всего листов выписки: 22               |   |   |
| 18.11.2024г. № КУВИ-001/2024-280384033 |   |   |
| Кадастровый номер:                     |   | 33:01:001801:935  |
|  | срок, на который установлены ограничение прав и обременение объекта недвижимости:   | Срок действия с 31.10.2016 с 31.10.2016 бессрочно                                       |
|  | лицо, в пользу которого установлены ограничение прав и обременение объекта недвижимости:  | Общество с ограниченной ответственностью "Партнерство", ИНН: 3311016961                 |
|  | сведения о возможности предоставления третьим лицам персональных данных физического лица  | данные отсутствуют  |
|  | основание государственной регистрации:  | Решение Арбитражного суда Владимирской области, Дело, № А11-6983/2015, выдан 14.06.2016 |
|  | сведения об осуществлении государственной регистрации сделки, права, ограничения права без необходимого в силу закона согласия третьего лица, органа: | данные отсутствуют  |
|  | сведения об управляющем залогом и о договоре управления залогом, если такой договор заключен для управления ипотекой:                                 | данные отсутствуют  |
|  | сведения о депозитарии, который осуществляет хранение обездвиженной документарной закладной или электронной закладной:                                |   |
|  | ведения о внесении изменений или дополнений в регистрационную запись об ипотеке:  |   |
| 5                                      | Договоры участия в долевом строительстве:   | не зарегистрировано   |
| 6                                      | Заявленные в судебном порядке права требования:   | данные отсутствуют  |
| 7                                      | Сведения о возможности предоставления третьим лицам персональных данных физического лица  | данные отсутствуют  |
| 8                                      | Сведения о возражении в отношении зарегистрированного права:  | данные отсутствуют  |
| 9                                      | Сведения о наличии решения об изъятии объекта недвижимости для государственных и муниципальных нужд:  | данные отсутствуют  |
| 10                                     | Сведения о невозможности государственной регистрации без личного участия правообладателя или его законного представителя:                             | данные отсутствуют  |



ДОКУМЕНТ ПОДПИСАН  
ЭЛЕКТРОННОЙ ПОДПИСЬЮ


Сертификат: 009F0BDC181A023B64597F1E2579BEFB50

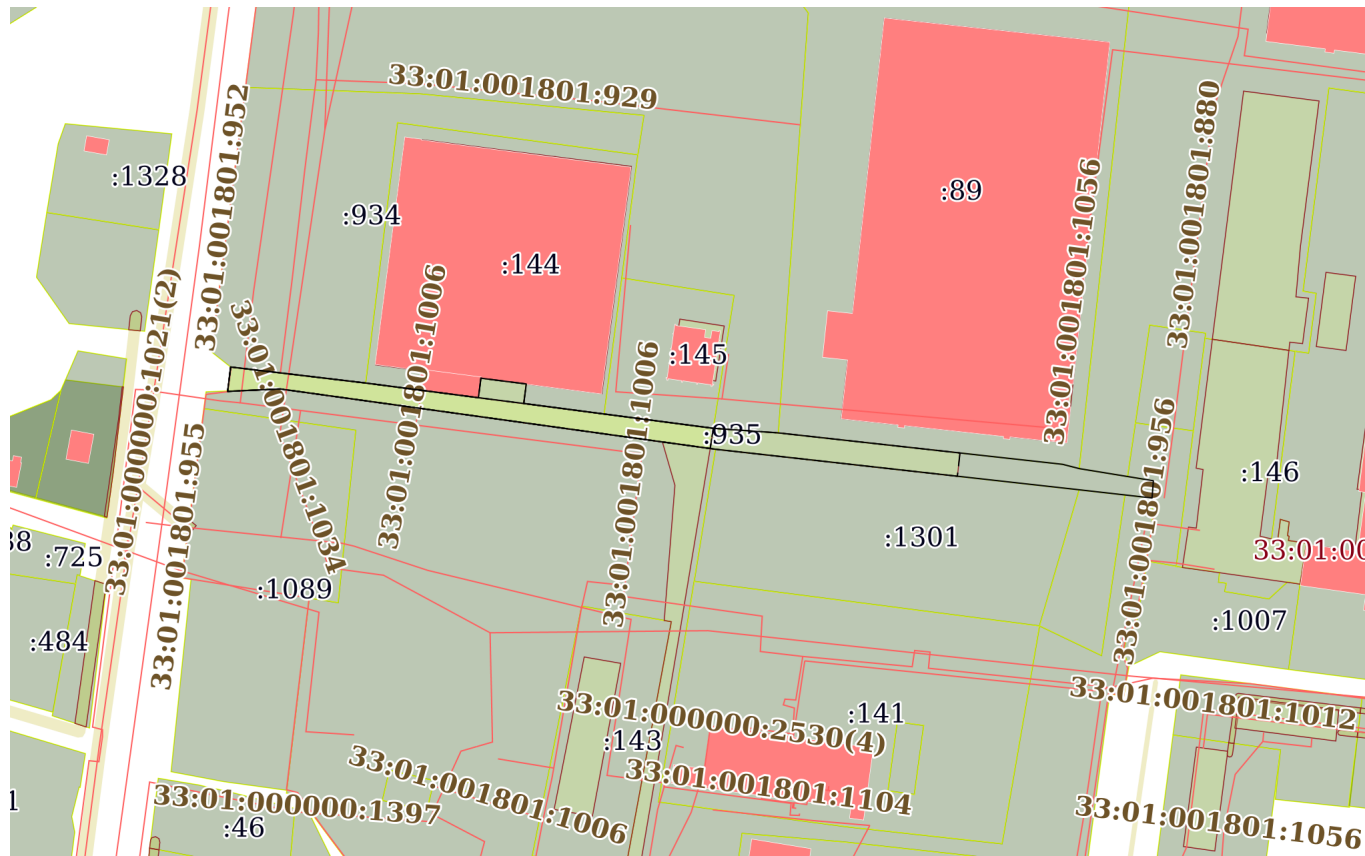
Владелец: ФЕДЕРАЛЬНАЯ СЛУЖБА ГОСУДАРСТВЕННОЙ  
РЕГИСТРАЦИИ, КАДАСТРА И КАРТОГРАФИИ  
Действителен: с 02.08.2024 по 26.10.2025

полное наименование должности

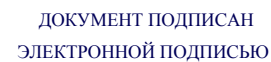
инициалы, фамилия

|  |  |                    |                          |
|--|--|--------------------|--------------------------|
| Земельный участок                      |  |                    |                          |
| вид объекта недвижимости               |  |                    |                          |
| Лист № 7 раздела 2                     | Всего листов раздела 2: 7  | Всего разделов: 8  | Всего листов выписки: 22 |
| 18.11.2024г. № КУВИ-001/2024-280384033 |  |                    |                          |
| Кадастровый номер:                     |  | 33:01:001801:935   |                          |
| 11                                     | Правопритязания и сведения о наличии поступивших, но не рассмотренных заявлений о проведении государственной регистрации права (перехода, прекращения права), ограничения права или обременения объекта недвижимости, сделки в отношении объекта недвижимости: | отсутствуют        |                          |
| 11                                     | Сведения о невозможности государственной регистрации перехода, прекращения, ограничения права на земельный участок из земель сельскохозяйственного назначения:   | данные отсутствуют |                          |

|                               |  |                   |
|-------------------------------|--|-------------------|
| полное наименование должности | <div><div>ДОКУМЕНТ ПОДПИСАН<br/>ЭЛЕКТРОННОЙ ПОДПИСЬЮ</div><div>Сертификат: 009F0BDC181A023B64597F1E2579BEFB50<br/>Владелец: ФЕДЕРАЛЬНАЯ СЛУЖБА ГОСУДАРСТВЕННОЙ<br/>РЕГИСТРАЦИИ, КАДАСТРА И КАРТОГРАФИИ<br/>Действителен: с 02.08.2024 по 26.10.2025</div></div> | инициалы, фамилия |
|                               |  |                   |
|                               |  |                   |

План (чертеж, схема) земельного участка

**Условные обозначения:**




Владелец: ФЕДЕРАЛЬНАЯ СЛУЖБА ГОСУДАРСТВЕННОЙ  
РЕГИСТРАЦИИ, КАДАСТРА И КАРТОГРАФИИ  
Действителен: с 02.08.2024 по 26.10.2025

инициалы, фамилия

Выписка из Единого государственного реестра недвижимости об объекте недвижимости  
Описание местоположения земельного участка


|  |  |                             |                   |
|--|--|-----------------------------|-------------------|
| Земельный участок                      |  |                             |                   |
| вид объекта недвижимости               |  |                             |                   |
| Лист № 1 раздела 3.1                   |  | Всего листов раздела 3.1: 2 | Всего разделов: 8 |
| Всего листов выписки: 22               |  |                             |                   |
| 18.11.2024г. № КУВИ-001/2024-280384033 |  |                             |                   |
| Кадастровый номер:                     |  | 33:01:001801:935            |                   |

| Описание местоположения границ земельного участка |             |          |                   |                              |                                   |                                     |   |
|---|-------------|----------|-------------------|------------------------------|-----------------------------------|-------------------------------------|---|
| № п/п   | Номер точки |          | Дирекционный угол | Горизонтальное проложение, м | Описание закрепления на местности | Кадастровые номера смежных участков | Сведения об адресах правообладателей смежных земельных участков                 |
|   | начальная   | конечная |                   |                              |                                   |                                     |   |
|   | 2           | 3        | 4                 | 5                            | 6                                 | 7                                   | 8   |
| 1   | 1.1.1       | 1.1.2    | 96°46.6´          | 54.66                        | -                                 | 33:01:001801:934                    | 601630, ВЛАДИМИРСКАЯ ОБЛАСТЬ, АЛЕКСАНДРОВСКИЙ РАЙОН, БАЛАКИРЕВО ПОСЕЛОК, 10, 40 |
| 2   | 1.1.2       | 1.1.3    | 97°25.0´          | 45.71                        | -                                 | 33:01:001801:144                    | 601630, ВЛАДИМИРСКАЯ ОБЛАСТЬ, АЛЕКСАНДРОВСКИЙ РАЙОН, БАЛАКИРЕВО ПОСЕЛОК, 10, 40 |
| 3   | 1.1.3       | 1.1.4    | 7°19.9´           | 7.91                         | -                                 | 33:01:001801:144                    | 601630, ВЛАДИМИРСКАЯ ОБЛАСТЬ, АЛЕКСАНДРОВСКИЙ РАЙОН, БАЛАКИРЕВО ПОСЕЛОК, 10, 40 |
| 4   | 1.1.4       | 1.1.5    | 97°17.9´          | 6.14                         | -                                 | 33:01:001801:144                    | 601630, ВЛАДИМИРСКАЯ ОБЛАСТЬ, АЛЕКСАНДРОВСКИЙ РАЙОН, БАЛАКИРЕВО ПОСЕЛОК, 10, 40 |
| 5   | 1.1.5       | 1.1.6    | 97°13.8´          | 12.24                        | -                                 | 33:01:001801:131, 33:01:001801:144  | 601630, ВЛАДИМИРСКАЯ ОБЛАСТЬ, АЛЕКСАНДРОВСКИЙ РАЙОН, БАЛАКИРЕВО ПОСЕЛОК, 10, 40 |
| 6   | 1.1.6       | 1.1.7    | 187°15.6´         | 7.91                         | -                                 | 33:01:001801:144                    | 601630, ВЛАДИМИРСКАЯ ОБЛАСТЬ, АЛЕКСАНДРОВСКИЙ РАЙОН, БАЛАКИРЕВО ПОСЕЛОК, 10, 40 |
| 7   | 1.1.7       | 1.1.8    | 97°28.1´          | 32.62                        | -                                 | 33:01:001801:144                    | 601630, ВЛАДИМИРСКАЯ ОБЛАСТЬ, АЛЕКСАНДРОВСКИЙ РАЙОН, БАЛАКИРЕВО ПОСЕЛОК, 10, 40 |
| 8   | 1.1.8       | 1.1.9    | 97°27.9´          | 44.26                        | -                                 | 33:01:001801:145                    | 601630, ВЛАДИМИРСКАЯ ОБЛАСТЬ, АЛЕКСАНДРОВСКИЙ РАЙОН, БАЛАКИРЕВО ПОСЕЛОК, 10, 40 |
| 9   | 1.1.9       | 1.1.10   | 94°1.7´           | 26.19                        | -                                 | 33:01:001801:933                    | адрес отсутствует   |

|                               |  |  |                   |
|-------------------------------|--|--|-------------------|
| полное наименование должности |  | <br>ДОКУМЕНТ ПОДПИСАН<br>ЭЛЕКТРОННОЙ ПОДПИСЬЮ<br>Сертификат: 009F0BDC181A023B64597F1E2579BEFB50<br>Владелец: ФЕДЕРАЛЬНАЯ СЛУЖБА ГОСУДАРСТВЕННОЙ РЕГИСТРАЦИИ, КАДАСТРА И КАРТОГРАФИИ<br>Действителен: с 02.08.2024 по 26.10.2025 | инициалы, фамилия |
|                               |  |  |                   |
|                               |  |  |                   |
|                               |  |  |                   |

|  |                             |                   |                          |
|--|-----------------------------|-------------------|--------------------------|
| Земельный участок                      |                             |                   |                          |
| вид объекта недвижимости               |                             |                   |                          |
| Лист № 2 раздела 3.1                   | Всего листов раздела 3.1: 2 | Всего разделов: 8 | Всего листов выписки: 22 |
| 18.11.2024г. № КУВИ-001/2024-280384033 |                             |                   |                          |
| Кадастровый номер:                     |                             | 33:01:001801:935  |                          |

| 1  | 2      | 3      | 4         | 5      | 6 | 7                  | 8                  |
|----|--------|--------|-----------|--------|---|--------------------|--------------------|
| 10 | 1.1.10 | 1.1.11 | 96°18.6`  | 115.01 | - | 33:01:001801:89    | адрес отсутствует  |
| 11 | 1.1.11 | 1.1.12 | 104°23.5` | 7.04   | - | 33:01:001801:89    | адрес отсутствует  |
| 12 | 1.1.12 | 1.1.13 | 99°17.9`  | 1.73   | - | 33:01:001801:1306  | адрес отсутствует  |
| 13 | 1.1.13 | 1.1.14 | 99°17.0`  | 17.85  | - | 33:01:001801:1306  | адрес отсутствует  |
| 14 | 1.1.14 | 1.1.15 | 99°19.1`  | 10.5   | - | 33:01:001801:1099  | адрес отсутствует  |
| 15 | 1.1.15 | 1.1.16 | 184°22.0` | 6.96   | - | 33:01:001801:1099  | адрес отсутствует  |
| 16 | 1.1.16 | 1.1.17 | 276°25.6` | 10.99  | - | 33:01:001801:1098  | адрес отсутствует  |
| 17 | 1.1.17 | 1.1.18 | 276°26.2` | 18.47  | - | 33:01:001801:138   | адрес отсутствует  |
| 18 | 1.1.18 | 1.1.19 | 276°21.7` | 147.19 | - | 33:01:001801:1301  | данные отсутствуют |
| 19 | 1.1.19 | 1.1.20 | 277°51.5` | 21.5   | - | 33:01:001801:1098  | адрес отсутствует  |
| 20 | 1.1.20 | 1.1.21 | 277°53.5` | 155.2  | - | 33:01:001801:1098  | адрес отсутствует  |
| 21 | 1.1.21 | 1.1.22 | 267°20.8` | 21.16  | - | 33:01:001801:1098  | адрес отсутствует  |
| 22 | 1.1.22 | 1.1.1  | 7°8.8`    | 9.89   | - | данные отсутствуют | данные отсутствуют |



ДОКУМЕНТ ПОДПИСАН  
ЭЛЕКТРОННОЙ ПОДПИСЬЮ

Сертификат: 009F0BDC181A023B64597F1E2579BEFB50  
Владелец: ФЕДЕРАЛЬНАЯ СЛУЖБА ГОСУДАРСТВЕННОЙ  
РЕГИСТРАЦИИ, КАДАСТРА И КАРТОГРАФИИ  
Действителен: с 02.08.2024 по 26.10.2025


полное наименование должности

инициалы, фамилия

Выписка из Единого государственного реестра недвижимости об объекте недвижимости  
Описание местоположения земельного участка

|  |                             |                   |                          |
|--|-----------------------------|-------------------|--------------------------|
| Земельный участок                      |                             |                   |                          |
| вид объекта недвижимости               |                             |                   |                          |
| Лист № 1 раздела 3.2                   | Всего листов раздела 3.2: 2 | Всего разделов: 8 | Всего листов выписки: 22 |
| 18.11.2024г. № КУВИ-001/2024-280384033 |                             |                   |                          |
| Кадастровый номер:                     |                             | 33:01:001801:935  |                          |

| Сведения о характерных точках границы земельного участка |               |           |                                   |   |
|--|---------------|-----------|-----------------------------------|---|
| Система координат МСК-33                                 |               |           |                                   |   |
| Номер точки  | Координаты, м |           | Описание закрепления на местности | Средняя квадратичная погрешность определения координат характерных точек границ земельного участка, м |
|  | X             | Y         |                                   |   |
| 1  | 2             | 3         | 4                                 | 5   |
| 1  | 233497.44     | 124305.02 | Закрепление отсутствует           | 0.1   |
| 2  | 233490.99     | 124359.3  | Закрепление отсутствует           | 0.1   |
| 3  | 233485.09     | 124404.63 | Закрепление отсутствует           | 0.1   |
| 4  | 233492.94     | 124405.64 | Закрепление отсутствует           | 0.1   |
| 5  | 233492.16     | 124411.73 | Закрепление отсутствует           | 0.1   |
| 6  | 233490.62     | 124423.87 | Закрепление отсутствует           | 0.1   |
| 7  | 233482.77     | 124422.87 | Закрепление отсутствует           | 0.1   |
| 8  | 233478.53     | 124455.21 | Закрепление отсутствует           | 0.1   |
| 9  | 233472.78     | 124499.09 | Закрепление отсутствует           | 0.1   |
| 10   | 233470.94     | 124525.22 | Закрепление отсутствует           | 0.1   |
| 11   | 233458.3      | 124639.53 | Закрепление отсутствует           | 0.1   |
| 12   | 233456.55     | 124646.35 | Закрепление отсутствует           | 0.1   |
| 13   | 233456.27     | 124648.06 | Закрепление отсутствует           | 0.1   |
| 14   | 233453.39     | 124665.68 | Закрепление отсутствует           | 0.1   |
| 15   | 233451.69     | 124676.04 | Закрепление отсутствует           | 0.1   |
| 16   | 233444.75     | 124675.51 | Закрепление отсутствует           | 0.1   |
| 17   | 233445.98     | 124664.59 | Закрепление отсутствует           | 0.1   |
| 18   | 233448.05     | 124646.24 | Закрепление отсутствует           | 0.1   |
| 19   | 233464.36     | 124499.96 | Закрепление отсутствует           | 0.1   |
| 20   | 233467.3      | 124478.66 | Закрепление отсутствует           | 0.1   |
| 21   | 233488.61     | 124324.93 | Закрепление отсутствует           | 0.1   |
| 22   | 233487.63     | 124303.79 | Закрепление отсутствует           | 0.1   |


|                               |  |                   |
|-------------------------------|--|-------------------|
| полное наименование должности | <div><div>ДОКУМЕНТ ПОДПИСАН<br/>ЭЛЕКТРОННОЙ ПОДПИСЬЮ</div><div>Сертификат: 009F0BDC181A023B64597F1E2579BEFB50</div><div>Владелец: ФЕДЕРАЛЬНАЯ СЛУЖБА ГОСУДАРСТВЕННОЙ<br/>РЕГИСТРАЦИИ, КАДАСТРА И КАРТОГРАФИИ</div><div>Действителен: с 02.08.2024 по 26.10.2025</div></div> | инициалы, фамилия |
|                               |  |                   |
|                               |  |                   |

|  |           |                             |                         |                   |                          |
|--|-----------|-----------------------------|-------------------------|-------------------|--------------------------|
| Земельный участок                      |           |                             |                         |                   |                          |
| вид объекта недвижимости               |           |                             |                         |                   |                          |
| Лист № 2 раздела 3.2                   |           | Всего листов раздела 3.2: 2 |                         | Всего разделов: 8 | Всего листов выписки: 22 |
| 18.11.2024г. № КУВИ-001/2024-280384033 |           |                             |                         |                   |                          |
| Кадастровый номер:                     |           |                             | 33:01:001801:935        |                   |                          |
| 1                                      | 2         | 3                           | 4                       | 5                 |                          |
| 1                                      | 233497.44 | 124305.02                   | Закрепление отсутствует | 0.1               |                          |

|                               |  |   |                   |
|-------------------------------|--|---|-------------------|
| полное наименование должности |  | <br>ДОКУМЕНТ ПОДПИСАН<br>ЭЛЕКТРОННОЙ ПОДПИСЬЮ<br>Сертификат: 009F0BDC181A023B64597F1E2579BEFB50<br>Владелец: ФЕДЕРАЛЬНАЯ СЛУЖБА ГОСУДАРСТВЕННОЙ<br>РЕГИСТРАЦИИ, КАДАСТРА И КАРТОГРАФИИ<br>Действителен: с 02.08.2024 по 26.10.2025 | инициалы, фамилия |
|                               |  |   |                   |
|                               |  |   |                   |
|                               |  |   |                   |

Выписка из Единого государственного реестра недвижимости об объекте недвижимости  
Сведения о частях земельного участка

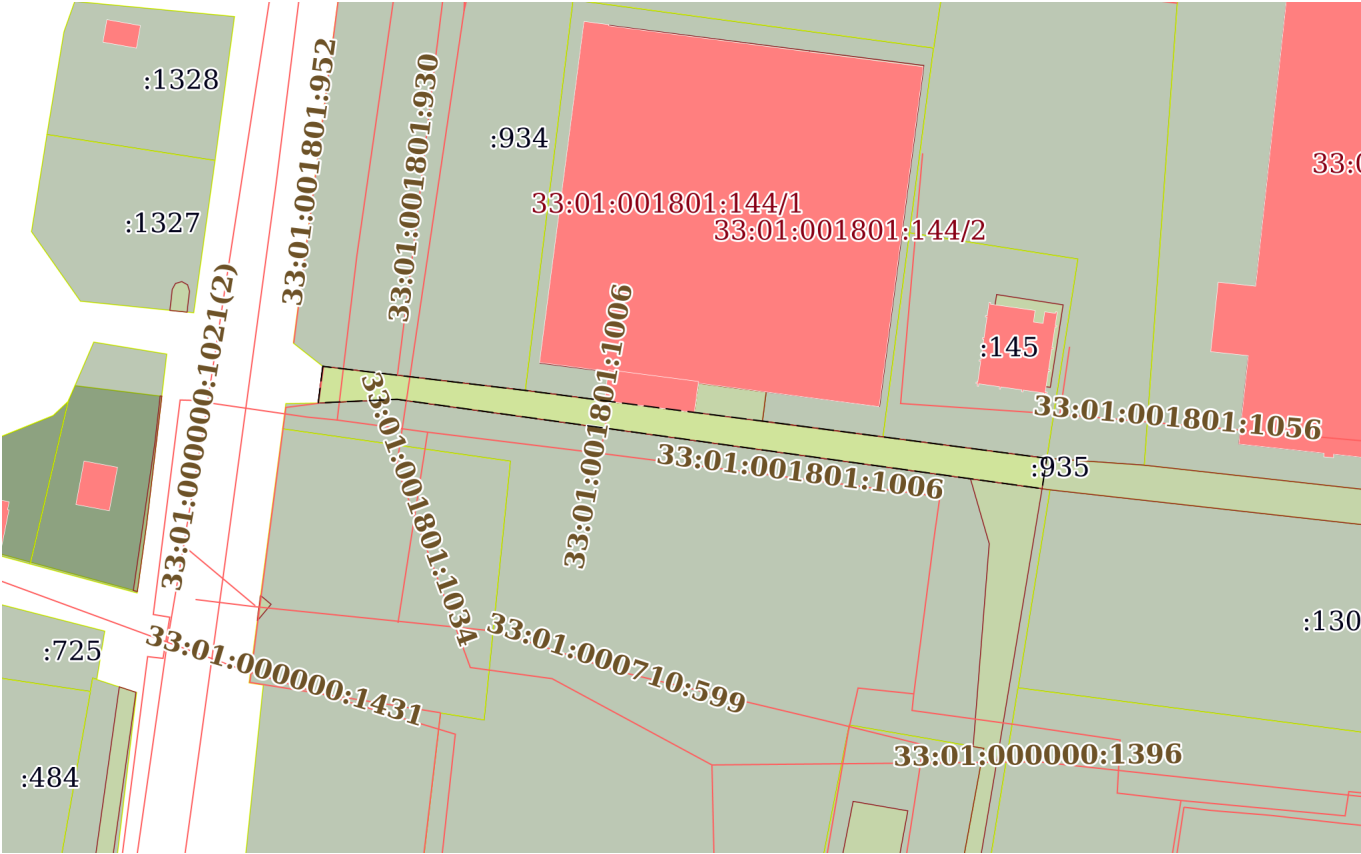
|   |                           |   |                          |
|---|---------------------------|---|--------------------------|
| Земельный участок                             |                           |   |                          |
| вид объекта недвижимости                      |                           |   |                          |
| Лист № 1 раздела 4                            | Всего листов раздела 4: 3 | Всего разделов: 8                       | Всего листов выписки: 22 |
| 18.11.2024г. № КУВИ-001/2024-280384033        |                           |   |                          |
| Кадастровый номер:                            |                           | 33:01:001801:935                        |                          |
| План (чертеж, схема) части земельного участка |                           | Учетный номер части: 33:01:001801:935/1 |                          |
|   |                           |   |                          |
| Масштаб 1:2000                                |                           | Условные обозначения:                   |                          |


|                               |   |                   |
|-------------------------------|---|-------------------|
| полное наименование должности | <br>ДОКУМЕНТ ПОДПИСАН<br>ЭЛЕКТРОННОЙ ПОДПИСЬЮ<br>Сертификат: 009F0BDC181A023B64597F1E2579BEFB50<br>Владелец: ФЕДЕРАЛЬНАЯ СЛУЖБА ГОСУДАРСТВЕННОЙ<br>РЕГИСТРАЦИИ, КАДАСТРА И КАРТОГРАФИИ<br>Действителен: с 02.08.2024 по 26.10.2025 | инициалы, фамилия |
|                               |   |                   |
|                               |   |                   |
|                               |   |                   |






|  |                           |                   |                          |
|--|---------------------------|-------------------|--------------------------|
| Земельный участок                      |                           |                   |                          |
| вид объекта недвижимости               |                           |                   |                          |
| Лист № 3 раздела 4                     | Всего листов раздела 4: 3 | Всего разделов: 8 | Всего листов выписки: 22 |
| 18.11.2024г. № КУВИ-001/2024-280384033 |                           |                   |                          |
| Кадастровый номер:                     |                           | 33:01:001801:935  |                          |

|   |   |
|---|---|
| План (чертеж, схема) части земельного участка                                       | Учетный номер части: 33:01:001801:935/3 |
|  |   |
| Масштаб 1:2000  | Условные обозначения:                   |


|   |  |   |  |
|---|--|---|--|
|  |  | ДОКУМЕНТ ПОДПИСАН<br>ЭЛЕКТРОННОЙ ПОДПИСЬЮ   |  |
| Сертификат: 009F0BDC181A023B64597F1E2579BEFB50                                      |  | Владелец: ФЕДЕРАЛЬНАЯ СЛУЖБА ГОСУДАРСТВЕННОЙ<br>РЕГИСТРАЦИИ, КАДАСТРА И КАРТОГРАФИИ |  |
| Действителен: с 02.08.2024 по 26.10.2025  |  | инициалы, фамилия   |  |
| полное наименование должности   |  |   |  |

|   |  |                      |  |
|---|--|----------------------|--|
|  |  | ДОКУМЕНТ ПОДПИСАН    |  |
|   |  | ЭЛЕКТРОННОЙ ПОДПИСЬЮ |  |
| Сертификат: 009F0BDC181A023B64597F1E2579BEFB50                                      |  |                      |  |
| Владелец: ФЕДЕРАЛЬНАЯ СЛУЖБА ГОСУДАРСТВЕННОЙ  |  |                      |  |
| РЕГИСТРАЦИИ, КАДАСТРА И КАРТОГРАФИИ   |  |                      |  |
| Действителен: с 02.08.2024 по 26.10.2025  |  |                      |  |
| полное наименование должности   |  | инициалы, фамилия    |  |

Выписка из Единого государственного реестра недвижимости об объекте недвижимости  
Сведения о частях земельного участка

|  |                             |                   |                          |
|--|-----------------------------|-------------------|--------------------------|
| Земельный участок                      |                             |                   |                          |
| вид объекта недвижимости               |                             |                   |                          |
| Лист № 1 раздела 4.2                   | Всего листов раздела 4.2: 3 | Всего разделов: 8 | Всего листов выписки: 22 |
| 18.11.2024г. № КУВИ-001/2024-280384033 |                             |                   |                          |
| Кадастровый номер:                     |                             | 33:01:001801:935  |                          |


|   |               |           |                                   |   |
|---|---------------|-----------|-----------------------------------|---|
| Сведения о характерных точках границы части (частей) земельного участка |               |           |                                   |   |
| Учетный номер части: 33:01:001801:935/1                                 |               |           |                                   |   |
| Система координат МСК-33  |               |           |                                   |   |
| Номер точки   | Координаты, м |           | Описание закрепления на местности | Средняя квадратичная погрешность определения координат характерных точек границ земельного участка, м |
|   | X             | Y         |                                   |   |
| 1   | 2             | 3         | 4                                 | 5   |
| 1   | 233492.94     | 124405.64 | -                                 | 0   |
| 2   | 233492.16     | 124411.73 | -                                 | 0   |
| 3   | 233490.62     | 124423.87 | -                                 | 0   |
| 4   | 233482.77     | 124422.87 | -                                 | 0   |
| 5   | 233478.53     | 124455.21 | -                                 | 0   |
| 6   | 233472.78     | 124499.09 | -                                 | 0   |
| 7   | 233464.65     | 124497.83 | -                                 | 0   |
| 8   | 233467.3      | 124478.66 | -                                 | 0   |
| 9   | 233488.61     | 124324.93 | -                                 | 0   |
| 10  | 233487.63     | 124303.79 | -                                 | 0   |
| 11  | 233497.44     | 124305.02 | -                                 | 0   |
| 12  | 233490.99     | 124359.3  | -                                 | 0   |
| 13  | 233485.09     | 124404.63 | -                                 | 0   |
| 1   | 233492.94     | 124405.64 | -                                 | 0   |

|                               |  |  |                   |
|-------------------------------|--|--|-------------------|
| полное наименование должности |  | <div><p>ДОКУМЕНТ ПОДПИСАН<br/>ЭЛЕКТРОННОЙ ПОДПИСЬЮ</p><p>Сертификат: 009F0BDC181A023B64597F1E2579BEFB50</p><p>Владелец: ФЕДЕРАЛЬНАЯ СЛУЖБА ГОСУДАРСТВЕННОЙ<br/>РЕГИСТРАЦИИ, КАДАСТРА И КАРТОГРАФИИ</p><p>Действителен: с 02.08.2024 по 26.10.2025</p></div> | инициалы, фамилия |
|                               |  |  |                   |
|                               |  |  |                   |
|                               |  |  |                   |

|   |               |                             |                                   |   |
|---|---------------|-----------------------------|-----------------------------------|---|
| Земельный участок   |               |                             |                                   |   |
| вид объекта недвижимости  |               |                             |                                   |   |
| Лист № 2 раздела 4.2  |               | Всего листов раздела 4.2: 3 |                                   | Всего разделов: 8   |
| Всего листов выписки: 22  |               |                             |                                   |   |
| 18.11.2024г. № КУВИ-001/2024-280384033                                  |               |                             |                                   |   |
| Кадастровый номер:  |               | 33:01:001801:935            |                                   |   |
| Сведения о характерных точках границы части (частей) земельного участка |               |                             |                                   |   |
| Учетный номер части: 33:01:001801:935/2                                 |               |                             |                                   |   |
| Система координат МСК-33  |               |                             |                                   |   |
| Номер точки   | Координаты, м |                             | Описание закрепления на местности | Средняя квадратичная погрешность определения координат характерных точек границ земельного участка, м |
|   | X             | Y                           |                                   |   |
| 1   | 2             | 3                           | 4                                 | 5   |
| 1   | 233497.44     | 124305.02                   | -                                 | 0   |
| 2   | 233490.99     | 124359.3                    | -                                 | 0   |
| 3   | 233485.09     | 124404.63                   | -                                 | 0   |
| 4   | 233482.77     | 124422.87                   | -                                 | 0   |
| 5   | 233478.53     | 124455.21                   | -                                 | 0   |
| 6   | 233472.78     | 124499.09                   | -                                 | 0   |
| 7   | 233470.94     | 124525.22                   | -                                 | 0   |
| 8   | 233462.86     | 124598.28                   | -                                 | 0   |
| 9   | 233453.51     | 124597.23                   | -                                 | 0   |
| 10  | 233464.36     | 124499.96                   | -                                 | 0   |
| 11  | 233464.65     | 124497.83                   | -                                 | 0   |
| 12  | 233467.3      | 124478.66                   | -                                 | 0   |
| 13  | 233488.61     | 124324.93                   | -                                 | 0   |
| 14  | 233487.63     | 124303.79                   | -                                 | 0   |
| 1   | 233497.44     | 124305.02                   | -                                 | 0   |

|                               |  |   |                   |  |
|-------------------------------|--|---|-------------------|--|
|                               |  | <br>ДОКУМЕНТ ПОДПИСАН<br>ЭЛЕКТРОННОЙ ПОДПИСЬЮ<br>Сертификат: 009F0BDC181A023B64597F1E2579BEFB50<br>Владелец: ФЕДЕРАЛЬНАЯ СЛУЖБА ГОСУДАРСТВЕННОЙ<br>РЕГИСТРАЦИИ, КАДАСТРА И КАРТОГРАФИИ<br>Действителен: с 02.08.2024 по 26.10.2025 |                   |  |
|                               |  |   |                   |  |
| полное наименование должности |  |   | инициалы, фамилия |  |
|                               |  |   |                   |  |

|   |               |                             |                                   |   |                          |
|---|---------------|-----------------------------|-----------------------------------|---|--------------------------|
| Земельный участок   |               |                             |                                   |   |                          |
| вид объекта недвижимости  |               |                             |                                   |   |                          |
| Лист № 3 раздела 4.2  |               | Всего листов раздела 4.2: 3 |                                   | Всего разделов: 8   | Всего листов выписки: 22 |
| 18.11.2024г. № КУВИ-001/2024-280384033                                  |               |                             |                                   |   |                          |
| Кадастровый номер:  |               |                             | 33:01:001801:935                  |   |                          |
| Сведения о характерных точках границы части (частей) земельного участка |               |                             |                                   |   |                          |
| Учетный номер части: 33:01:001801:935/3                                 |               |                             |                                   |   |                          |
| Система координат МСК-33  |               |                             |                                   |   |                          |
| Номер точки   | Координаты, м |                             | Описание закрепления на местности | Средняя квадратичная погрешность определения координат характерных точек границ земельного участка, м |                          |
|   | X             | Y                           |                                   |   |                          |
| 1   | 2             | 3                           | 4                                 | 5   |                          |
| 1   | 233497.44     | 124305.02                   | Закрепление отсутствует           | 0.1   |                          |
| 2   | 233490.99     | 124359.3                    | Закрепление отсутствует           | 0.1   |                          |
| 3   | 233485.09     | 124404.63                   | Закрепление отсутствует           | 0.1   |                          |
| 4   | 233482.77     | 124422.87                   | Закрепление отсутствует           | 0.1   |                          |
| 5   | 233478.53     | 124455.21                   | Закрепление отсутствует           | 0.1   |                          |
| 6   | 233472.78     | 124499.09                   | Закрепление отсутствует           | 0.1   |                          |
| 7   | 233464.65     | 124497.83                   | Закрепление отсутствует           | 0.1   |                          |
| 8   | 233467.3      | 124478.66                   | Закрепление отсутствует           | 0.1   |                          |
| 9   | 233488.61     | 124324.93                   | Закрепление отсутствует           | 0.1   |                          |
| 10  | 233487.63     | 124303.79                   | Закрепление отсутствует           | 0.1   |                          |
| 1   | 233497.44     | 124305.02                   | Закрепление отсутствует           | 0.1   |                          |

|                               |  |                   |
|-------------------------------|--|-------------------|
| полное наименование должности | <div><div>ДОКУМЕНТ ПОДПИСАН<br/>ЭЛЕКТРОННОЙ ПОДПИСЬЮ</div><div>Сертификат: 009F0BDC181A023B64597F1E2579BEFB50</div><div>Владелец: ФЕДЕРАЛЬНАЯ СЛУЖБА ГОСУДАРСТВЕННОЙ<br/>РЕГИСТРАЦИИ, КАДАСТРА И КАРТОГРАФИИ</div><div>Действителен: с 02.08.2024 по 26.10.2025</div></div> | инициалы, фамилия |
|                               |  |                   |
|                               |  |                   |