

Филиал публично-правовой компании "Роскадастр" по Московской области

полное наименование органа регистрации прав

Выписка из Единого государственного реестра недвижимости об объекте недвижимости

Сведения о характеристиках объекта недвижимости

На основании запроса от 08.08.2024, поступившего на рассмотрение 08.08.2024, сообщаем, что согласно записям Единого государственного реестра недвижимости:

Раздел 1 Лист 1

Земельный участок	
вид объекта недвижимости	
Лист № 1 раздела 1	Всего листов раздела 1: 6
Всего разделов: 8	
Всего листов выписки: 69	
08.08.2024г. № КУВИ-001/2024-202468781	
Кадастровый номер:	50:09:0050712:6
Номер кадастрового квартала:	50:09:0050712
Дата присвоения кадастрового номера:	05.04.2002
Ранее присвоенный государственный учетный номер:	данные отсутствуют
Местоположение:	Местоположение установлено относительно ориентира, расположенного в границах участка. Почтовый адрес ориентира: Российская Федерация, Московская область, городской округ Солнечногорск, деревня Трусово, территория База отдыха Лукоморье, земельный участок 1.
Площадь:	32809 +/- 9
Кадастровая стоимость, руб.:	47707238.81
Кадастровые номера расположенных в пределах земельного участка объектов недвижимости:	50:09:0000000:1288, 50:09:0000000:178627, 50:09:0000000:178628, 50:09:0000000:178629, 50:09:0000000:178630, 50:09:0000000:178631, 50:09:0000000:178632, 50:09:0000000:178633, 50:09:0000000:179294, 50:09:0000000:179338, 50:09:0000000:179960, 50:09:0000000:180383, 50:09:0000000:182739, 50:09:0000000:182832, 50:09:0000000:182900, 50:09:0000000:9755, 50:09:0000000:179339, 50:09:0000000:182947
Кадастровые номера объектов недвижимости, из которых образован объект недвижимости:	данные отсутствуют
Кадастровые номера образованных объектов недвижимости:	данные отсутствуют
Категория земель:	Земли особо охраняемых территорий и объектов
Виды разрешенного использования:	для рекреационного назначения (под базу отдыха)
Сведения о кадастровом инженере:	данные отсутствуют
Сведения о лесах, водных объектах и об иных природных объектах, расположенных в пределах земельного участка:	данные отсутствуют
Сведения о том, что земельный участок полностью расположен в границах зоны с особыми условиями использования территории, территории объекта культурного наследия, публичного сервитута:	данные отсутствуют



ДОКУМЕНТ ПОДПИСАН
ЭЛЕКТРОННОЙ ПОДПИСЬЮ

Сертификат: 00BV056B7401CB38D2B3576ACDC8425108

Владелец: ФЕДЕРАЛЬНАЯ СЛУЖБА ГОСУДАРСТВЕННОЙ
РЕГИСТРАЦИИ, КАДАСТРА И КАРТОГРАФИИ
Действителен: с 27.06.2023 по 19.09.2024

полное наименование должности

инициалы, фамилия

Земельный участок			
вид объекта недвижимости			
Лист № 2 раздела 1	Всего листов раздела 1: 6	Всего разделов: 8	Всего листов выписки: 69
08.08.2024г. № КУВИ-001/2024-202468781			
Кадастровый номер:		50:09:0050712:6	
Сведения о том, что земельный участок расположен в границах особой экономической зоны, территории опережающего развития, зоны территориального развития в Российской Федерации, игровой зоны:		данные отсутствуют	
Сведения о том, что земельный участок расположен в границах особо охраняемой природной территории, Байкальской природной территории и ее экологических зон, лесопарковом зеленом поясе, охотничьего угодья, лесничества:		данные отсутствуют	
Сведения о расположении земельного участка и (или) расположенного на нем объекта недвижимости в границах территории, в отношении которой принято решение о резервировании земель для государственных или муниципальных нужд:		данные отсутствуют	
Сведения о результатах проведения государственного земельного надзора:		данные отсутствуют	
Сведения о расположении земельного участка в границах территории, в отношении которой утвержден проект межевания территории:		данные отсутствуют	
Условный номер земельного участка:		данные отсутствуют	
Сведения о принятии акта и (или) заключении договора, предусматривающих предоставление в соответствии с земельным законодательством исполнительным органом государственным органом власти или органом местного самоуправления, находящегося в государственной или муниципальной собственности земельного участка для строительства наемного дома социального использования или наемного дома коммерческого использования:		данные отсутствуют	
Сведения о том, что земельный участок или земельные участки образованы на основании решения об изъятии земельного участка и (или) расположенного на нем объекта недвижимости для государственных или муниципальных нужд:		данные отсутствуют	
Сведения о том, что земельный участок образован из земель или земельного участка, государственная собственность на которые не разграничена:		данные отсутствуют	



ДОКУМЕНТ ПОДПИСАН
ЭЛЕКТРОННОЙ ПОДПИСЬЮ

Сертификат: 00BV056B7401CB38D2B3576ACDC8425108

Владелец: ФЕДЕРАЛЬНАЯ СЛУЖБА ГОСУДАРСТВЕННОЙ
РЕГИСТРАЦИИ, КАДАСТРА И КАРТОГРАФИИ
Действителен: с 27.06.2023 по 19.09.2024

полное наименование должности

инициалы, фамилия

Земельный участок			
вид объекта недвижимости			
Лист № 3 раздела 1	Всего листов раздела 1: 6	Всего разделов: 8	Всего листов выписки: 69
08.08.2024г. № КУВИ-001/2024-202468781			
Кадастровый номер:		50:09:0050712:6	
Сведения о наличии земельного спора о местоположении границ земельных участков:		данные отсутствуют	
Статус записи об объекте недвижимости:		Сведения об объекте недвижимости имеют статус "актуальные, ранее учтенные"	
Особые отметки:		Сведения об ограничениях права на объект недвижимости, обременениях данного объекта, не зарегистрированных в реестре прав, ограничений прав и обременений недвижимого имущества: вид ограничения (обременения): прочие ограничения прав и обременения объекта недвижимости; срок действия не установлен; реквизиты документа-основания: свидетельство о государственной регистрации права от 10.01.2007 № 1334104 выдан: Московская областная регистрационная палата. вид ограничения (обременения): прочие ограничения прав и обременения объекта недвижимости; срок действия не установлен; реквизиты документа-основания: свидетельство о государственной регистрации права от 10.01.2007 № 1334103 выдан: Московская областная регистрационная палата. вид ограничения (обременения): прочие ограничения прав и обременения объекта недвижимости; срок действия не установлен; реквизиты документа-основания: свидетельство о государственной регистрации права от 10.01.2007 № 1334102 выдан: Московская областная регистрационная палата. вид ограничения (обременения): прочие ограничения прав и обременения объекта недвижимости; срок действия не установлен; реквизиты документа-основания: свидетельство о государственной регистрации права от 10.01.2007 № 1334101 выдан: Московская областная регистрационная палата. вид ограничения (обременения): прочие ограничения прав и обременения объекта недвижимости; срок действия не установлен; реквизиты документа-основания: свидетельство о государственной регистрации права от 10.01.2007 № 1334100 выдан: Московская областная регистрационная палата. вид ограничения (обременения): прочие ограничения прав и обременения объекта недвижимости; срок действия не установлен; реквизиты документа-основания: свидетельство о государственной регистрации права от 10.01.2007 № 1334099 выдан: Московская областная регистрационная палата. вид ограничения (обременения): прочие ограничения прав и обременения объекта недвижимости; срок действия не установлен; реквизиты документа-основания: свидетельство о государственной регистрации права от 10.01.2007 № 1334098 выдан: Московская областная регистрационная палата. вид ограничения (обременения): прочие ограничения прав и обременения объекта недвижимости; срок действия не установлен; реквизиты документа-основания: свидетельство о государственной регистрации права от 10.01.2007 № 1334097 выдан: Московская областная регистрационная палата. вид ограничения (обременения): прочие ограничения прав и обременения объекта недвижимости; срок действия не установлен; реквизиты документа-основания: свидетельство о государственной	



ДОКУМЕНТ ПОДПИСАН
ЭЛЕКТРОННОЙ ПОДПИСЬЮ

Сертификат: 00B056B7401CB38D2B3576ACDC8425108

Владелец: ФЕДЕРАЛЬНАЯ СЛУЖБА ГОСУДАРСТВЕННОЙ
РЕГИСТРАЦИИ, КАДАСТРА И КАРТОГРАФИИ
Действителен: с 27.06.2023 по 19.09.2024

полное наименование должности

инициалы, фамилия

Земельный участок			
вид объекта недвижимости			
Лист № 4 раздела 1	Всего листов раздела 1: 6	Всего разделов: 8	Всего листов выписки: 69
08.08.2024г. № КУВИ-001/2024-202468781			
Кадастровый номер:		50:09:0050712:6	

регистрации права от 10.01.2007 № 1334096 выдан: Московская областная регистрационная палата. вид ограничения (обременения): прочие ограничения прав и обременения объекта недвижимости; срок действия не установлен; реквизиты документа-основания: свидетельство о государственной регистрации права от 11.01.2007 № 1334095 выдан: Московская областная регистрационная палата. вид ограничения (обременения): прочие ограничения прав и обременения объекта недвижимости; срок действия не установлен; реквизиты документа-основания: свидетельство о государственной регистрации права от 11.01.2007 № 1334094 выдан: Московская областная регистрационная палата. вид ограничения (обременения): прочие ограничения прав и обременения объекта недвижимости; срок действия не установлен; реквизиты документа-основания: свидетельство о государственной регистрации права от 11.01.2007 № 1334093 выдан: Московская областная регистрационная палата. вид ограничения (обременения): прочие ограничения прав и обременения объекта недвижимости; срок действия не установлен; реквизиты документа-основания: свидетельство о государственной регистрации права от 11.01.2007 № 1334092 выдан: Московская областная регистрационная палата. вид ограничения (обременения): прочие ограничения прав и обременения объекта недвижимости; срок действия не установлен; реквизиты документа-основания: свидетельство о государственной регистрации права от 11.01.2007 № 1334091 выдан: Московская областная регистрационная палата. вид ограничения (обременения): прочие ограничения прав и обременения объекта недвижимости; срок действия не установлен; реквизиты документа-основания: свидетельство о государственной регистрации права от 11.01.2007 № 1334090 выдан: Московская областная регистрационная палата. вид ограничения (обременения): прочие ограничения прав и обременения объекта недвижимости; срок действия не установлен; реквизиты документа-основания: свидетельство о государственной регистрации права от 11.01.2007 № 1334089 выдан: Московская областная регистрационная палата. вид ограничения (обременения): прочие ограничения прав и обременения объекта недвижимости; срок действия не установлен; реквизиты документа-основания: свидетельство о государственной регистрации права от 11.01.2007 № 1334088 выдан: Московская областная регистрационная палата. вид ограничения (обременения): прочие ограничения прав и обременения объекта недвижимости; срок действия не установлен; реквизиты документа-основания: свидетельство о государственной регистрации права от 11.01.2007 № 1334087 выдан: Московская областная регистрационная палата. вид ограничения (обременения): прочие ограничения прав и обременения объекта недвижимости; срок действия не установлен; реквизиты документа-основания: свидетельство о государственной регистрации права от 13.09.2007 № 637212 выдан: Московская областная регистрационная палата.



ДОКУМЕНТ ПОДПИСАН
ЭЛЕКТРОННОЙ ПОДПИСЬЮ

Сертификат: 00BV056B7401CB38D2B3576ACDC8425108

Владелец: ФЕДЕРАЛЬНАЯ СЛУЖБА ГОСУДАРСТВЕННОЙ
РЕГИСТРАЦИИ, КАДАСТРА И КАРТОГРАФИИ
Действителен: с 27.06.2023 по 19.09.2024

полное наименование должности

инициалы, фамилия

Земельный участок			
вид объекта недвижимости			
Лист № 5 раздела 1	Всего листов раздела 1: 6	Всего разделов: 8	Всего листов выписки: 69

08.08.2024г. № КУВИ-001/2024-202468781

Кадастровый номер:

50:09:0050712:6

вид ограничения (обременения): прочие ограничения прав и обременения объекта недвижимости; срок действия не установлен; реквизиты документа-основания: свидетельство о государственной регистрации права от 13.09.2007 № 637212 выдан: Московская областная регистрационная палата.

вид ограничения (обременения): ограничения прав на земельный участок, предусмотренные статьей 56 Земельного кодекса Российской Федерации; срок действия: с 30.11.2023; реквизиты документа-основания: приказ "Об утверждении границ зон затопления, подтопления в отношении территорий г.о. Солнечногорск Московской области, прилегающих к Истринскому водохранилищу, затапливаемых при уровнях воды, соответствующих форсированному подпорному уровню воды водохранилища" от 16.10.2023 № 142 выдан: Федеральное агентство водных ресурсов Московско-Окское бассейновое водное управление (Московско-Окское БВУ).

вид ограничения (обременения): ограничения прав на земельный участок, предусмотренные статьей 56 Земельного кодекса Российской Федерации; срок действия: с 01.12.2023; реквизиты документа-основания: приказ "Об утверждении границ зон затопления, подтопления в отношении территорий г.о. Солнечногорск Московской области, прилегающих к Истринскому водохранилищу, затапливаемых при уровнях воды, соответствующих форсированному подпорному уровню воды водохранилища" от 16.10.2023 № 142 выдан: Федеральное агентство водных ресурсов Московско-Окское бассейновое водное управление (Московско-Окское БВУ).

вид ограничения (обременения): ограничения прав на земельный участок, предусмотренные статьей 56 Земельного кодекса Российской Федерации; срок действия: с 06.12.2023; реквизиты документа-основания: приказ "Об утверждении границ зон затопления, подтопления в отношении территорий г.о. Солнечногорск Московской области, прилегающих к Истринскому водохранилищу, затапливаемых при уровнях воды, соответствующих форсированному подпорному уровню воды водохранилища" от 16.10.2023 № 142 выдан: Федеральное агентство водных ресурсов Московско-Окское бассейновое водное управление (Московско-Окское БВУ).

вид ограничения (обременения): ограничения прав на земельный участок, предусмотренные статьей 56 Земельного кодекса Российской Федерации; срок действия: с 07.12.2023; реквизиты документа-основания: приказ "Об утверждении границ зон затопления, подтопления в отношении территорий г.о. Солнечногорск Московской области, прилегающих к Истринскому водохранилищу, затапливаемых при уровнях воды, соответствующих форсированному подпорному уровню воды водохранилища" от 16.10.2023 № 142 выдан: Федеральное агентство водных ресурсов Московско-Окское бассейновое водное управление (Московско-Окское БВУ).



ДОКУМЕНТ ПОДПИСАН
ЭЛЕКТРОННОЙ ПОДПИСЬЮ

Сертификат: 00BV056B7401CB38D2B3576ACDC8425108

Владелец: ФЕДЕРАЛЬНАЯ СЛУЖБА ГОСУДАРСТВЕННОЙ
РЕГИСТРАЦИИ, КАДАСТРА И КАРТОГРАФИИ
Действителен: с 27.06.2023 по 19.09.2024

полное наименование должности

инициалы, фамилия

Земельный участок			
вид объекта недвижимости			
Лист № 6 раздела 1	Всего листов раздела 1: 6	Всего разделов: 8	Всего листов выписки: 69
08.08.2024г. № КУВИ-001/2024-202468781			
Кадастровый номер:		50:09:0050712:6	
Получатель выписки:		Криворотова Лариса Владимировна, действующий(ая) на основании документа "" от имени заявителя ПУБЛИЧНОЕ АКЦИОНЕРНОЕ ОБЩЕСТВО "ОБЪЕДИНЕННАЯ АВИАСТРОИТЕЛЬНАЯ КОРПОРАЦИЯ", 7708619320	

полное наименование должности	 ДОКУМЕНТ ПОДПИСАН ЭЛЕКТРОННОЙ ПОДПИСЬЮ Сертификат: 00BV056B7401CB38D2B3576ACDC8425108 Владелец: ФЕДЕРАЛЬНАЯ СЛУЖБА ГОСУДАРСТВЕННОЙ РЕГИСТРАЦИИ, КАДАСТРА И КАРТОГРАФИИ Действителен: с 27.06.2023 по 19.09.2024		инициалы, фамилия

Выписка из Единого государственного реестра недвижимости об объекте недвижимости
Сведения о зарегистрированных правах

Земельный участок			
вид объекта недвижимости			
Лист № 1 раздела 2		Всего листов раздела 2: 2	Всего разделов: 8
Всего листов выписки: 69			
08.08.2024г. № КУВИ-001/2024-202468781			
Кадастровый номер:		50:09:0050712:6	
1	Правообладатель (правообладатели):	1.1	Публичное акционерное общество "Объединенная авиастроительная корпорация", ИНН: 7708619320, ОГРН: 1067759884598
	Сведения о возможности предоставления третьим лицам персональных данных физического лица:	1.1.1	данные отсутствуют
2	Вид, номер, дата и время государственной регистрации права:	2.1	Собственность 50:09:0050712:6-50/416/2022-12 09.09.2022 15:55:55
3	Сведения об осуществлении государственной регистрации сделки, права без необходимого в силу закона согласия третьего лица, органа:	3.1	данные отсутствуют
4	Ограничение прав и обременение объекта недвижимости:	не зарегистрировано	
5	Договоры участия в долевом строительстве:	не зарегистрировано	
6	Заявленные в судебном порядке права требования:	данные отсутствуют	
7	Сведения о возможности предоставления третьим лицам персональных данных физического лица	данные отсутствуют	
8	Сведения о возражении в отношении зарегистрированного права:	данные отсутствуют	
9	Сведения о наличии решения об изъятии объекта недвижимости для государственных и муниципальных нужд:	данные отсутствуют	
10	Сведения о невозможности государственной регистрации без личного участия правообладателя или его законного представителя:	данные отсутствуют	
11	Правопритязания и сведения о наличии поступивших, но не рассмотренных заявлений о проведении государственной регистрации права (перехода, прекращения права), ограничения права или обременения объекта недвижимости, сделки в отношении объекта недвижимости:	отсутствуют	

полное наименование должности	<div><p>ДОКУМЕНТ ПОДПИСАН ЭЛЕКТРОННОЙ ПОДПИСЬЮ</p><p>Сертификат: 00BV056B7401CB38D2B3576ACDC8425108</p><p>Владелец: ФЕДЕРАЛЬНАЯ СЛУЖБА ГОСУДАРСТВЕННОЙ РЕГИСТРАЦИИ, КАДАСТРА И КАРТОГРАФИИ</p><p>Действителен: с 27.06.2023 по 19.09.2024</p></div>	инициалы, фамилия

Земельный участок			
вид объекта недвижимости			
Лист № 2 раздела 2	Всего листов раздела 2: 2	Всего разделов: 8	Всего листов выписки: 69
08.08.2024г. № КУВИ-001/2024-202468781			
Кадастровый номер:		50:09:0050712:6	
11	Сведения о невозможности государственной регистрации перехода, прекращения, ограничения права на земельный участок из земель сельскохозяйственного назначения:	данные отсутствуют	

полное наименование должности	 ДОКУМЕНТ ПОДПИСАН ЭЛЕКТРОННОЙ ПОДПИСЬЮ Сертификат: 00BV056B7401CB38D2B3576ACDC8425108 Владелец: ФЕДЕРАЛЬНАЯ СЛУЖБА ГОСУДАРСТВЕННОЙ РЕГИСТРАЦИИ, КАДАСТРА И КАРТОГРАФИИ Действителен: с 27.06.2023 по 19.09.2024	инициалы, фамилия

Выписка из Единого государственного реестра недвижимости об объекте недвижимости
Описание местоположения земельного участка

Земельный участок			
вид объекта недвижимости			
Лист № 1 раздела 3	Всего листов раздела 3: 1	Всего разделов: 8	Всего листов выписки: 69
08.08.2024г. № КУВИ-001/2024-202468781			
Кадастровый номер:		50:09:0050712:6	

План (чертеж, схема) земельного участка			
Масштаб 1:3000	Условные обозначения:		

полное наименование должности		ДОКУМЕНТ ПОДПИСАН ЭЛЕКТРОННОЙ ПОДПИСЬЮ	инициалы, фамилия
	Сертификат: 00BV056B7401CB38D2B3576ACDC8425108		
	Владелец: ФЕДЕРАЛЬНАЯ СЛУЖБА ГОСУДАРСТВЕННОЙ РЕГИСТРАЦИИ, КАДАСТРА И КАРТОГРАФИИ Действителен: с 27.06.2023 по 19.09.2024		

Выписка из Единого государственного реестра недвижимости об объекте недвижимости
Описание местоположения земельного участка

Земельный участок			
вид объекта недвижимости			
Лист № 1 раздела 3.1	Всего листов раздела 3.1: 1	Всего разделов: 8	Всего листов выписки: 69
08.08.2024г. № КУВИ-001/2024-202468781			
Кадастровый номер:		50:09:0050712:6	

Описание местоположения границ земельного участка							
№ п/п	Номер точки		Дирекционный угол	Горизонтальное проложение, м	Описание закрепления на местности	Кадастровые номера смежных участков	Сведения об адресах правообладателей смежных земельных участков
	начальная	конечная					
1	2	3	4	5	6	7	8
1	1.1.1	1.1.2	272°46.2`	34.35	данные отсутствуют	данные отсутствуют	данные отсутствуют
2	1.1.2	1.1.3	271°14.6`	29.51	данные отсутствуют	50:09:0050712:1116	г. Москва, ул. 1-я Миусская, д. 2, кв. 164
3	1.1.2	1.1.2			данные отсутствуют	50:09:0050712:1099	г. Москва, ул. 1-я Миусская, д. 2, кв. 164
4	1.1.3	1.1.4	273°56.0`	39.5	данные отсутствуют	данные отсутствуют	данные отсутствуют
5	1.1.4	1.1.5	300°46.3`	20.54	данные отсутствуют	50:09:0050712:1115	данные отсутствуют
6	1.1.5	1.1.6	306°34.9`	20.62	данные отсутствуют	данные отсутствуют	данные отсутствуют
7	1.1.6	1.1.7	306°4.7`	20.56	данные отсутствуют	50:09:0050712:1114	данные отсутствуют
8	1.1.7	1.1.8	294°34.1`	27.47	данные отсутствуют	50:09:0050712:1114	данные отсутствуют
9	1.1.8	1.1.9	314°21.8`	6.36	данные отсутствуют	50:09:0050712:1114	данные отсутствуют
10	1.1.9	1.1.10	21°19.1`	45.08	данные отсутствуют	данные отсутствуют	данные отсутствуют
11	1.1.10	1.1.11	43°44.6`	112.92	данные отсутствуют	данные отсутствуют	данные отсутствуют
12	1.1.11	1.1.12	43°30.7`	81.12	данные отсутствуют	данные отсутствуют	данные отсутствуют
13	1.1.12	1.1.13	88°26.0`	28.15	данные отсутствуют	данные отсутствуют	данные отсутствуют
14	1.1.13	1.1.14	90°0.0`	15.49	данные отсутствуют	данные отсутствуют	данные отсутствуют
15	1.1.14	1.1.15	177°25.3`	43.33	данные отсутствуют	данные отсутствуют	данные отсутствуют
16	1.1.15	1.1.16	179°7.5`	98.21	данные отсутствуют	данные отсутствуют	данные отсутствуют
17	1.1.16	1.1.17	171°15.0`	98.34	данные отсутствуют	данные отсутствуют	данные отсутствуют
18	1.1.17	1.1.1	269°26.6`	28.78	данные отсутствуют	50:09:0050712:1100	данные отсутствуют

полное наименование должности	<div><div>ДОКУМЕНТ ПОДПИСАН ЭЛЕКТРОННОЙ ПОДПИСЬЮ</div><div>Сертификат: 00BV056B7401CB38D2B3576ACDC8425108 Владелец: ФЕДЕРАЛЬНАЯ СЛУЖБА ГОСУДАРСТВЕННОЙ РЕГИСТРАЦИИ, КАДАСТРА И КАРТОГРАФИИ Действителен: с 27.06.2023 по 19.09.2024</div></div>	инициалы, фамилия

Выписка из Единого государственного реестра недвижимости об объекте недвижимости
Описание местоположения земельного участка

Земельный участок			
вид объекта недвижимости			
Лист № 1 раздела 3.2	Всего листов раздела 3.2: 1	Всего разделов: 8	Всего листов выписки: 69
08.08.2024г. № КУВИ-001/2024-202468781			
Кадастровый номер:		50:09:0050712:6	

Сведения о характерных точках границы земельного участка				
Система координат МСК-50, зона 2				
Номер точки	Координаты, м		Описание закрепления на местности	Средняя квадратичная погрешность определения координат характерных точек границ земельного участка, м
	X	Y		
1	2	3	4	5
1	502451.07	2150405.14	-	0.1
2	502451.35	2150433.92	-	0.1
3	502548.55	2150418.96	-	0.1
4	502646.75	2150417.46	-	0.1
5	502690.04	2150415.51	-	0.1
6	502690.04	2150400.02	-	0.1
7	502689.27	2150371.88	-	0.1
8	502630.44	2150316.03	-	0.1
9	502548.86	2150237.95	-	0.1
10	502506.86	2150221.56	-	0.1
11	502502.41	2150226.11	-	0.1
12	502490.99	2150251.09	-	0.1
13	502478.88	2150267.71	-	0.1
14	502466.59	2150284.27	-	0.1
15	502456.08	2150301.92	-	0.1
16	502453.37	2150341.33	-	0.1
17	502452.73	2150370.83	-	0.1
1	502451.07	2150405.14	-	0.1



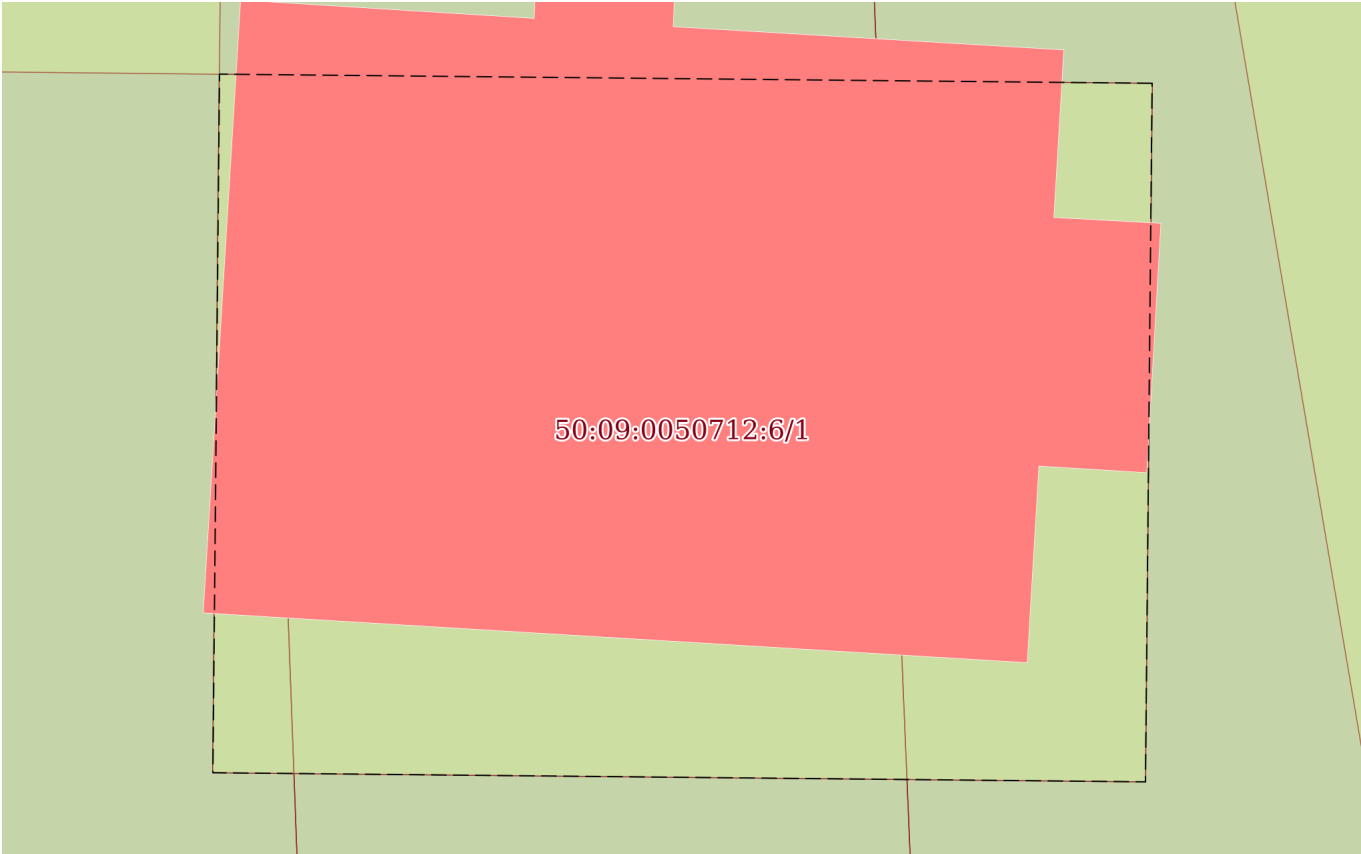
ДОКУМЕНТ ПОДПИСАН
ЭЛЕКТРОННОЙ ПОДПИСЬЮ

Сертификат: 00BV056B7401CB38D2B3576ACDC8425108
Владелец: ФЕДЕРАЛЬНАЯ СЛУЖБА ГОСУДАРСТВЕННОЙ
РЕГИСТРАЦИИ, КАДАСТРА И КАРТОГРАФИИ
Действителен: с 27.06.2023 по 19.09.2024

полное наименование должности

инициалы, фамилия

Выписка из Единого государственного реестра недвижимости об объекте недвижимости
Сведения о частях земельного участка

Земельный участок			
вид объекта недвижимости			
Лист № 1 раздела 4	Всего листов раздела 4: 24	Всего разделов: 8	Всего листов выписки: 69
08.08.2024г. № КУВИ-001/2024-202468781			
Кадастровый номер:		50:09:0050712:6	
План (чертеж, схема) части земельного участка		Учетный номер части: 50:09:0050712:6/1	
			
Масштаб 1:90		Условные обозначения:	

полное наименование должности		ДОКУМЕНТ ПОДПИСАН ЭЛЕКТРОННОЙ ПОДПИСЬЮ	инициалы, фамилия
	Сертификат: 00BV056B7401CB38D2B3576ACDC8425108		
	Владелец: ФЕДЕРАЛЬНАЯ СЛУЖБА ГОСУДАРСТВЕННОЙ РЕГИСТРАЦИИ, КАДАСТРА И КАРТОГРАФИИ Действителен: с 27.06.2023 по 19.09.2024		

Земельный участок			
вид объекта недвижимости			
Лист № 2 раздела 4	Всего листов раздела 4: 24	Всего разделов: 8	Всего листов выписки: 69
08.08.2024г. № КУВИ-001/2024-202468781			
Кадастровый номер:		50:09:0050712:6	
План (чертеж, схема) части земельного участка		Учетный номер части: 50:09:0050712:6/2	
<div></div>			
Масштаб 1:70	Условные обозначения:		

полное наименование должности		ДОКУМЕНТ ПОДПИСАН	инициалы, фамилия
		ЭЛЕКТРОННОЙ ПОДПИСЬЮ	
	Сертификат: 00BV056B7401CB38D2B3576ACDC8425108		
	Владелец: ФЕДЕРАЛЬНАЯ СЛУЖБА ГОСУДАРСТВЕННОЙ РЕГИСТРАЦИИ, КАДАСТРА И КАРТОГРАФИИ Действителен: с 27.06.2023 по 19.09.2024		

Земельный участок			
вид объекта недвижимости			
Лист № 3 раздела 4	Всего листов раздела 4: 24	Всего разделов: 8	Всего листов выписки: 69
08.08.2024г. № КУВИ-001/2024-202468781			
Кадастровый номер:		50:09:0050712:6	
План (чертеж, схема) части земельного участка		Учетный номер части: 50:09:0050712:6/3	
<div></div>			
Масштаб 1:50	Условные обозначения:		

полное наименование должности		ДОКУМЕНТ ПОДПИСАН	инициалы, фамилия
		ЭЛЕКТРОННОЙ ПОДПИСЬЮ	
	Сертификат: 00BV056B7401CB38D2B3576ACDC8425108		
	Владелец: ФЕДЕРАЛЬНАЯ СЛУЖБА ГОСУДАРСТВЕННОЙ РЕГИСТРАЦИИ, КАДАСТРА И КАРТОГРАФИИ Действителен: с 27.06.2023 по 19.09.2024		

Земельный участок			
вид объекта недвижимости			
Лист № 4 раздела 4	Всего листов раздела 4: 24	Всего разделов: 8	Всего листов выписки: 69
08.08.2024г. № КУВИ-001/2024-202468781			
Кадастровый номер:		50:09:0050712:6	
План (чертеж, схема) части земельного участка		Учетный номер части: 50:09:0050712:6/4	
<div></div>			
Масштаб 1:50	Условные обозначения:		

полное наименование должности		ДОКУМЕНТ ПОДПИСАН	инициалы, фамилия
		ЭЛЕКТРОННОЙ ПОДПИСЬЮ	
	Сертификат: 00BV056B7401CB38D2B3576ACDC8425108		
	Владелец: ФЕДЕРАЛЬНАЯ СЛУЖБА ГОСУДАРСТВЕННОЙ РЕГИСТРАЦИИ, КАДАСТРА И КАРТОГРАФИИ Действителен: с 27.06.2023 по 19.09.2024		

Земельный участок			
вид объекта недвижимости			
Лист № 5 раздела 4	Всего листов раздела 4: 24	Всего разделов: 8	Всего листов выписки: 69
08.08.2024г. № КУВИ-001/2024-202468781			
Кадастровый номер:		50:09:0050712:6	
План (чертеж, схема) части земельного участка		Учетный номер части: 50:09:0050712:6/5	
<div></div>			
Масштаб 1:60	Условные обозначения:		

полное наименование должности	<div><div></div><div>ДОКУМЕНТ ПОДПИСАН ЭЛЕКТРОННОЙ ПОДПИСЬЮ</div><div>Сертификат: 00BV056B7401CB38D2B3576ACDC8425108</div><div>Владелец: ФЕДЕРАЛЬНАЯ СЛУЖБА ГОСУДАРСТВЕННОЙ РЕГИСТРАЦИИ, КАДАСТРА И КАРТОГРАФИИ</div><div>Действителен: с 27.06.2023 по 19.09.2024</div></div>	инициалы, фамилия

Земельный участок			
вид объекта недвижимости			
Лист № 6 раздела 4	Всего листов раздела 4: 24	Всего разделов: 8	Всего листов выписки: 69
08.08.2024г. № КУВИ-001/2024-202468781			
Кадастровый номер:		50:09:0050712:6	

План (чертеж, схема) части земельного участка	Учетный номер части: 50:09:0050712:6/6
-----------------------------------------------	----------------------------------------

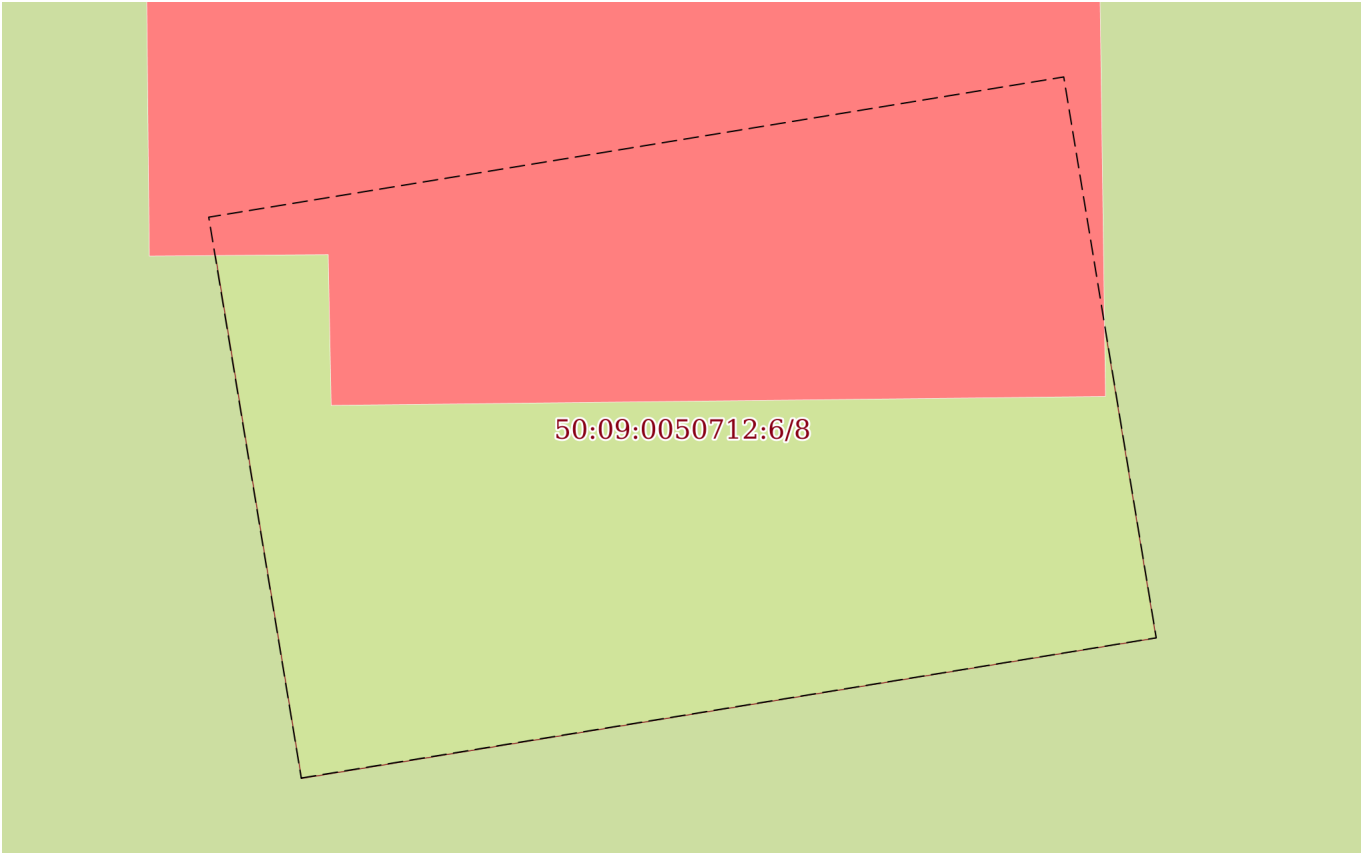
Масштаб 1:70	Условные обозначения:		
--------------	-----------------------	--	--

полное наименование должности	<div><p>ДОКУМЕНТ ПОДПИСАН ЭЛЕКТРОННОЙ ПОДПИСЬЮ</p><p>Сертификат: 00BV056B7401CB38D2B3576ACDC8425108</p><p>Владелец: ФЕДЕРАЛЬНАЯ СЛУЖБА ГОСУДАРСТВЕННОЙ РЕГИСТРАЦИИ, КАДАСТРА И КАРТОГРАФИИ</p><p>Действителен: с 27.06.2023 по 19.09.2024</p></div>	инициалы, фамилия

Земельный участок			
вид объекта недвижимости			
Лист № 7 раздела 4	Всего листов раздела 4: 24	Всего разделов: 8	Всего листов выписки: 69
08.08.2024г. № КУВИ-001/2024-202468781			
Кадастровый номер:		50:09:0050712:6	
План (чертеж, схема) части земельного участка		Учетный номер части: 50:09:0050712:6/7	
<div></div>			
Масштаб 1:60	Условные обозначения:		

полное наименование должности	<div><div></div><div>ДОКУМЕНТ ПОДПИСАН ЭЛЕКТРОННОЙ ПОДПИСЬЮ</div><div>Сертификат: 00BV056B7401CB38D2B3576ACDC8425108</div><div>Владелец: ФЕДЕРАЛЬНАЯ СЛУЖБА ГОСУДАРСТВЕННОЙ РЕГИСТРАЦИИ, КАДАСТРА И КАРТОГРАФИИ</div><div>Действителен: с 27.06.2023 по 19.09.2024</div></div>	инициалы, фамилия

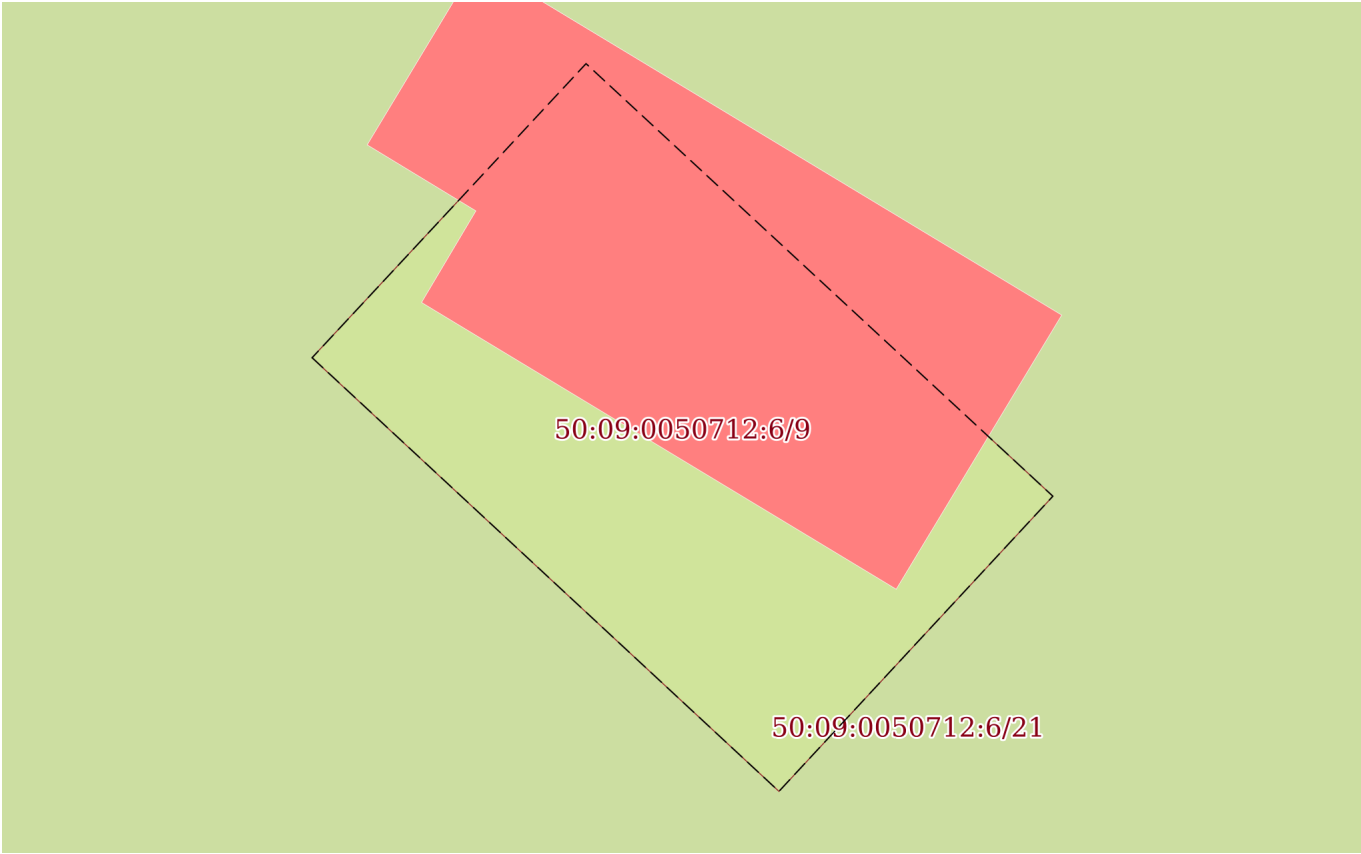
Земельный участок			
вид объекта недвижимости			
Лист № 8 раздела 4	Всего листов раздела 4: 24	Всего разделов: 8	Всего листов выписки: 69
08.08.2024г. № КУВИ-001/2024-202468781			
Кадастровый номер:		50:09:0050712:6	

План (чертеж, схема) части земельного участка		Учетный номер части: 50:09:0050712:6/8	
<div><p>50:09:0050712:6/8</p></div>			
Масштаб 1:50	Условные обозначения:		

полное наименование должности		ДОКУМЕНТ ПОДПИСАН ЭЛЕКТРОННОЙ ПОДПИСЬЮ	инициалы, фамилия
	Сертификат: 00BV056B7401CB38D2B3576ACDC8425108		
	Владелец: ФЕДЕРАЛЬНАЯ СЛУЖБА ГОСУДАРСТВЕННОЙ РЕГИСТРАЦИИ, КАДАСТРА И КАРТОГРАФИИ Действителен: с 27.06.2023 по 19.09.2024		

Земельный участок			
вид объекта недвижимости			
Лист № 9 раздела 4	Всего листов раздела 4: 24	Всего разделов: 8	Всего листов выписки: 69
08.08.2024г. № КУВИ-001/2024-202468781			
Кадастровый номер:		50:09:0050712:6	

План (чертеж, схема) части земельного участка	Учетный номер части: 50:09:0050712:6/9
-----------------------------------------------	----------------------------------------



50:09:0050712:6/9

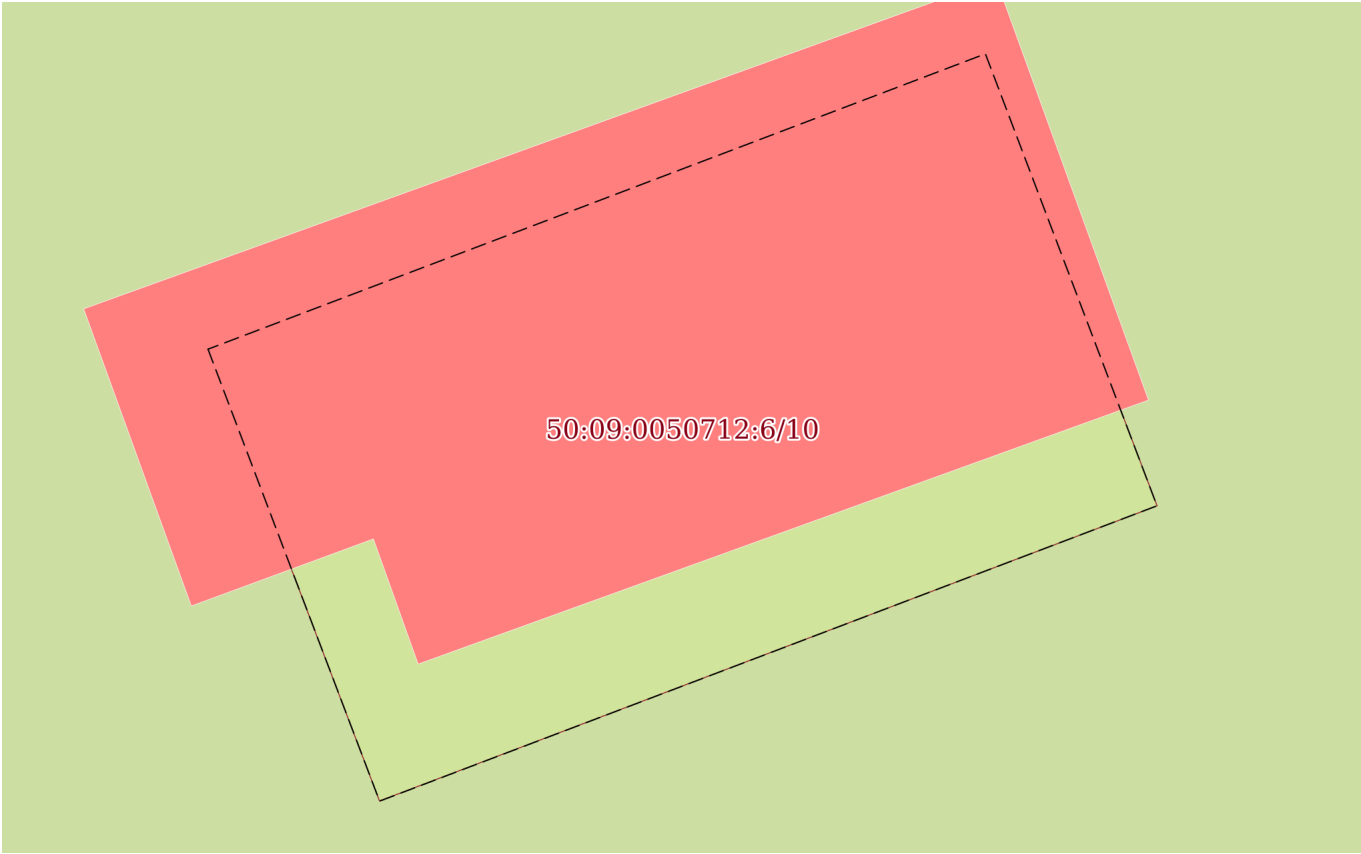
50:09:0050712:6/21

Масштаб 1:70	Условные обозначения:		
--------------	-----------------------	--	--

полное наименование должности		ДОКУМЕНТ ПОДПИСАН ЭЛЕКТРОННОЙ ПОДПИСЬЮ	инициалы, фамилия
	Сертификат: 00BV056B7401CB38D2B3576ACDC8425108		
	Владелец: ФЕДЕРАЛЬНАЯ СЛУЖБА ГОСУДАРСТВЕННОЙ РЕГИСТРАЦИИ, КАДАСТРА И КАРТОГРАФИИ Действителен: с 27.06.2023 по 19.09.2024		

Земельный участок			
вид объекта недвижимости			
Лист № 10 раздела 4	Всего листов раздела 4: 24	Всего разделов: 8	Всего листов выписки: 69
08.08.2024г. № КУВИ-001/2024-202468781			
Кадастровый номер:		50:09:0050712:6	

План (чертеж, схема) части земельного участка	Учетный номер части: 50:09:0050712:6/10
-----------------------------------------------	-----------------------------------------



50:09:0050712:6/10

Масштаб 1:50	Условные обозначения:		
--------------	-----------------------	--	--

полное наименование должности	<div><p>ДОКУМЕНТ ПОДПИСАН ЭЛЕКТРОННОЙ ПОДПИСЬЮ</p><p>Сертификат: 00BV056B7401CB38D2B3576ACDC8425108</p><p>Владелец: ФЕДЕРАЛЬНАЯ СЛУЖБА ГОСУДАРСТВЕННОЙ РЕГИСТРАЦИИ, КАДАСТРА И КАРТОГРАФИИ</p><p>Действителен: с 27.06.2023 по 19.09.2024</p></div>	инициалы, фамилия

Земельный участок			
вид объекта недвижимости			
Лист № 11 раздела 4	Всего листов раздела 4: 24	Всего разделов: 8	Всего листов выписки: 69
08.08.2024г. № КУВИ-001/2024-202468781			
Кадастровый номер:		50:09:0050712:6	
План (чертеж, схема) части земельного участка		Учетный номер части: 50:09:0050712:6/11	
<div></div>			
Масштаб 1:50	Условные обозначения:		

полное наименование должности		ДОКУМЕНТ ПОДПИСАН	инициалы, фамилия
		ЭЛЕКТРОННОЙ ПОДПИСЬЮ	
	Сертификат: 00BV056B7401CB38D2B3576ACDC8425108		
	Владелец: ФЕДЕРАЛЬНАЯ СЛУЖБА ГОСУДАРСТВЕННОЙ РЕГИСТРАЦИИ, КАДАСТРА И КАРТОГРАФИИ Действителен: с 27.06.2023 по 19.09.2024		

Земельный участок			
вид объекта недвижимости			
Лист № 12 раздела 4	Всего листов раздела 4: 24	Всего разделов: 8	Всего листов выписки: 69
08.08.2024г. № КУВИ-001/2024-202468781			
Кадастровый номер:		50:09:0050712:6	
План (чертеж, схема) части земельного участка		Учетный номер части: 50:09:0050712:6/12	
<div></div>			
Масштаб 1:70	Условные обозначения:		

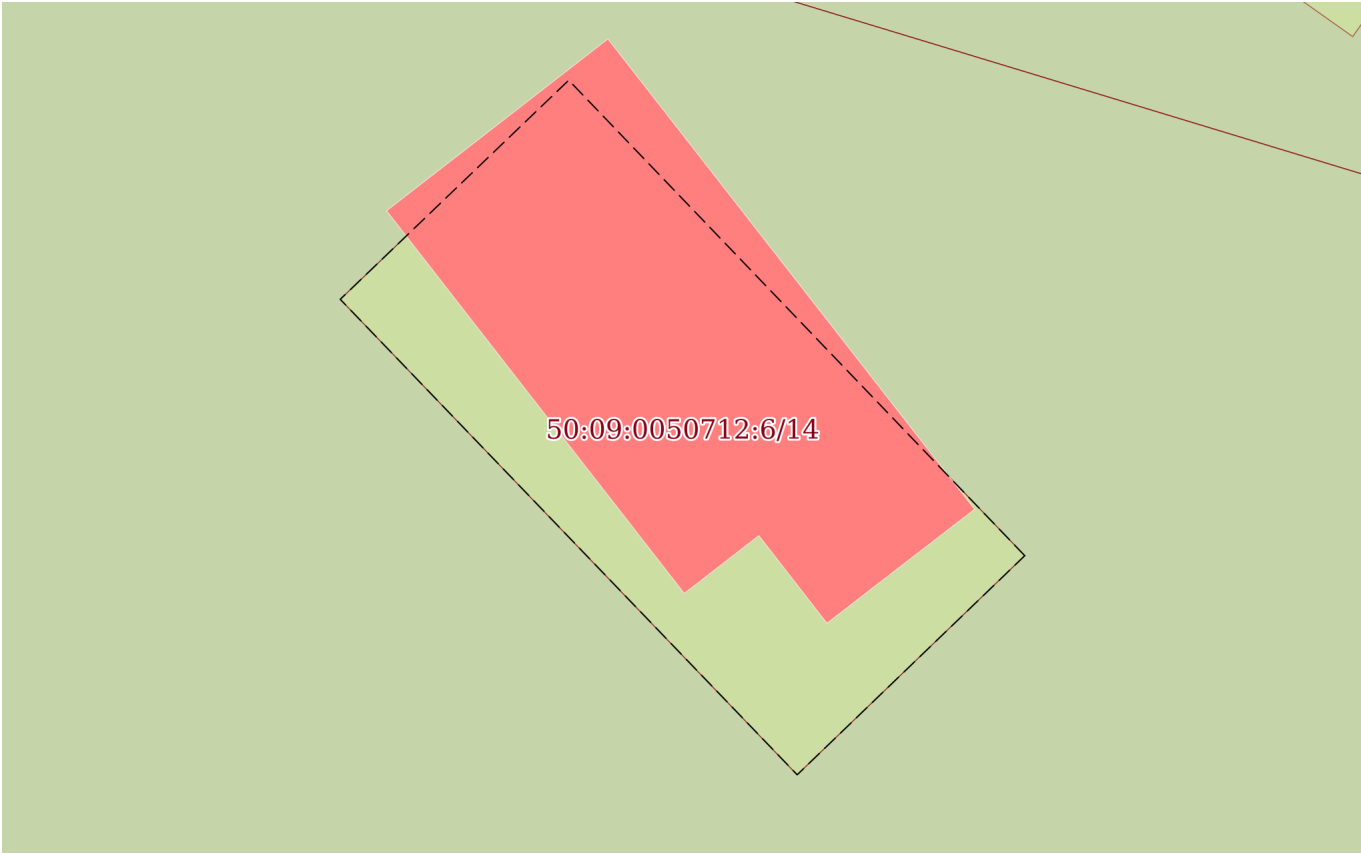
полное наименование должности		ДОКУМЕНТ ПОДПИСАН	инициалы, фамилия
		ЭЛЕКТРОННОЙ ПОДПИСЬЮ	
	Сертификат: 00BV056B7401CB38D2B3576ACDC8425108		
	Владелец: ФЕДЕРАЛЬНАЯ СЛУЖБА ГОСУДАРСТВЕННОЙ РЕГИСТРАЦИИ, КАДАСТРА И КАРТОГРАФИИ Действителен: с 27.06.2023 по 19.09.2024		

Земельный участок			
вид объекта недвижимости			
Лист № 13 раздела 4	Всего листов раздела 4: 24	Всего разделов: 8	Всего листов выписки: 69
08.08.2024г. № КУВИ-001/2024-202468781			
Кадастровый номер:		50:09:0050712:6	
План (чертеж, схема) части земельного участка		Учетный номер части: 50:09:0050712:6/13	
<div></div>			
Масштаб 1:60	Условные обозначения:		

полное наименование должности		ДОКУМЕНТ ПОДПИСАН	инициалы, фамилия
		ЭЛЕКТРОННОЙ ПОДПИСЬЮ	
	Сертификат: 00BV056B7401CB38D2B3576ACDC8425108		
	Владелец: ФЕДЕРАЛЬНАЯ СЛУЖБА ГОСУДАРСТВЕННОЙ РЕГИСТРАЦИИ, КАДАСТРА И КАРТОГРАФИИ Действителен: с 27.06.2023 по 19.09.2024		

Земельный участок			
вид объекта недвижимости			
Лист № 14 раздела 4	Всего листов раздела 4: 24	Всего разделов: 8	Всего листов выписки: 69
08.08.2024г. № КУВИ-001/2024-202468781			
Кадастровый номер:		50:09:0050712:6	

План (чертеж, схема) части земельного участка	Учетный номер части: 50:09:0050712:6/14
-----------------------------------------------	-----------------------------------------



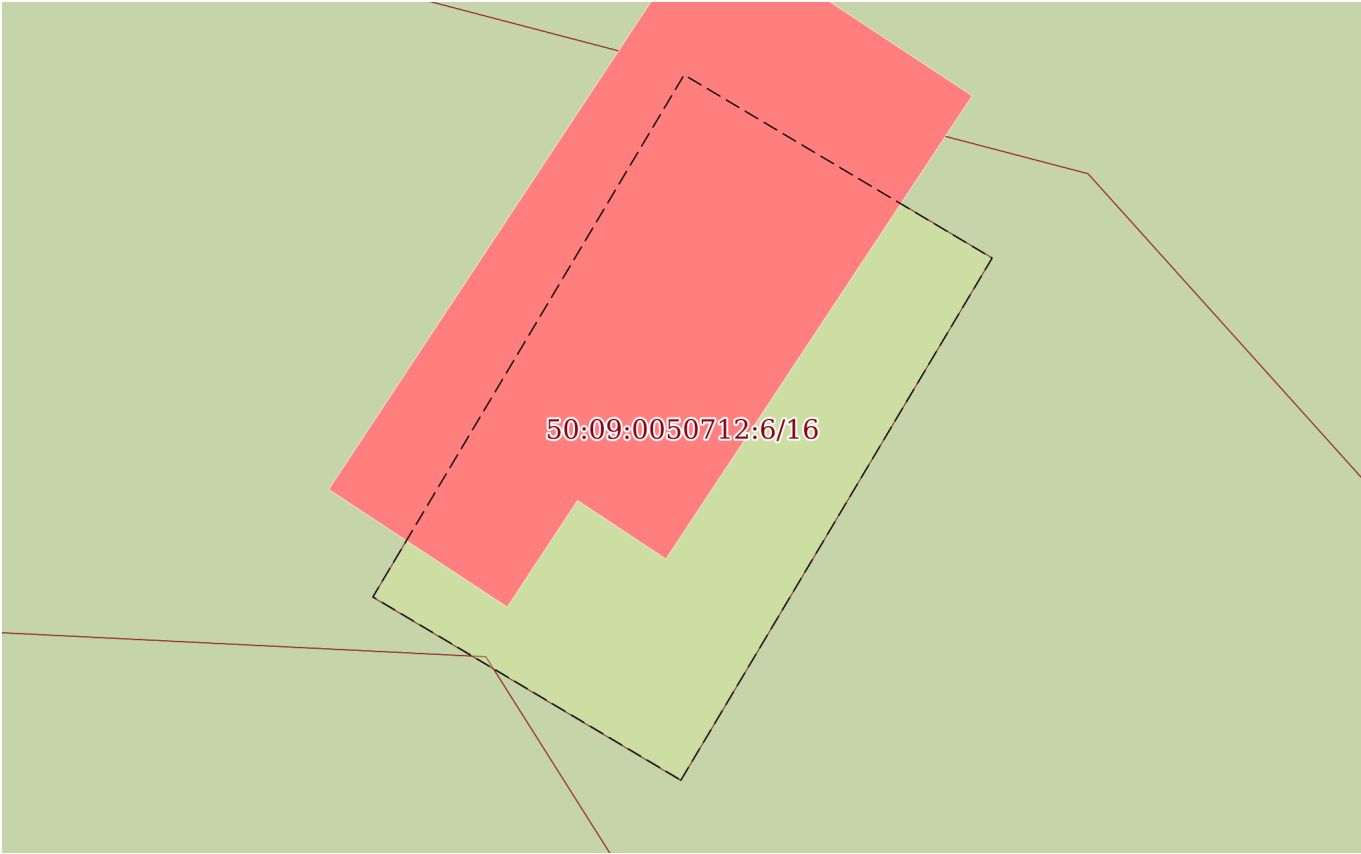
Масштаб 1:80	Условные обозначения:		
--------------	-----------------------	--	--

полное наименование должности	<div><p>ДОКУМЕНТ ПОДПИСАН ЭЛЕКТРОННОЙ ПОДПИСЬЮ</p><p>Сертификат: 00BV056B7401CB38D2B3576ACDC8425108</p><p>Владелец: ФЕДЕРАЛЬНАЯ СЛУЖБА ГОСУДАРСТВЕННОЙ РЕГИСТРАЦИИ, КАДАСТРА И КАРТОГРАФИИ</p><p>Действителен: с 27.06.2023 по 19.09.2024</p></div>	инициалы, фамилия

Земельный участок			
вид объекта недвижимости			
Лист № 15 раздела 4	Всего листов раздела 4: 24	Всего разделов: 8	Всего листов выписки: 69
08.08.2024г. № КУВИ-001/2024-202468781			
Кадастровый номер:		50:09:0050712:6	
План (чертеж, схема) части земельного участка		Учетный номер части: 50:09:0050712:6/15	
<div></div>			
Масштаб 1:80	Условные обозначения:		

полное наименование должности		ДОКУМЕНТ ПОДПИСАН	инициалы, фамилия
		ЭЛЕКТРОННОЙ ПОДПИСЬЮ	
	Сертификат: 00BV056B7401CB38D2B3576ACDC8425108		
	Владелец: ФЕДЕРАЛЬНАЯ СЛУЖБА ГОСУДАРСТВЕННОЙ РЕГИСТРАЦИИ, КАДАСТРА И КАРТОГРАФИИ Действителен: с 27.06.2023 по 19.09.2024		

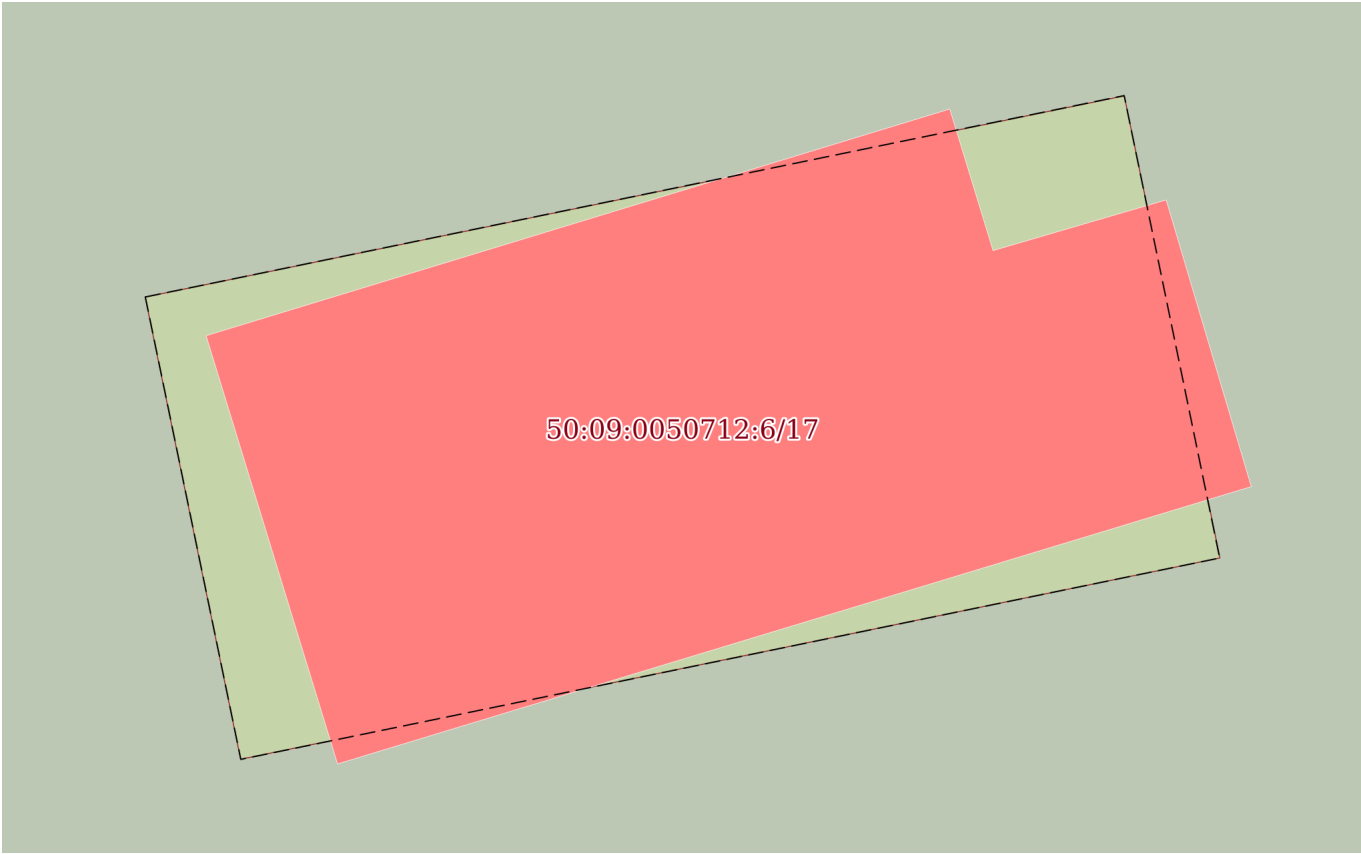
Земельный участок			
вид объекта недвижимости			
Лист № 16 раздела 4	Всего листов раздела 4: 24	Всего разделов: 8	Всего листов выписки: 69
08.08.2024г. № КУВИ-001/2024-202468781			
Кадастровый номер:		50:09:0050712:6	

План (чертеж, схема) части земельного участка	Учетный номер части: 50:09:0050712:6/16
	
Масштаб 1:70	Условные обозначения:

полное наименование должности		ДОКУМЕНТ ПОДПИСАН ЭЛЕКТРОННОЙ ПОДПИСЬЮ	инициалы, фамилия
	Сертификат: 00BV056B7401CB38D2B3576ACDC8425108		
	Владелец: ФЕДЕРАЛЬНАЯ СЛУЖБА ГОСУДАРСТВЕННОЙ РЕГИСТРАЦИИ, КАДАСТРА И КАРТОГРАФИИ Действителен: с 27.06.2023 по 19.09.2024		

Земельный участок			
вид объекта недвижимости			
Лист № 17 раздела 4	Всего листов раздела 4: 24	Всего разделов: 8	Всего листов выписки: 69
08.08.2024г. № КУВИ-001/2024-202468781			
Кадастровый номер:		50:09:0050712:6	

План (чертеж, схема) части земельного участка	Учетный номер части: 50:09:0050712:6/17
-----------------------------------------------	-----------------------------------------



Масштаб 1:50	Условные обозначения:		
--------------	-----------------------	--	--

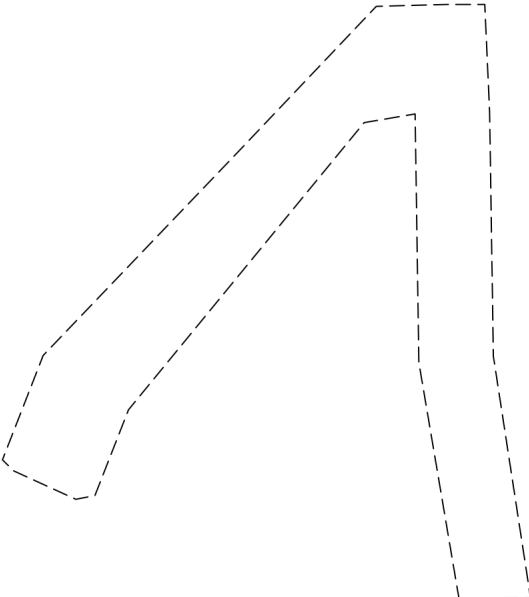
полное наименование должности	<div><p>ДОКУМЕНТ ПОДПИСАН ЭЛЕКТРОННОЙ ПОДПИСЬЮ</p><p>Сертификат: 00BV056B7401CB38D2B3576ACDC8425108</p><p>Владелец: ФЕДЕРАЛЬНАЯ СЛУЖБА ГОСУДАРСТВЕННОЙ РЕГИСТРАЦИИ, КАДАСТРА И КАРТОГРАФИИ</p><p>Действителен: с 27.06.2023 по 19.09.2024</p></div>	инициалы, фамилия

Земельный участок			
вид объекта недвижимости			
Лист № 18 раздела 4	Всего листов раздела 4: 24	Всего разделов: 8	Всего листов выписки: 69
08.08.2024г. № КУВИ-001/2024-202468781			
Кадастровый номер:		50:09:0050712:6	
План (чертеж, схема) части земельного участка		Учетный номер части: 50:09:0050712:6/18	
<div></div>			
Масштаб 1:80	Условные обозначения:		

полное наименование должности		ДОКУМЕНТ ПОДПИСАН	инициалы, фамилия
		ЭЛЕКТРОННОЙ ПОДПИСЬЮ	
	Сертификат: 00BV056B7401CB38D2B3576ACDC8425108		
	Владелец: ФЕДЕРАЛЬНАЯ СЛУЖБА ГОСУДАРСТВЕННОЙ РЕГИСТРАЦИИ, КАДАСТРА И КАРТОГРАФИИ Действителен: с 27.06.2023 по 19.09.2024		

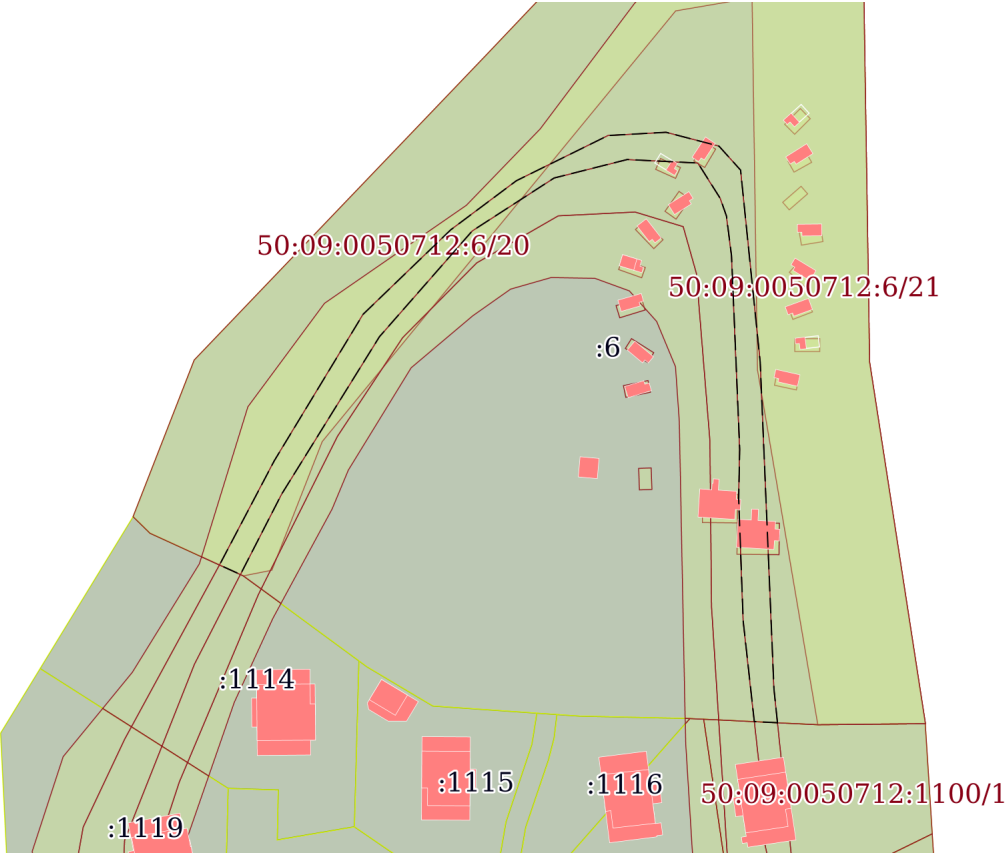
Земельный участок			
вид объекта недвижимости			
Лист № 19 раздела 4	Всего листов раздела 4: 24	Всего разделов: 8	Всего листов выписки: 69
08.08.2024г. № КУВИ-001/2024-202468781			
Кадастровый номер:		50:09:0050712:6	
План (чертеж, схема) части земельного участка		Учетный номер части: 50:09:0050712:6/19	
<div></div>			
Масштаб 1:60	Условные обозначения:		

полное наименование должности		ДОКУМЕНТ ПОДПИСАН	инициалы, фамилия
		ЭЛЕКТРОННОЙ ПОДПИСЬЮ	
	Сертификат: 00BV056B7401CB38D2B3576ACDC8425108		
	Владелец: ФЕДЕРАЛЬНАЯ СЛУЖБА ГОСУДАРСТВЕННОЙ РЕГИСТРАЦИИ, КАДАСТРА И КАРТОГРАФИИ Действителен: с 27.06.2023 по 19.09.2024		

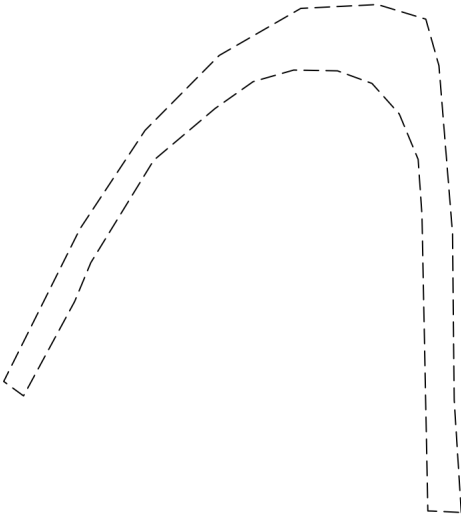
Земельный участок			
вид объекта недвижимости			
Лист № 20 раздела 4	Всего листов раздела 4: 24	Всего разделов: 8	Всего листов выписки: 69
08.08.2024г. № КУВИ-001/2024-202468781			
Кадастровый номер:		50:09:0050712:6	
План (чертеж, схема) части земельного участка		Учетный номер части: 50:09:0050712:6/20	
<div></div>			
Масштаб 1:3000	Условные обозначения:		

полное наименование должности		ДОКУМЕНТ ПОДПИСАН	инициалы, фамилия
		ЭЛЕКТРОННОЙ ПОДПИСЬЮ	
	Сертификат: 00BV056B7401CB38D2B3576ACDC8425108		
	Владелец: ФЕДЕРАЛЬНАЯ СЛУЖБА ГОСУДАРСТВЕННОЙ РЕГИСТРАЦИИ, КАДАСТРА И КАРТОГРАФИИ Действителен: с 27.06.2023 по 19.09.2024		

Земельный участок			
вид объекта недвижимости			
Лист № 22 раздела 4	Всего листов раздела 4: 24	Всего разделов: 8	Всего листов выписки: 69
08.08.2024г. № КУВИ-001/2024-202468781			
Кадастровый номер:		50:09:0050712:6	

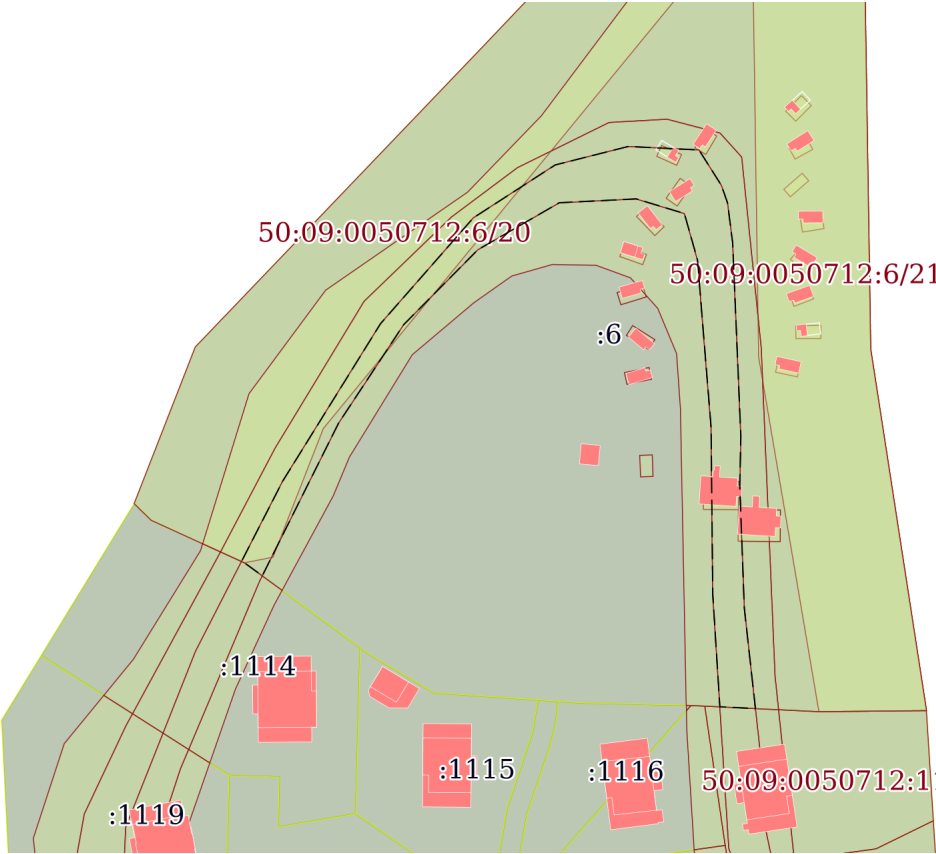
План (чертеж, схема) части земельного участка	Учетный номер части: 50:09:0050712:6/22
	
Масштаб 1:2000	Условные обозначения:

полное наименование должности		инициалы, фамилия
	ДОКУМЕНТ ПОДПИСАН ЭЛЕКТРОННОЙ ПОДПИСЬЮ	
	Сертификат: 00BV056B7401CB38D2B3576ACDC8425108 Владелец: ФЕДЕРАЛЬНАЯ СЛУЖБА ГОСУДАРСТВЕННОЙ РЕГИСТРАЦИИ, КАДАСТРА И КАРТОГРАФИИ Действителен: с 27.06.2023 по 19.09.2024	

Земельный участок			
вид объекта недвижимости			
Лист № 23 раздела 4	Всего листов раздела 4: 24	Всего разделов: 8	Всего листов выписки: 69
08.08.2024г. № КУВИ-001/2024-202468781			
Кадастровый номер:		50:09:0050712:6	
План (чертеж, схема) части земельного участка		Учетный номер части: 50:09:0050712:6/23	
<div></div>			
Масштаб 1:2000	Условные обозначения:		

полное наименование должности		ДОКУМЕНТ ПОДПИСАН	инициалы, фамилия
		ЭЛЕКТРОННОЙ ПОДПИСЬЮ	
	Сертификат: 00BV056B7401CB38D2B3576ACDC8425108		
	Владелец: ФЕДЕРАЛЬНАЯ СЛУЖБА ГОСУДАРСТВЕННОЙ РЕГИСТРАЦИИ, КАДАСТРА И КАРТОГРАФИИ Действителен: с 27.06.2023 по 19.09.2024		

Земельный участок			
вид объекта недвижимости			
Лист № 24 раздела 4	Всего листов раздела 4: 24	Всего разделов: 8	Всего листов выписки: 69
08.08.2024г. № КУВИ-001/2024-202468781			
Кадастровый номер:		50:09:0050712:6	

План (чертеж, схема) части земельного участка	Учетный номер части: 50:09:0050712:6/24
	
Масштаб 1:2000	Условные обозначения:

полное наименование должности	<div><div>ДОКУМЕНТ ПОДПИСАН ЭЛЕКТРОННОЙ ПОДПИСЬЮ</div><div>Сертификат: 00BV056B7401CB38D2B3576ACDC8425108</div><div>Владелец: ФЕДЕРАЛЬНАЯ СЛУЖБА ГОСУДАРСТВЕННОЙ РЕГИСТРАЦИИ, КАДАСТРА И КАРТОГРАФИИ</div><div>Действителен: с 27.06.2023 по 19.09.2024</div></div>	инициалы, фамилия

Выписка из Единого государственного реестра недвижимости об объекте недвижимости
Сведения о частях земельного участка

Земельный участок				
вид объекта недвижимости				
Лист № 1 раздела 4.1		Всего листов раздела 4.1: 6	Всего разделов: 8	Всего листов выписки: 69
08.08.2024г. № КУВИ-001/2024-202468781				
Кадастровый номер:		50:09:0050712:6		
Учетный номер части	Площадь, м2	Содержание ограничения в использовании или ограничения права на объект недвижимости или обременения объекта недвижимости		
1	2	3		
50:09:0050712:6/1	95	вид ограничения (обременения): прочие ограничения прав и обременения объекта недвижимости; Срок действия: не установлен; реквизиты документа-основания: свидетельство о государственной регистрации права от 10.01.2007 № 1334104 выдан: Московская областная регистрационная палата; Содержание ограничения (обременения): Дом деревянный,назначение: нежилое, 1-этажный, общая площадь 73,40 кв.м., инв. № 46:252:001:000000270:6001		
50:09:0050712:6/2	17	вид ограничения (обременения): прочие ограничения прав и обременения объекта недвижимости; Срок действия: не установлен; реквизиты документа-основания: свидетельство о государственной регистрации права от 10.01.2007 № 1334103 выдан: Московская областная регистрационная палата; Содержание ограничения (обременения): Щитовой домик, назначение: нежилое, 1-этажный, общая площадь 22,80 кв.м., инв. № 46:252:001:000000270:6002		
50:09:0050712:6/3	23	вид ограничения (обременения): прочие ограничения прав и обременения объекта недвижимости; Срок действия: не установлен; реквизиты документа-основания: свидетельство о государственной регистрации права от 10.01.2007 № 1334102 выдан: Московская областная регистрационная палата; Содержание ограничения (обременения): Щитовой домик, назначение: нежилое, 1-этажный, общая площадь 22,80 кв.м., инв. № 46:252:001:000000270:6003		
50:09:0050712:6/4	19	вид ограничения (обременения): прочие ограничения прав и обременения объекта недвижимости; Срок действия: не установлен; реквизиты документа-основания: свидетельство о государственной регистрации права от 10.01.2007 № 1334101 выдан: Московская областная регистрационная палата; Содержание ограничения (обременения): Щитовой домик, назначение: нежилое, 1-этажный, общая площадь 22,80 кв.м., инв. № 46:252:001:000000270:6004		
50:09:0050712:6/5	18	вид ограничения (обременения): прочие ограничения прав и обременения объекта недвижимости; Срок действия: не установлен; реквизиты документа-основания: свидетельство о государственной регистрации права от 10.01.2007 № 1334100 выдан: Московская областная регистрационная палата; Содержание ограничения (обременения): Щитовой домик, назначение: нежилое, 1-этажный, общая площадь 22,80 кв.м., инв. № 46:252:001:000000270:6005		
50:09:0050712:6/6	22	вид ограничения (обременения): прочие ограничения прав и обременения объекта недвижимости; Срок действия: не установлен; реквизиты документа-основания: свидетельство о государственной регистрации права от 10.01.2007 № 1334099 выдан: Московская областная регистрационная палата; Содержание ограничения (обременения): Щитовой домик, назначение: нежилое, 1-этажный, общая площадь 22,80 кв.м., инв. № 46:252:001:000000270:6006		



ДОКУМЕНТ ПОДПИСАН
ЭЛЕКТРОННОЙ ПОДПИСЬЮ

Сертификат: 00BV056B7401CB38D2B3576ACDC8425108
Владелец: ФЕДЕРАЛЬНАЯ СЛУЖБА ГОСУДАРСТВЕННОЙ
РЕГИСТРАЦИИ, КАДАСТРА И КАРТОГРАФИИ
Действителен: с 27.06.2023 по 19.09.2024

полное наименование должности

инициалы, фамилия

Земельный участок			
вид объекта недвижимости			
Лист № 2 раздела 4.1	Всего листов раздела 4.1: 6	Всего разделов: 8	Всего листов выписки: 69
08.08.2024г. № КУВИ-001/2024-202468781			
Кадастровый номер:		50:09:0050712:6	
50:09:0050712:6/7	18	вид ограничения (обременения): прочие ограничения прав и обременения объекта недвижимости; Срок действия: не установлен; реквизиты документа-основания: свидетельство о государственной регистрации права от 10.01.2007 № 1334098 выдан: Московская областная регистрационная палата; Содержание ограничения (обременения): Щитовой домик, назначение: нежилое, 1-этажный, общая площадь 13,40 кв.м., инв. № 46:252:001:000000270:6007	
50:09:0050712:6/8	22	вид ограничения (обременения): прочие ограничения прав и обременения объекта недвижимости; Срок действия: не установлен; реквизиты документа-основания: свидетельство о государственной регистрации права от 10.01.2007 № 1334097 выдан: Московская областная регистрационная палата; Содержание ограничения (обременения): Щитовой домик, назначение: нежилое, 1-этажный, общая площадь 13,40 кв.м., инв. № 46:252:001:000000270:6008	
50:09:0050712:6/9	23	вид ограничения (обременения): прочие ограничения прав и обременения объекта недвижимости; Срок действия: не установлен; реквизиты документа-основания: свидетельство о государственной регистрации права от 10.01.2007 № 1334096 выдан: Московская областная регистрационная палата; Содержание ограничения (обременения): Щитовой домик, назначение: нежилое, 1-этажный, общая площадь 13,40 кв.м., инв. № 46:252:001:000000270:6009	
50:09:0050712:6/10	18	вид ограничения (обременения): прочие ограничения прав и обременения объекта недвижимости; Срок действия: не установлен; реквизиты документа-основания: свидетельство о государственной регистрации права от 11.01.2007 № 1334095 выдан: Московская областная регистрационная палата; Содержание ограничения (обременения): Щитовой домик, назначение: нежилое, общая площадь 13,40 кв.м., инв. № 46:252:001:000000270:6010	
50:09:0050712:6/11	21	вид ограничения (обременения): прочие ограничения прав и обременения объекта недвижимости; Срок действия: не установлен; реквизиты документа-основания: свидетельство о государственной регистрации права от 11.01.2007 № 1334094 выдан: Московская областная регистрационная палата; Содержание ограничения (обременения): Щитовой домик, назначение: нежилое, общая площадь 13,40 кв.м., инв. № 46:252:001:000000270:6011	
50:09:0050712:6/12	21	вид ограничения (обременения): прочие ограничения прав и обременения объекта недвижимости; Срок действия: не установлен; реквизиты документа-основания: свидетельство о государственной регистрации права от 11.01.2007 № 1334093 выдан: Московская областная регистрационная палата; Содержание ограничения (обременения): Щитовой домик, назначение: нежилое, общая площадь 13,40 кв.м., инв. № 46:252:001:000000270:6012	
50:09:0050712:6/13	24	вид ограничения (обременения): прочие ограничения прав и обременения объекта недвижимости; Срок действия: не установлен; реквизиты документа-основания: свидетельство о государственной регистрации права от 11.01.2007 № 1334092 выдан: Московская областная регистрационная палата; Содержание ограничения (обременения): Щитовой домик, назначение: нежилое, общая площадь 13,40 кв.м., инв. № 46:252:001:000000270:6013	
50:09:0050712:6/14	24	вид ограничения (обременения): прочие ограничения прав и обременения объекта недвижимости; Срок действия: не установлен; реквизиты документа-основания: свидетельство о государственной регистрации права от 11.01.2007 № 1334091	



ДОКУМЕНТ ПОДПИСАН
ЭЛЕКТРОННОЙ ПОДПИСЬЮ

Сертификат: 00B056B7401CB38D2B3576ACDC8425108

Владелец: ФЕДЕРАЛЬНАЯ СЛУЖБА ГОСУДАРСТВЕННОЙ
РЕГИСТРАЦИИ, КАДАСТРА И КАРТОГРАФИИ
Действителен: с 27.06.2023 по 19.09.2024

полное наименование должности

инициалы, фамилия

Земельный участок			
вид объекта недвижимости			
Лист № 3 раздела 4.1	Всего листов раздела 4.1: 6	Всего разделов: 8	Всего листов выписки: 69
08.08.2024г. № КУВИ-001/2024-202468781			
Кадастровый номер:		50:09:0050712:6	
		выдан: Московская областная регистрационная палата; Содержание ограничения (обременения): Щитовой домик, назначение: нежилое, общая площадь 13,40 кв.м., инв. № 46:252:001:000000270:6014	
50:09:0050712:6/15	23	вид ограничения (обременения): прочие ограничения прав и обременения объекта недвижимости; Срок действия: не установлен; реквизиты документа-основания: свидетельство о государственной регистрации права от 11.01.2007 № 1334090 выдан: Московская областная регистрационная палата; Содержание ограничения (обременения): Щитовой домик, назначение: нежилое, общая площадь 13,40 кв.м., инв. № 46:252:001:000000270:6015	
50:09:0050712:6/16	19	вид ограничения (обременения): прочие ограничения прав и обременения объекта недвижимости; Срок действия: не установлен; реквизиты документа-основания: свидетельство о государственной регистрации права от 11.01.2007 № 1334089 выдан: Московская областная регистрационная палата; Содержание ограничения (обременения): Щитовой домик, назначение: нежилое, общая площадь 13,40 кв.м., инв. № 46:252:001:000000270:6016	
50:09:0050712:6/17	21	вид ограничения (обременения): прочие ограничения прав и обременения объекта недвижимости; Срок действия: не установлен; реквизиты документа-основания: свидетельство о государственной регистрации права от 11.01.2007 № 1334088 выдан: Московская областная регистрационная палата; Содержание ограничения (обременения): Щитовой домик, назначение: нежилое, общая площадь 13,40 кв.м., инв. № 46:252:001:000000270:6017	
50:09:0050712:6/18	71	вид ограничения (обременения): прочие ограничения прав и обременения объекта недвижимости; Срок действия: не установлен; реквизиты документа-основания: свидетельство о государственной регистрации права от 11.01.2007 № 1334087 выдан: Московская областная регистрационная палата; Содержание ограничения (обременения): Дом деревянный, назначение: нежилое, общая площадь 65,70 кв.м., инв. № 46:252:001:000000270:6018	
50:09:0050712:6/19	19	вид ограничения (обременения): прочие ограничения прав и обременения объекта недвижимости; Срок действия: не установлен; реквизиты документа-основания: свидетельство о государственной регистрации права от 13.09.2007 № 637212 выдан: Московская областная регистрационная палата; Содержание ограничения (обременения): Подсобное помещение деревянное, назначение: нежилое, 1-этажный, общая площадь 26,50 кв.м., инв. № 46:252:002:000021590, лит. А	
50:09:0050712:6/20	15429	вид ограничения (обременения): прочие ограничения прав и обременения объекта недвижимости; Срок действия: не установлен; реквизиты документа-основания: свидетельство о государственной регистрации права от 13.09.2007 № 637212 выдан: Московская областная регистрационная палата; Содержание ограничения (обременения): Водоохранная зона Истринского водохранилища	
50:09:0050712:6/21	10301	вид ограничения (обременения): ограничения прав на земельный участок, предусмотренные статьей 56 Земельного кодекса Российской Федерации; Срок действия: не установлен; реквизиты документа-основания: приказ "Об утверждении границ зон затопления, подтопления в отношении территорий г.о. Солнечногорск Московской области, прилегающих к Истринскому водохранилищу, затапливаемых при уровнях воды, соответствующих форсированному подпорному уровню воды водохранилища" от	



ДОКУМЕНТ ПОДПИСАН
ЭЛЕКТРОННОЙ ПОДПИСЬЮ

Сертификат: 00BV056B7401CB38D2B3576ACDC8425108

Владелец: ФЕДЕРАЛЬНАЯ СЛУЖБА ГОСУДАРСТВЕННОЙ
РЕГИСТРАЦИИ, КАДАСТРА И КАРТОГРАФИИ
Действителен: с 27.06.2023 по 19.09.2024

полное наименование должности

инициалы, фамилия

Земельный участок			
вид объекта недвижимости			
Лист № 4 раздела 4.1	Всего листов раздела 4.1: 6	Всего разделов: 8	Всего листов выписки: 69
08.08.2024г. № КУВИ-001/2024-202468781			
Кадастровый номер:		50:09:0050712:6	
		16.10.2023 № 142 выдан: Федеральное агентство водных ресурсов Московско-Окское бассейновое водное управление (Московско-Окское БВУ); Содержание ограничения (обременения): В соответствии со ст.67.1 Водного кодекса Российской Федерации от 03.06.2006 № 74-ФЗ в границах зон затопления, подтопления, в соответствии с законодательством Российской Федерации о градостроительной деятельности отнесенных к зонам с особыми условиями использования территорий, запрещаются: 1) размещение новых населенных пунктов и строительство объектов капитального строительства без обеспечения инженерной защиты таких населенных пунктов и объектов от затопления, подтопления; 2) использование сточных вод в целях регулирования плодородия почв; 3) размещение кладбищ, скотомогильников, объектов размещения отходов производства и потребления, химических, взрывчатых, токсичных, отравляющих и ядовитых веществ, пунктов хранения и захоронения радиоактивных отходов; 4) осуществление авиационных мер по борьбе с вредными организмами. Зона устанавливается бессрочно.; Реестровый номер границы: 50:09-6.882; Вид объекта реестра границ: Зона с особыми условиями использования территории; Вид зоны по документу: Зона затопления в отношении территорий г.о. Солнечногорск Московской области, прилегающих к Истринскому вдхр., затопляемых при уровнях воды, соответствующих форсированному подпорному уровню воды водохранилища; Тип зоны: Зоны с особыми условиями использования территории	
50:09:0050712:6/22	2099	вид ограничения (обременения): ограничения прав на земельный участок, предусмотренные статьей 56 Земельного кодекса Российской Федерации; Срок действия: не установлен; реквизиты документа-основания: приказ "Об утверждении границ зон затопления, подтопления в отношении территорий г.о. Солнечногорск Московской области, прилегающих к Истринскому водохранилищу, затопляемых при уровнях воды, соответствующих форсированному подпорному уровню воды водохранилища" от 16.10.2023 № 142 выдан: Федеральное агентство водных ресурсов Московско-Окское бассейновое водное управление (Московско-Окское БВУ); Содержание ограничения (обременения): В соответствии со ст.67.1 Водного кодекса Российской Федерации от 03.06.2006 № 74-ФЗ в границах зон затопления, подтопления, в соответствии с законодательством Российской Федерации о градостроительной деятельности отнесенных к зонам с особыми условиями использования территорий, запрещаются: 1) размещение новых населенных пунктов и строительство объектов капитального строительства без обеспечения инженерной защиты таких населенных пунктов и объектов от затопления, подтопления; 2) использование сточных вод в целях регулирования плодородия почв; 3) размещение кладбищ, скотомогильников, объектов размещения отходов производства и потребления, химических, взрывчатых, токсичных, отравляющих и ядовитых веществ, пунктов хранения и захоронения радиоактивных отходов; 4) осуществление авиационных мер по борьбе с вредными организмами. Зона устанавливается бессрочно.; Реестровый номер границы: 50:09-6.881; Вид объекта реестра границ: Зона с особыми условиями использования территории; Вид зоны по документу: Зона сильного подтопления в отношении территорий г.о. Солнечногорск Московской области, прилегающих к зоне затопления Истринского вдхр. при глубине залегания грунтовых вод менее 0.3 м; Тип зоны: Зоны с особыми условиями использования территории	



ДОКУМЕНТ ПОДПИСАН
ЭЛЕКТРОННОЙ ПОДПИСЬЮ

Сертификат: 00BV056B7401CB38D2B3576ACDC8425108

Владелец: ФЕДЕРАЛЬНАЯ СЛУЖБА ГОСУДАРСТВЕННОЙ
РЕГИСТРАЦИИ, КАДАСТРА И КАРТОГРАФИИ
Действителен: с 27.06.2023 по 19.09.2024

полное наименование должности

инициалы, фамилия

Земельный участок			
вид объекта недвижимости			
Лист № 5 раздела 4.1	Всего листов раздела 4.1: 6	Всего разделов: 8	Всего листов выписки: 69
08.08.2024г. № КУВИ-001/2024-202468781			
Кадастровый номер:		50:09:0050712:6	
50:09:0050712:6/23	2691	<p>вид ограничения (обременения): ограничения прав на земельный участок, предусмотренные статьей 56 Земельного кодекса Российской Федерации; Срок действия: не установлен; реквизиты документа-основания: приказ "Об утверждении границ зон затопления, подтопления в отношении территорий г.о. Солнечногорск Московской области, прилегающих к Истринскому водохранилищу, затапливаемых при уровнях воды, соответствующих форсированному подпорному уровню воды водохранилища" от 16.10.2023 № 142 выдан: Федеральное агентство водных ресурсов Московско-Окское бассейновое водное управление (Московско-Окское БВУ); Содержание ограничения (обременения): В соответствии со ст.67.1 Водного кодекса Российской Федерации от 03.06.2006 № 74-ФЗ в границах зон затопления, подтопления, в соответствии с законодательством Российской Федерации о градостроительной деятельности отнесенных к зонам с особыми условиями использования территорий, запрещаются: 1) размещение новых населенных пунктов и строительство объектов капитального строительства без обеспечения инженерной защиты таких населенных пунктов и объектов от затопления, подтопления; 2) использование сточных вод в целях регулирования плодородия почв; 3) размещение кладбищ, скотомогильников, объектов размещения отходов производства и потребления, химических, взрывчатых, токсичных, отравляющих и ядовитых веществ, пунктов хранения и захоронения радиоактивных отходов; 4) осуществление авиационных мер по борьбе с вредными организмами. Зона устанавливается бессрочно.; Реестровый номер границы: 50:09-6.883; Вид объекта реестра границ: Зона с особыми условиями использования территории; Вид зоны по документу: Зона слабого подтопления в отношении территорий г.о. Солнечногорск Московской области, прилегающих к зоне затопления Истринского вдхр. при глубине залегания грунтовых вод от 2 до 3 м; Тип зоны: Зоны с особыми условиями использования территории</p>	
50:09:0050712:6/24	2595	<p>вид ограничения (обременения): ограничения прав на земельный участок, предусмотренные статьей 56 Земельного кодекса Российской Федерации; Срок действия: не установлен; реквизиты документа-основания: приказ "Об утверждении границ зон затопления, подтопления в отношении территорий г.о. Солнечногорск Московской области, прилегающих к Истринскому водохранилищу, затапливаемых при уровнях воды, соответствующих форсированному подпорному уровню воды водохранилища" от 16.10.2023 № 142 выдан: Федеральное агентство водных ресурсов Московско-Окское бассейновое водное управление (Московско-Окское БВУ); Содержание ограничения (обременения): В соответствии со ст.67.1 Водного кодекса Российской Федерации от 03.06.2006 № 74-ФЗ в границах зон затопления, подтопления, в соответствии с законодательством Российской Федерации о градостроительной деятельности отнесенных к зонам с особыми условиями использования территорий, запрещаются: 1) размещение новых населенных пунктов и строительство объектов капитального строительства без обеспечения инженерной защиты таких населенных пунктов и объектов от затопления, подтопления; 2) использование сточных вод в целях регулирования плодородия почв; 3) размещение кладбищ, скотомогильников, объектов размещения отходов производства и потребления, химических, взрывчатых, токсичных, отравляющих и ядовитых веществ, пунктов хранения и</p>	

полное наименование должности	<div><p>ДОКУМЕНТ ПОДПИСАН ЭЛЕКТРОННОЙ ПОДПИСЬЮ</p><p>Сертификат: 00BВ056В7401СВ38D2В3576ACDC8425108</p><p>Владелец: ФЕДЕРАЛЬНАЯ СЛУЖБА ГОСУДАРСТВЕННОЙ РЕГИСТРАЦИИ, КАДАСТРА И КАРТОГРАФИИ</p><p>Действителен: с 27.06.2023 по 19.09.2024</p></div>	инициалы, фамилия

Земельный участок			
вид объекта недвижимости			
Лист № 6 раздела 4.1	Всего листов раздела 4.1: 6	Всего разделов: 8	Всего листов выписки: 69
08.08.2024г. № КУВИ-001/2024-202468781			
Кадастровый номер:		50:09:0050712:6	
		захоронения радиоактивных отходов; 4) осуществление авиационных мер по борьбе с вредными организмами. Зона устанавливается бессрочно.; Реестровый номер границы: 50:09-6.884; Вид объекта реестра границ: Зона с особыми условиями использования территории; Вид зоны по документу: Зона умеренного подтопления в отношении территорий г.о. Солнечногорск Московской области, прилегающих к зоне затопления Истринского вдхр. при глубине залегания грунтовых вод от 0,3 - 0,7 до 1,2 - 2 м от поверхности; Тип зоны: Зоны с особыми условиями использования территории	

полное наименование должности	 ДОКУМЕНТ ПОДПИСАН ЭЛЕКТРОННОЙ ПОДПИСЬЮ Сертификат: 00BV056B7401CB38D2B3576ACDC8425108 Владелец: ФЕДЕРАЛЬНАЯ СЛУЖБА ГОСУДАРСТВЕННОЙ РЕГИСТРАЦИИ, КАДАСТРА И КАРТОГРАФИИ Действителен: с 27.06.2023 по 19.09.2024	инициалы, фамилия

Выписка из Единого государственного реестра недвижимости об объекте недвижимости
Сведения о частях земельного участка

Земельный участок			
вид объекта недвижимости			
Лист № 1 раздела 4.2	Всего листов раздела 4.2: 28	Всего разделов: 8	Всего листов выписки: 69
08.08.2024г. № КУВИ-001/2024-202468781			
Кадастровый номер:		50:09:0050712:6	

Сведения о характерных точках границы части (частей) земельного участка				
Учетный номер части: 50:09:0050712:6/1				
Система координат МСК-50, зона 2				
Номер точки	Координаты, м		Описание закрепления на местности	Средняя квадратичная погрешность определения координат характерных точек границ земельного участка, м
	X	Y		
1	2	3	4	5
1	502505.1	2150394.79	-	0.1
2	502496.68	2150394.71	-	0.1
3	502496.79	2150383.46	-	0.1
4	502505.21	2150383.54	-	0.1
1	502505.1	2150394.79	-	0.1

полное наименование должности	 ДОКУМЕНТ ПОДПИСАН ЭЛЕКТРОННОЙ ПОДПИСЬЮ Сертификат: 00BV056B7401CB38D2B3576ACDC8425108 Владелец: ФЕДЕРАЛЬНАЯ СЛУЖБА ГОСУДАРСТВЕННОЙ РЕГИСТРАЦИИ, КАДАСТРА И КАРТОГРАФИИ Действителен: с 27.06.2023 по 19.09.2024	инициалы, фамилия

Земельный участок				
вид объекта недвижимости				
Лист № 2 раздела 4.2		Всего листов раздела 4.2: 28		Всего разделов: 8
Всего листов выписки: 69				
08.08.2024г. № КУВИ-001/2024-202468781				
Кадастровый номер:		50:09:0050712:6		
Сведения о характерных точках границы части (частей) земельного участка				
Учетный номер части: 50:09:0050712:6/2				
Система координат МСК-50, зона 2				
Номер точки	Координаты, м		Описание закрепления на местности	Средняя квадратичная погрешность определения координат характерных точек границ земельного участка, м
	X	Y		
1	2	3	4	5
1	502591.15	2150395.73	-	0.1
2	502595.42	2150400.63	-	0.1
3	502593.43	2150402.36	-	0.1
4	502589.16	2150397.46	-	0.1
1	502591.15	2150395.73	-	0.1

полное наименование должности	<div><div>ДОКУМЕНТ ПОДПИСАН ЭЛЕКТРОННОЙ ПОДПИСЬЮ</div><div>Сертификат: 00BV056B7401CB38D2B3576ACDC8425108</div><div>Владелец: ФЕДЕРАЛЬНАЯ СЛУЖБА ГОСУДАРСТВЕННОЙ РЕГИСТРАЦИИ, КАДАСТРА И КАРТОГРАФИИ</div><div>Действителен: с 27.06.2023 по 19.09.2024</div></div>	инициалы, фамилия

Земельный участок					
вид объекта недвижимости					
Лист № 3 раздела 4.2		Всего листов раздела 4.2: 28		Всего разделов: 8	Всего листов выписки: 69
08.08.2024г. № КУВИ-001/2024-202468781					
Кадастровый номер:			50:09:0050712:6		
Сведения о характерных точках границы части (частей) земельного участка					
Учетный номер части: 50:09:0050712:6/3					
Система координат МСК-50, зона 2					
Номер точки	Координаты, м		Описание закрепления на местности	Средняя квадратичная погрешность определения координат характерных точек границ земельного участка, м	
	X	Y			
1	2	3	4	5	
1	502551.15	2150405.63	-	0.1	
2	502554.58	2150405.63	-	0.1	
3	502554.58	2150398.96	-	0.1	
4	502551.15	2150398.96	-	0.1	
1	502551.15	2150405.63	-	0.1	



ДОКУМЕНТ ПОДПИСАН
ЭЛЕКТРОННОЙ ПОДПИСЬЮ

Сертификат: 00BV056B7401CB38D2B3576ACDC8425108
Владелец: ФЕДЕРАЛЬНАЯ СЛУЖБА ГОСУДАРСТВЕННОЙ
РЕГИСТРАЦИИ, КАДАСТРА И КАРТОГРАФИИ
Действителен: с 27.06.2023 по 19.09.2024

полное наименование должности

инициалы, фамилия

Земельный участок					
вид объекта недвижимости					
Лист № 4 раздела 4.2		Всего листов раздела 4.2: 28		Всего разделов: 8	Всего листов выписки: 69
08.08.2024г. № КУВИ-001/2024-202468781					
Кадастровый номер:			50:09:0050712:6		
Сведения о характерных точках границы части (частей) земельного участка					
Учетный номер части: 50:09:0050712:6/4					
Система координат МСК-50, зона 2					
Номер точки	Координаты, м		Описание закрепления на местности	Средняя квадратичная погрешность определения координат характерных точек границ земельного участка, м	
	X	Y			
1	2	3	4	5	
1	502575.83	2150352.71	-	0.1	
2	502573.65	2150358.85	-	0.1	
3	502570.95	2150357.89	-	0.1	
4	502573.13	2150351.75	-	0.1	
1	502575.83	2150352.71	-	0.1	



ДОКУМЕНТ ПОДПИСАН
ЭЛЕКТРОННОЙ ПОДПИСЬЮ

Сертификат: 00BV056B7401CB38D2B3576ACDC8425108
Владелец: ФЕДЕРАЛЬНАЯ СЛУЖБА ГОСУДАРСТВЕННОЙ
РЕГИСТРАЦИИ, КАДАСТРА И КАРТОГРАФИИ
Действителен: с 27.06.2023 по 19.09.2024

полное наименование должности

инициалы, фамилия

Земельный участок				
вид объекта недвижимости				
Лист № 5 раздела 4.2		Всего листов раздела 4.2: 28		Всего разделов: 8
Всего листов выписки: 69				
08.08.2024г. № КУВИ-001/2024-202468781				
Кадастровый номер:			50:09:0050712:6	
Сведения о характерных точках границы части (частей) земельного участка				
Учетный номер части: 50:09:0050712:6/5				
Система координат МСК-50, зона 2				
Номер точки	Координаты, м		Описание закрепления на местности	Средняя квадратичная погрешность определения координат характерных точек границ земельного участка, м
	X	Y		
1	2	3	4	5
1	502597.6	2150366.98	-	0.1
2	502600	2150361.67	-	0.1
3	502602.87	2150362.96	-	0.1
4	502600.47	2150368.27	-	0.1
1	502597.6	2150366.98	-	0.1

полное наименование должности	<div><div>ДОКУМЕНТ ПОДПИСАН ЭЛЕКТРОННОЙ ПОДПИСЬЮ</div><div>Сертификат: 00BV056B7401CB38D2B3576ACDC8425108</div><div>Владелец: ФЕДЕРАЛЬНАЯ СЛУЖБА ГОСУДАРСТВЕННОЙ РЕГИСТРАЦИИ, КАДАСТРА И КАРТОГРАФИИ</div><div>Действителен: с 27.06.2023 по 19.09.2024</div></div>	инициалы, фамилия

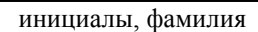
Земельный участок				
вид объекта недвижимости				
Лист № 6 раздела 4.2		Всего листов раздела 4.2: 28		Всего разделов: 8
Всего листов выписки: 69				
08.08.2024г. № КУВИ-001/2024-202468781				
Кадастровый номер:			50:09:0050712:6	
Сведения о характерных точках границы части (частей) земельного участка				
Учетный номер части: 50:09:0050712:6/6				
Система координат МСК-50, зона 2				
Номер точки	Координаты, м		Описание закрепления на местности	Средняя квадратичная погрешность определения координат характерных точек границ земельного участка, м
	X	Y		
1	2	3	4	5
1	502612.08	2150396.25	-	0.2
2	502616.25	2150400.42	-	0.2
3	502613.59	2150403.07	-	0.2
4	502609.43	2150398.91	-	0.2
1	502612.08	2150396.25	-	0.2

полное наименование должности	<div><div>ДОКУМЕНТ ПОДПИСАН ЭЛЕКТРОННОЙ ПОДПИСЬЮ</div><div>Сертификат: 00BV056B7401CB38D2B3576ACDC8425108 Владелец: ФЕДЕРАЛЬНАЯ СЛУЖБА ГОСУДАРСТВЕННОЙ РЕГИСТРАЦИИ, КАДАСТРА И КАРТОГРАФИИ Действителен: с 27.06.2023 по 19.09.2024</div></div>	инициалы, фамилия

50:09:0050712:6

Система координат МСК-50, зона 2

Номер точки	Координаты, м		Описание закрепления на местности	Средняя квадратичная погрешность определения координат характерных точек границ земельного участка, м
	X	Y		
1	2	3	4	5
1	502599.27	2150398.75	-	0.1
2	502601.88	2150403.44	-	0.1
3	502604.75	2150401.84	-	0.1
4	502602.15	2150397.15	-	0.1
1	502599.27	2150398.75	-	0.1



Земельный участок					
вид объекта недвижимости					
Лист № 8 раздела 4.2		Всего листов раздела 4.2: 28		Всего разделов: 8	Всего листов выписки: 69
08.08.2024г. № КУВИ-001/2024-202468781					
Кадастровый номер:			50:09:0050712:6		
Сведения о характерных точках границы части (частей) земельного участка					
Учетный номер части: 50:09:0050712:6/8					
Система координат МСК-50, зона 2					
Номер точки	Координаты, м		Описание закрепления на местности	Средняя квадратичная погрешность определения координат характерных точек границ земельного участка, м	
	X	Y			
1	2	3	4	5	
1	502579.69	2150400.74	-	0.1	
2	502580.63	2150406.47	-	0.1	
3	502584.39	2150405.85	-	0.1	
4	502583.45	2150400.12	-	0.1	
1	502579.69	2150400.74	-	0.1	

полное наименование должности	<div><div>ДОКУМЕНТ ПОДПИСАН ЭЛЕКТРОННОЙ ПОДПИСЬЮ</div><div>Сертификат: 00BV056B7401CB38D2B3576ACDC8425108 Владелец: ФЕДЕРАЛЬНАЯ СЛУЖБА ГОСУДАРСТВЕННОЙ РЕГИСТРАЦИИ, КАДАСТРА И КАРТОГРАФИИ Действителен: с 27.06.2023 по 19.09.2024</div></div>	инициалы, фамилия

Земельный участок				
вид объекта недвижимости				
Лист № 9 раздела 4.2		Всего листов раздела 4.2: 28		Всего разделов: 8
Всего листов выписки: 69				
08.08.2024г. № КУВИ-001/2024-202468781				
Кадастровый номер:			50:09:0050712:6	
Сведения о характерных точках границы части (частей) земельного участка				
Учетный номер части: 50:09:0050712:6/9				
Система координат МСК-50, зона 2				
Номер точки	Координаты, м		Описание закрепления на местности	Средняя квадратичная погрешность определения координат характерных точек границ земельного участка, м
	X	Y		
1	2	3	4	5
1	502572.4	2150397.5	-	0.1
2	502575.16	2150400.07	-	0.1
3	502571.1	2150404.45	-	0.1
4	502568.33	2150401.88	-	0.1
1	502572.4	2150397.5	-	0.1

полное наименование должности	<div><div>ДОКУМЕНТ ПОДПИСАН ЭЛЕКТРОННОЙ ПОДПИСЬЮ</div><div>Сертификат: 00BV056B7401CB38D2B3576ACDC8425108 Владелец: ФЕДЕРАЛЬНАЯ СЛУЖБА ГОСУДАРСТВЕННОЙ РЕГИСТРАЦИИ, КАДАСТРА И КАРТОГРАФИИ Действителен: с 27.06.2023 по 19.09.2024</div></div>	инициалы, фамилия

Земельный участок							
вид объекта недвижимости							
Лист № 10 раздела 4.2		Всего листов раздела 4.2: 28		Всего разделов: 8		Всего листов выписки: 69	
08.08.2024г. № КУВИ-001/2024-202468781							
Кадастровый номер:			50:09:0050712:6				
Сведения о характерных точках границы части (частей) земельного участка							
Учетный номер части: 50:09:0050712:6/10							
Система координат МСК-50, зона 2							
Номер точки	Координаты, м		Описание закрепления на местности	Средняя квадратичная погрешность определения координат характерных точек границ земельного участка, м			
	X	Y					
1	2	3	4	5			
1	502562.81	2150397.29	-	0.1			
2	502564.79	2150402.5	-	0.1			
3	502561.76	2150403.65	-	0.1			
4	502559.78	2150398.44	-	0.1			
1	502562.81	2150397.29	-	0.1			

полное наименование должности	<div><div>ДОКУМЕНТ ПОДПИСАН ЭЛЕКТРОННОЙ ПОДПИСЬЮ</div><div>Сертификат: 00BV056B7401CB38D2B3576ACDC8425108 Владелец: ФЕДЕРАЛЬНАЯ СЛУЖБА ГОСУДАРСТВЕННОЙ РЕГИСТРАЦИИ, КАДАСТРА И КАРТОГРАФИИ Действителен: с 27.06.2023 по 19.09.2024</div></div>	инициалы, фамилия

Земельный участок							
вид объекта недвижимости							
Лист № 11 раздела 4.2		Всего листов раздела 4.2: 28		Всего разделов: 8		Всего листов выписки: 69	
08.08.2024г. № КУВИ-001/2024-202468781							
Кадастровый номер:			50:09:0050712:6				
Сведения о характерных точках границы части (частей) земельного участка							
Учетный номер части: 50:09:0050712:6/11							
Система координат МСК-50, зона 2							
Номер точки	Координаты, м		Описание закрепления на местности	Средняя квадратичная погрешность определения координат характерных точек границ земельного участка, м			
	X	Y					
1	2	3	4	5			
1	502545.63	2150394.27	-	0.1			
2	502544.38	2150400.1	-	0.1			
3	502540.86	2150399.35	-	0.1			
4	502542.11	2150393.52	-	0.1			
1	502545.63	2150394.27	-	0.1			

полное наименование должности	<div><div>ДОКУМЕНТ ПОДПИСАН ЭЛЕКТРОННОЙ ПОДПИСЬЮ</div><div>Сертификат: 00BV056B7401CB38D2B3576ACDC8425108 Владелец: ФЕДЕРАЛЬНАЯ СЛУЖБА ГОСУДАРСТВЕННОЙ РЕГИСТРАЦИИ, КАДАСТРА И КАРТОГРАФИИ Действителен: с 27.06.2023 по 19.09.2024</div></div>	инициалы, фамилия

Земельный участок				
вид объекта недвижимости				
Лист № 12 раздела 4.2		Всего листов раздела 4.2: 28		Всего разделов: 8
Всего листов выписки: 69				
08.08.2024г. № КУВИ-001/2024-202468781				
Кадастровый номер:			50:09:0050712:6	
Сведения о характерных точках границы части (частей) земельного участка				
Учетный номер части: 50:09:0050712:6/12				
Система координат МСК-50, зона 2				
Номер точки	Координаты, м		Описание закрепления на местности	Средняя квадратичная погрешность определения координат характерных точек границ земельного участка, м
	X	Y		
1	2	3	4	5
1	502554.57	2150355.18	-	0.1
2	502550.82	2150361.11	-	0.1
3	502548.23	2150359.48	-	0.1
4	502551.98	2150353.54	-	0.1
1	502554.57	2150355.18	-	0.1

полное наименование должности	<div><div>ДОКУМЕНТ ПОДПИСАН ЭЛЕКТРОННОЙ ПОДПИСЬЮ</div><div>Сертификат: 00BV056B7401CB38D2B3576ACDC8425108 Владелец: ФЕДЕРАЛЬНАЯ СЛУЖБА ГОСУДАРСТВЕННОЙ РЕГИСТРАЦИИ, КАДАСТРА И КАРТОГРАФИИ Действителен: с 27.06.2023 по 19.09.2024</div></div>	инициалы, фамилия

Земельный участок				
вид объекта недвижимости				
Лист № 13 раздела 4.2		Всего листов раздела 4.2: 28		Всего разделов: 8
Всего листов выписки: 69				
08.08.2024г. № КУВИ-001/2024-202468781				
Кадастровый номер:		50:09:0050712:6		
Сведения о характерных точках границы части (частей) земельного участка				
Учетный номер части: 50:09:0050712:6/13				
Система координат МСК-50, зона 2				
Номер точки	Координаты, м		Описание закрепления на местности	Средняя квадратичная погрешность определения координат характерных точек границ земельного участка, м
	X	Y		
1	2	3	4	5
1	502563.44	2150351.04	-	0.1
2	502565.52	2150357.81	-	0.1
3	502562.29	2150358.81	-	0.1
4	502560.21	2150352.03	-	0.1
1	502563.44	2150351.04	-	0.1

полное наименование должности	 ДОКУМЕНТ ПОДПИСАН ЭЛЕКТРОННОЙ ПОДПИСЬЮ Сертификат: 00BV056B7401CB38D2B3576ACDC8425108 Владелец: ФЕДЕРАЛЬНАЯ СЛУЖБА ГОСУДАРСТВЕННОЙ РЕГИСТРАЦИИ, КАДАСТРА И КАРТОГРАФИИ Действителен: с 27.06.2023 по 19.09.2024	инициалы, фамилия

Земельный участок							
вид объекта недвижимости							
Лист № 14 раздела 4.2		Всего листов раздела 4.2: 28		Всего разделов: 8		Всего листов выписки: 69	
08.08.2024г. № КУВИ-001/2024-202468781							
Кадастровый номер:			50:09:0050712:6				
Сведения о характерных точках границы части (частей) земельного участка							
Учетный номер части: 50:09:0050712:6/14							
Система координат МСК-50, зона 2							
Номер точки	Координаты, м		Описание закрепления на местности	Средняя квадратичная погрешность определения координат характерных точек границ земельного участка, м			
	X	Y					
1	2	3	4	5			
1	502581.1	2150363.59	-	0.1			
2	502578.75	2150361.15	-	0.1			
3	502583.85	2150356.25	-	0.1			
4	502586.2	2150358.7	-	0.1			
1	502581.1	2150363.59	-	0.1			

полное наименование должности	<div><div>ДОКУМЕНТ ПОДПИСАН ЭЛЕКТРОННОЙ ПОДПИСЬЮ</div><div>Сертификат: 00BV056B7401CB38D2B3576ACDC8425108 Владелец: ФЕДЕРАЛЬНАЯ СЛУЖБА ГОСУДАРСТВЕННОЙ РЕГИСТРАЦИИ, КАДАСТРА И КАРТОГРАФИИ Действителен: с 27.06.2023 по 19.09.2024</div></div>	инициалы, фамилия

Земельный участок							
вид объекта недвижимости							
Лист № 15 раздела 4.2		Всего листов раздела 4.2: 28		Всего разделов: 8		Всего листов выписки: 69	
08.08.2024г. № КУВИ-001/2024-202468781							
Кадастровый номер:			50:09:0050712:6				
Сведения о характерных точках границы части (частей) земельного участка							
Учетный номер части: 50:09:0050712:6/15							
Система координат МСК-50, зона 2							
Номер точки	Координаты, м		Описание закрепления на местности	Средняя квадратичная погрешность определения координат характерных точек границ земельного участка, м			
	X	Y					
1	2	3	4	5			
1	502588.75	2150364.17	-	0.1			
2	502594.06	2150367.92	-	0.1			
3	502591.99	2150370.86	-	0.1			
4	502586.67	2150367.11	-	0.1			
1	502588.75	2150364.17	-	0.1			

полное наименование должности	<div><div>ДОКУМЕНТ ПОДПИСАН ЭЛЕКТРОННОЙ ПОДПИСЬЮ</div><div>Сертификат: 00BV056B7401CB38D2B3576ACDC8425108 Владелец: ФЕДЕРАЛЬНАЯ СЛУЖБА ГОСУДАРСТВЕННОЙ РЕГИСТРАЦИИ, КАДАСТРА И КАРТОГРАФИИ Действителен: с 27.06.2023 по 19.09.2024</div></div>	инициалы, фамилия

Земельный участок				
вид объекта недвижимости				
Лист № 16 раздела 4.2		Всего листов раздела 4.2: 28		Всего разделов: 8
Всего листов выписки: 69				
08.08.2024г. № КУВИ-001/2024-202468781				
Кадастровый номер:			50:09:0050712:6	
Сведения о характерных точках границы части (частей) земельного участка				
Учетный номер части: 50:09:0050712:6/16				
Система координат МСК-50, зона 2				
Номер точки	Координаты, м		Описание закрепления на местности	Средняя квадратичная погрешность определения координат характерных точек границ земельного участка, м
	X	Y		
1	2	3	4	5
1	502600.52	2150374.79	-	0.1
2	502602.24	2150371.9	-	0.2
3	502607.14	2150374.82	-	0.2
4	502605.42	2150377.71	-	0.2
1	502600.52	2150374.79	-	0.1

полное наименование должности	<div><div>ДОКУМЕНТ ПОДПИСАН ЭЛЕКТРОННОЙ ПОДПИСЬЮ</div><div>Сертификат: 00BV056B7401CB38D2B3576ACDC8425108</div><div>Владелец: ФЕДЕРАЛЬНАЯ СЛУЖБА ГОСУДАРСТВЕННОЙ РЕГИСТРАЦИИ, КАДАСТРА И КАРТОГРАФИИ</div><div>Действителен: с 27.06.2023 по 19.09.2024</div></div>	инициалы, фамилия

Земельный участок				
вид объекта недвижимости				
Лист № 17 раздела 4.2		Всего листов раздела 4.2: 28		Всего разделов: 8
Всего листов выписки: 69				
08.08.2024г. № КУВИ-001/2024-202468781				
Кадастровый номер:			50:09:0050712:6	
Сведения о характерных точках границы части (частей) земельного участка				
Учетный номер части: 50:09:0050712:6/17				
Система координат МСК-50, зона 2				
Номер точки	Координаты, м		Описание закрепления на местности	Средняя квадратичная погрешность определения координат характерных точек границ земельного участка, м
	X	Y		
1	2	3	4	5
1	502541.98	2150353.02	-	0.1
2	502543.33	2150359.58	-	0.1
3	502540.23	2150360.22	-	0.1
4	502538.88	2150353.66	-	0.1
1	502541.98	2150353.02	-	0.1

полное наименование должности	<div><div>ДОКУМЕНТ ПОДПИСАН ЭЛЕКТРОННОЙ ПОДПИСЬЮ</div><div>Сертификат: 00BV056B7401CB38D2B3576ACDC8425108 Владелец: ФЕДЕРАЛЬНАЯ СЛУЖБА ГОСУДАРСТВЕННОЙ РЕГИСТРАЦИИ, КАДАСТРА И КАРТОГРАФИИ Действителен: с 27.06.2023 по 19.09.2024</div></div>	инициалы, фамилия

Земельный участок				
вид объекта недвижимости				
Лист № 18 раздела 4.2		Всего листов раздела 4.2: 28		Всего разделов: 8
Всего листов выписки: 69				
08.08.2024г. № КУВИ-001/2024-202468781				
Кадастровый номер:			50:09:0050712:6	
Сведения о характерных точках границы части (частей) земельного участка				
Учетный номер части: 50:09:0050712:6/18				
Система координат МСК-50, зона 2				
Номер точки	Координаты, м		Описание закрепления на местности	Средняя квадратичная погрешность определения координат характерных точек границ земельного участка, м
	X	Y		
1	2	3	4	5
1	502505.21	2150383.54	-	0.1
2	502505.31	2150374.17	-	0.1
3	502512.93	2150374.25	-	0.1
4	502512.82	2150383.63	-	0.1
1	502505.21	2150383.54	-	0.1

полное наименование должности	<div><div>ДОКУМЕНТ ПОДПИСАН ЭЛЕКТРОННОЙ ПОДПИСЬЮ</div><div>Сертификат: 00BV056B7401CB38D2B3576ACDC8425108 Владелец: ФЕДЕРАЛЬНАЯ СЛУЖБА ГОСУДАРСТВЕННОЙ РЕГИСТРАЦИИ, КАДАСТРА И КАРТОГРАФИИ Действителен: с 27.06.2023 по 19.09.2024</div></div>	инициалы, фамилия

Земельный участок				
вид объекта недвижимости				
Лист № 19 раздела 4.2		Всего листов раздела 4.2: 28		Всего разделов: 8
Всего листов выписки: 69				
08.08.2024г. № КУВИ-001/2024-202468781				
Кадастровый номер:		50:09:0050712:6		
Сведения о характерных точках границы части (частей) земельного участка				
Учетный номер части: 50:09:0050712:6/19				
Система координат МСК-50, зона 2				
Номер точки	Координаты, м		Описание закрепления на местности	Средняя квадратичная погрешность определения координат характерных точек границ земельного участка, м
	X	Y		
1	2	3	4	5
1	502519.9	2150360.42	-	15
2	502514.17	2150360.63	-	15
3	502514.05	2150357.31	-	15
4	502519.78	2150357.1	-	15
1	502519.9	2150360.42	-	15

полное наименование должности	<div><div>ДОКУМЕНТ ПОДПИСАН ЭЛЕКТРОННОЙ ПОДПИСЬЮ</div><div>Сертификат: 00BV056B7401CB38D2B3576ACDC8425108</div><div>Владелец: ФЕДЕРАЛЬНАЯ СЛУЖБА ГОСУДАРСТВЕННОЙ РЕГИСТРАЦИИ, КАДАСТРА И КАРТОГРАФИИ</div><div>Действителен: с 27.06.2023 по 19.09.2024</div></div>	инициалы, фамилия

Земельный участок			
вид объекта недвижимости			
Лист № 20 раздела 4.2	Всего листов раздела 4.2: 28	Всего разделов: 8	Всего листов выписки: 69
08.08.2024г. № КУВИ-001/2024-202468781			
Кадастровый номер:		50:09:0050712:6	

Сведения о характерных точках границы части (частей) земельного участка				
Учетный номер части: 50:09:0050712:6/20				
Система координат МСК-50, зона 2				
Номер точки	Координаты, м		Описание закрепления на местности	Средняя квадратичная погрешность определения координат характерных точек границ земельного участка, м
	X	Y		
1	2	3	4	5
1	502451.07	2150405.14	-	0.1
2	502451.35	2150433.92	-	0.1
3	502548.55	2150418.96	-	0.1
4	502646.75	2150417.46	-	0.1
5	502690.04	2150415.51	-	0.1
6	502690.04	2150400.02	-	0.1
7	502689.27	2150371.88	-	0.1
8	502630.44	2150316.03	-	0.1
9	502548.86	2150237.95	-	0.1
10	502506.86	2150221.56	-	0.1
11	502502.41	2150226.11	-	0.1
12	502490.99	2150251.09	-	0.1
13	502492.5	2150258.75	-	0.1
14	502527	2150272.25	-	0.1
15	502642.5	2150367	-	0.1
16	502646	2150387.5	-	0.1
17	502546	2150389	-	0.1
1	502451.07	2150405.14	-	0.1

полное наименование должности	<div><div>ДОКУМЕНТ ПОДПИСАН ЭЛЕКТРОННОЙ ПОДПИСЬЮ</div><div>Сертификат: 00BV056B7401CB38D2B3576ACDC8425108</div><div>Владелец: ФЕДЕРАЛЬНАЯ СЛУЖБА ГОСУДАРСТВЕННОЙ РЕГИСТРАЦИИ, КАДАСТРА И КАРТОГРАФИИ</div><div>Действителен: с 27.06.2023 по 19.09.2024</div></div>	инициалы, фамилия

Земельный участок			
вид объекта недвижимости			
Лист № 21 раздела 4.2	Всего листов раздела 4.2: 28	Всего разделов: 8	Всего листов выписки: 69
08.08.2024г. № КУВИ-001/2024-202468781			
Кадастровый номер:		50:09:0050712:6	

Сведения о характерных точках границы части (частей) земельного участка				
Учетный номер части: 50:09:0050712:6/21				
Система координат				
Номер точки	Координаты, м		Описание закрепления на местности	Средняя квадратичная погрешность определения координат характерных точек границ земельного участка, м
	X	Y		
1	2	3	4	5
1	502451.07	2150405.14	-	-
2	502451.59	2150394.29	-	-
3	502460.5	2150393.36	-	-
4	502548.25	2150389.66	-	-
5	502599.78	2150384.4	-	-
6	502606.21	2150378.61	-	-
7	502609.92	2150364.42	-	-
8	502609.05	2150348.87	-	-
9	502596.93	2150324.3	-	-
10	502583.74	2150306.67	-	-
11	502561.1	2150283.2	-	-
12	502521.82	2150259.39	-	-
13	502493.9	2150244.72	-	-
14	502496.09	2150239.93	-	-
15	502536.32	2150252.35	-	-
16	502564.07	2150272.89	-	-
17	502590.35	2150310.93	-	-
18	502610.83	2150330.71	-	-
19	502644.55	2150356.04	-	-
20	502663.41	2150375.16	-	-
21	502668.44	2150398.55	-	-
22	502660.37	2150416.85	-	-
23	502646.75	2150417.46	-	-
24	502548.55	2150418.96	-	-

полное наименование должности	<div><div>ДОКУМЕНТ ПОДПИСАН ЭЛЕКТРОННОЙ ПОДПИСЬЮ</div><div>Сертификат: 00BV056B7401CB38D2B3576ACDC8425108</div><div>Владелец: ФЕДЕРАЛЬНАЯ СЛУЖБА ГОСУДАРСТВЕННОЙ РЕГИСТРАЦИИ, КАДАСТРА И КАРТОГРАФИИ</div><div>Действителен: с 27.06.2023 по 19.09.2024</div></div>	инициалы, фамилия



Земельный участок			
вид объекта недвижимости			
Лист № 23 раздела 4.2	Всего листов раздела 4.2: 28	Всего разделов: 8	Всего листов выписки: 69

08.08.2024г. № КУВИ-001/2024-202468781

Кадастровый номер: 50:09:0050712:6

Сведения о характерных точках границы части (частей) земельного участка				
Учетный номер части: 50:09:0050712:6/22				
Система координат				
Номер точки	Координаты, м		Описание закрепления на местности	Средняя квадратичная погрешность определения координат характерных точек границ земельного участка, м
	X	Y		
1	2	3	4	5
1	502451.59	2150394.29	-	-
2	502451.89	2150388.09	-	-
3	502478.78	2150385.11	-	-
4	502511.59	2150383.89	-	-
5	502525.03	2150384.17	-	-
6	502576.77	2150381.98	-	-
7	502587.49	2150380.61	-	-
8	502592.17	2150378.97	-	-
9	502601.68	2150372.96	-	-
10	502602.62	2150354.02	-	-
11	502597.66	2150334.41	-	-
12	502583.48	2150312.48	-	-
13	502555.1	2150287.59	-	-
14	502512.82	2150261.33	-	-
15	502491.34	2150250.33	-	-
16	502493.9	2150244.72	-	-
17	502521.82	2150259.39	-	-
18	502561.1	2150283.2	-	-
19	502583.74	2150306.67	-	-
20	502596.93	2150324.3	-	-
21	502609.05	2150348.87	-	-
22	502609.92	2150364.42	-	-
23	502606.21	2150378.61	-	-
24	502599.78	2150384.4	-	-

ДОКУМЕНТ ПОДПИСАН
ЭЛЕКТРОННОЙ ПОДПИСЬЮ

Сертификат: 00BV056B7401CB38D2B3576ACDC8425108

Владелец: ФЕДЕРАЛЬНАЯ СЛУЖБА ГОСУДАРСТВЕННОЙ
РЕГИСТРАЦИИ, КАДАСТРА И КАРТОГРАФИИ
Действителен: с 27.06.2023 по 19.09.2024

полное наименование должности

инициалы, фамилия

Земельный участок				
вид объекта недвижимости				
Лист № 24 раздела 4.2		Всего листов раздела 4.2: 28		Всего разделов: 8
Всего листов выписки: 69				
08.08.2024г. № КУВИ-001/2024-202468781				
Кадастровый номер:			50:09:0050712:6	
1	2	3	4	5
25	502548.25	2150389.66	-	-
26	502460.5	2150393.36	-	-
27	502451.59	2150394.29	-	-


полное наименование должности	<div><div>ДОКУМЕНТ ПОДПИСАН ЭЛЕКТРОННОЙ ПОДПИСЬЮ</div><div>Сертификат: 00BV056B7401CB38D2B3576ACDC8425108 Владелец: ФЕДЕРАЛЬНАЯ СЛУЖБА ГОСУДАРСТВЕННОЙ РЕГИСТРАЦИИ, КАДАСТРА И КАРТОГРАФИИ Действителен: с 27.06.2023 по 19.09.2024</div></div>	инициалы, фамилия

Земельный участок			
вид объекта недвижимости			
Лист № 25 раздела 4.2	Всего листов раздела 4.2: 28	Всего разделов: 8	Всего листов выписки: 69

08.08.2024г. № КУВИ-001/2024-202468781

Кадастровый номер: 50:09:0050712:6

Сведения о характерных точках границы части (частей) земельного участка				
Учетный номер части: 50:09:0050712:6/23				
Система координат				
Номер точки	Координаты, м		Описание закрепления на местности	Средняя квадратичная погрешность определения координат характерных точек границ земельного участка, м
	X	Y		
1	2	3	4	5
1	502452.36	2150378.55	-	-
2	502452.73	2150370.83	-	-
3	502452.76	2150369.59	-	-
4	502532.38	2150368	-	-
5	502547.06	2150366.98	-	-
6	502559.21	2150361.93	-	-
7	502567.41	2150354.61	-	-
8	502570.78	2150345.37	-	-
9	502570.99	2150333.62	-	-
10	502567.89	2150322.76	-	-
11	502560.71	2150312.58	-	-
12	502546.79	2150296.09	-	-
13	502519.36	2150279.25	-	-
14	502508.92	2150274.9	-	-
15	502483.62	2150261.2	-	-
16	502487.49	2150255.89	-	-
17	502528.44	2150276.35	-	-
18	502554.83	2150293.79	-	-
19	502574.91	2150313.66	-	-
20	502587.53	2150335.53	-	-
21	502588.56	2150356.12	-	-
22	502584.64	2150369.04	-	-
23	502572.17	2150372.56	-	-
24	502527.29	2150376.2	-	-

полное наименование должности	 ДОКУМЕНТ ПОДПИСАН ЭЛЕКТРОННОЙ ПОДПИСЬЮ Сертификат: 00BВ056В7401СВ38D2В3576АСDС8425108 Владелец: ФЕДЕРАЛЬНАЯ СЛУЖБА ГОСУДАРСТВЕННОЙ РЕГИСТРАЦИИ, КАДАСТРА И КАРТОГРАФИИ Действителен: с 27.06.2023 по 19.09.2024	инициалы, фамилия

Земельный участок				
вид объекта недвижимости				
Лист № 26 раздела 4.2		Всего листов раздела 4.2: 28		Всего разделов: 8
Всего листов выписки: 69				
08.08.2024г. № КУВИ-001/2024-202468781				
Кадастровый номер:			50:09:0050712:6	
1	2	3	4	5
25	502482.5	2150376.65	-	-
26	502452.36	2150378.55	-	-

полное наименование должности	 ДОКУМЕНТ ПОДПИСАН ЭЛЕКТРОННОЙ ПОДПИСЬЮ Сертификат: 00BV056B7401CB38D2B3576ACDC8425108 Владелец: ФЕДЕРАЛЬНАЯ СЛУЖБА ГОСУДАРСТВЕННОЙ РЕГИСТРАЦИИ, КАДАСТРА И КАРТОГРАФИИ Действителен: с 27.06.2023 по 19.09.2024	инициалы, фамилия

Земельный участок			
вид объекта недвижимости			

Лист № 27 раздела 4.2	Всего листов раздела 4.2: 28	Всего разделов: 8	Всего листов выписки: 69
-----------------------	------------------------------	-------------------	--------------------------

08.08.2024г. № КУВИ-001/2024-202468781	
Кадастровый номер:	50:09:0050712:6

Сведения о характерных точках границы части (частей) земельного участка	
Учетный номер части: 50:09:0050712:6/24	
Система координат	

Номер точки	Координаты, м		Описание закрепления на местности	Средняя квадратичная погрешность определения координат характерных точек границ земельного участка, м
	X	Y		
1	2	3	4	5
1	502451.89	2150388.09	-	-
2	502452.36	2150378.55	-	-
3	502482.5	2150376.65	-	-
4	502527.29	2150376.2	-	-
5	502572.17	2150372.56	-	-
6	502584.64	2150369.04	-	-
7	502588.56	2150356.12	-	-
8	502587.53	2150335.53	-	-
9	502574.91	2150313.66	-	-
10	502554.83	2150293.79	-	-
11	502528.44	2150276.35	-	-
12	502487.49	2150255.89	-	-
13	502490.99	2150251.09	-	-
14	502491.34	2150250.33	-	-
15	502512.82	2150261.33	-	-
16	502555.1	2150287.59	-	-
17	502583.48	2150312.48	-	-
18	502597.66	2150334.41	-	-
19	502602.62	2150354.02	-	-
20	502601.68	2150372.96	-	-
21	502592.17	2150378.97	-	-
22	502587.49	2150380.61	-	-
23	502576.77	2150381.98	-	-
24	502525.03	2150384.17	-	-

полное наименование должности	<div><div>ДОКУМЕНТ ПОДПИСАН ЭЛЕКТРОННОЙ ПОДПИСЬЮ</div><div>Сертификат: 00BV056B7401CB38D2B3576ACDC8425108</div><div>Владелец: ФЕДЕРАЛЬНАЯ СЛУЖБА ГОСУДАРСТВЕННОЙ РЕГИСТРАЦИИ, КАДАСТРА И КАРТОГРАФИИ</div><div>Действителен: с 27.06.2023 по 19.09.2024</div></div>	инициалы, фамилия

Земельный участок			
вид объекта недвижимости			
Лист № 28 раздела 4.2	Всего листов раздела 4.2: 28	Всего разделов: 8	Всего листов выписки: 69
08.08.2024г. № КУВИ-001/2024-202468781			
Кадастровый номер:		50:09:0050712:6	
1	2	3	4
25	502511.59	2150383.89	-
26	502478.78	2150385.11	-
27	502451.89	2150388.09	-

полное наименование должности	 ДОКУМЕНТ ПОДПИСАН ЭЛЕКТРОННОЙ ПОДПИСЬЮ Сертификат: 00BV056B7401CB38D2B3576ACDC8425108 Владелец: ФЕДЕРАЛЬНАЯ СЛУЖБА ГОСУДАРСТВЕННОЙ РЕГИСТРАЦИИ, КАДАСТРА И КАРТОГРАФИИ Действителен: с 27.06.2023 по 19.09.2024	инициалы, фамилия