

Выписка из Единого государственного реестра недвижимости об объекте недвижимости

Сведения о характеристиках объекта недвижимости

На основании запроса от 30.11.2022 г., поступившего на рассмотрение 01.12.2022 г., сообщаем, что согласно записям Единого государственного реестра недвижимости:

Земельный участок			
(вид объекта недвижимости)			
Лист № ___ Раздела 1	Всего листов раздела 1 : ___	Всего разделов: ___	Всего листов выписки: ___
01.12.2022 № 99/2022/509799779			
Кадастровый номер:		54:35:031730:292	

Номер кадастрового квартала:	54:35:031730
Дата присвоения кадастрового номера:	30.12.2009
Ранее присвоенный государственный учетный номер:	данные отсутствуют
Адрес:	Новосибирская область, г Новосибирск, Заельцовский район, территория Товарищества собственников недвижимости "Европейский"
Площадь:	49113 +/- 78кв. м
Кадастровая стоимость, руб.:	63553194.59
Кадастровые номера расположенных в пределах земельного участка объектов недвижимости:	данные отсутствуют
Кадастровые номера объектов недвижимости, из которых образован объект недвижимости:	54:35:031730:21
Кадастровые номера образованных объектов недвижимости:	данные отсутствуют
Сведения о включении объекта недвижимости в состав предприятия как имущественного комплекса:	

Государственный регистратор		ФГИС ЕГРН
полное наименование должности	подпись	инициалы, фамилия

М.П.

Выписка из Единого государственного реестра недвижимости об объекте недвижимости

Сведения о характеристиках объекта недвижимости

Земельный участок			
(вид объекта недвижимости)			
Лист № __ Раздела 1	Всего листов раздела 1 : __	Всего разделов: __	Всего листов выписки: __
01.12.2022 № 99/2022/509799779			
Кадастровый номер:		54:35:031730:292	

Категория земель:	Земли населённых пунктов
Виды разрешенного использования:	жилые дома на дачных земельных участках
Сведения о кадастровом инженере:	данные отсутствуют
Сведения о лесах, водных объектах и об иных природных объектах, расположенных в пределах земельного участка:	данные отсутствуют
Сведения о том, что земельный участок полностью или частично расположен в границах зоны с особыми условиями использования территории или территории объекта культурного наследия	данные отсутствуют
Сведения о том, что земельный участок расположен в границах особой экономической зоны, территории опережающего социально-экономического развития, зоны территориального развития в Российской Федерации, игровой зоны:	данные отсутствуют
Сведения о том, что земельный участок расположен в границах особо охраняемой природной территории, охотничьих угодий, лесничеств, лесопарков:	данные отсутствуют
Сведения о результатах проведения государственного земельного надзора:	данные отсутствуют
Сведения о расположении земельного участка в границах территории, в отношении которой утвержден проект межевания территории:	данные отсутствуют

Государственный регистратор		ФГИС ЕГРН
полное наименование должности	подпись	инициалы, фамилия

М.П.

Выписка из Единого государственного реестра недвижимости об объекте недвижимости
Сведения о характеристиках объекта недвижимости

Земельный участок			
(вид объекта недвижимости)			
Лист № __ Раздела 1	Всего листов раздела 1 : __	Всего разделов: __	Всего листов выписки: __
01.12.2022 № 99/2022/509799779			
Кадастровый номер:		54:35:031730:292	

Условный номер земельного участка:	данные отсутствуют
Сведения о принятии акта и (или) заключении договора, предусматривающих предоставление в соответствии с земельным законодательством исполнительным органом государственной власти или органом местного самоуправления находящегося в государственной или муниципальной собственности земельного участка для строительства наемного дома социального использования или наемного дома коммерческого использования:	данные отсутствуют
Сведения о том, что земельный участок или земельные участки образованы на основании решения об изъятии земельного участка и (или) расположенного на нем объекта недвижимости для государственных или муниципальных нужд:	данные отсутствуют
Сведения о том, что земельный участок образован из земель или земельного участка, государственная собственность на которые не разграничена:	данные отсутствуют
Сведения о наличии земельного спора о местоположении границ земельных участков:	данные отсутствуют
Статус записи об объекте недвижимости:	Сведения об объекте недвижимости имеют статус "актуальные"
Особые отметки:	Посредством данного земельного участка обеспечен доступ к земельному участку (земельным участкам) с кадастровым номером (кадастровыми номерами) 54:35:031730:1053, 54:35:031730:1054, 54:35:031730:1151, 54:35:031730:1152, 54:35:031730:1172, 54:35:031730:448, 54:35:031730:449, 54:35:031730:450, 54:35:031730:451, 54:35:031730:452, 54:35:031730:453, 54:35:031730:456, 54:35:031730:457, 54:35:031730:458, 54:35:031730:467, 54:35:031730:469, 54:35:031730:471, 54:35:031730:472, 54:35:031730:473, 54:35:031730:475, 54:35:031730:476, 54:35:031730:479, 54:35:031730:480, 54:35:031730:483, 54:35:031730:484, 54:35:031730:485, 54:35:031730:486, 54:35:031730:487, 54:35:031730:488, 54:35:031730:490, 54:35:031730:496, 54:35:031730:497, 54:35:031730:498, 54:35:031730:499, 54:35:031730:500, 54:35:031730:501, 54:35:031730:504, 54:35:031730:505, 54:35:031730:506, 54:35:031730:618, 54:35:031730:619, 54:35:031730:620, 54:35:031730:621, 54:35:031730:622, 54:35:031730:623, 54:35:031730:624, 54:35:031730:625, 54:35:031730:626, 54:35:031730:627, 54:35:031730:628, 54:35:031730:629, 54:35:031730:630, 54:35:031730:631, 54:35:031730:632, 54:35:031730:633, 54:35:031730:634, 54:35:031730:635, 54:35:031730:636, 54:35:031730:637, 54:35:031730:638, 54:35:031730:639, 54:35:031730:640, 54:35:031730:641, 54:35:031730:642, 54:35:031730:643,

	<p>54:35:031730:644, 54:35:031730:645, 54:35:031730:646, 54:35:031730:647, 54:35:031730:648, 54:35:031730:649, 54:35:031730:650, 54:35:031730:652, 54:35:031730:657, 54:35:031730:658, 54:35:031730:659, 54:35:031730:660, 54:35:031730:663, 54:35:031730:664, 54:35:031730:665, 54:35:031730:669, 54:35:031730:673, 54:35:031730:675, 54:35:031730:686, 54:35:031730:687, 54:35:031730:688, 54:35:031730:702, 54:35:031730:703, 54:35:031730:706, 54:35:031730:707, 54:35:031730:709, 54:35:031730:710, 54:35:031730:717, 54:35:031730:718, 54:35:031730:758, 54:35:031730:759, 54:35:031730:780, 54:35:031730:781, 54:35:031730:807, 54:35:031730:808, 54:35:031730:817, 54:35:031730:818, 54:35:031730:861, 54:35:031730:867, 54:35:031730:868.</p> <p>Сведения о видах разрешенного использования имеют статус «Актуальные незасвидетельствованные». Право (ограничение права, обременение объекта недвижимости) зарегистрировано на данный объект недвижимости с видами разрешенного использования отсутствует. Сведения необходимые для заполнения раздела 3.1 отсутствуют.</p>
Получатель выписки:	Лафуткин Алексей Викторович

Государственный регистратор		ФГИС ЕГРН
полное наименование должности	подпись	инициалы, фамилия

М.П.

Выписка из Единого государственного реестра недвижимости об объекте недвижимости
Сведения о зарегистрированных правах

Земельный участок	
(вид объекта недвижимости)	
Лист № ___ Раздела 2	Всего листов раздела 2 : ___
Всего разделов: ___	
Всего листов выписки: ___	
01.12.2022 № 99/2022/509799779	
Кадастровый номер:	54:35:031730:292
1. Правообладатель (правообладатели):	1.1. Савичев Виталий Валентинович
2. Вид, номер и дата государственной регистрации права:	2.1. Долевая собственность, № 54-54-01/301/2010-89 от 07.06.2010, 241/49113
3. Ограничение прав и обременение объекта недвижимости:	не зарегистрировано
1. Правообладатель (правообладатели):	1.2. Коломиец Олег Васильевич
2. Вид, номер и дата государственной регистрации права:	2.2. Долевая собственность, № 54-54-01/337/2010-338 от 07.07.2010, 121/49113
3. Ограничение прав и обременение объекта недвижимости:	не зарегистрировано
1. Правообладатель (правообладатели):	1.3. Плотникова Валентина Ивановна
2. Вид, номер и дата государственной регистрации права:	2.3. Долевая собственность, № 54-54-01/598/2010-131 от 08.11.2010, 129/49113
3. Ограничение прав и обременение объекта недвижимости:	не зарегистрировано
1. Правообладатель (правообладатели):	1.4. Ванаг Ирина Глебовна
2. Вид, номер и дата государственной регистрации права:	2.4. Долевая собственность, № 54-54-01/607/2010-163 от 18.11.2010, 225/49113
3. Ограничение прав и обременение объекта недвижимости:	не зарегистрировано

Государственный регистратор		ФГИС ЕГРН
полное наименование должности	подпись	инициалы, фамилия

М.П.

Земельный участок			
(вид объекта недвижимости)			
Лист № ___ Раздела 2	Всего листов раздела 2 : ___	Всего разделов: ___	Всего листов выписки: ___
01.12.2022 № 99/2022/509799779			
Кадастровый номер:		54:35:031730:292	

1.	Правообладатель (правообладатели):	1.5.	Косова Олеся Владимировна
2.	Вид, номер и дата государственной регистрации права:	2.5.	Долевая собственность, № 54-54-01/353/2011-581 от 12.07.2011, 310/49113
3.	Ограничение прав и обременение объекта недвижимости:	не зарегистрировано	
1.	Правообладатель (правообладатели):	1.6.	Остроушенко Ирина Васильевна
2.	Вид, номер и дата государственной регистрации права:	2.6.	Долевая собственность, № 54-54-01/440/2011-294 от 15.08.2011, 172/49113
3.	Ограничение прав и обременение объекта недвижимости:	не зарегистрировано	

Государственный регистратор		ФГИС ЕГРН
полное наименование должности	подпись	инициалы, фамилия

М.П.

Земельный участок			
(вид объекта недвижимости)			
Лист № ___ Раздела 2	Всего листов раздела 2 : ___	Всего разделов: ___	Всего листов выписки: ___
01.12.2022 № 99/2022/509799779			
Кадастровый номер:		54:35:031730:292	

1.	Правообладатель (правообладатели):	1.7.	Пейлакова Ирина Николаевна
2.	Вид, номер и дата государственной регистрации права:	2.7.	Долевая собственность, № 54-54-01/473/2011-52 от 23.08.2011, 259/49113
3.	Ограничение прав и обременение объекта недвижимости:		
	3.7.1.	вид:	Запрещение регистрации
		дата государственной регистрации:	30.04.2021
		номер государственной регистрации:	54:35:031730:292-54/163/2021-318
		срок, на который установлено ограничение прав и обременение объекта недвижимости:	по сроку не определен
		лицо, в пользу которого установлено ограничение прав и обременение объекта недвижимости:	Не определено
основание государственной регистрации:			
1.	Правообладатель (правообладатели):	1.8.	Блажко Наталья Владимировна
2.	Вид, номер и дата государственной регистрации права:	2.8.	Долевая собственность, № 54-54-01/603/2011-261 от 08.11.2011, 172/49113
3.	Ограничение прав и обременение объекта недвижимости: не зарегистрировано		
1.	Правообладатель (правообладатели):	1.9.	Блажко Валентина Владимировна
2.	Вид, номер и дата государственной регистрации права:	2.9.	Долевая собственность, № 54-54-01/600/2011-355 от 08.11.2011, 259/49113
3.	Ограничение прав и обременение объекта недвижимости: не зарегистрировано		

Государственный регистратор		ФГИС ЕГРН
полное наименование должности	подпись	инициалы, фамилия

М.П.

Земельный участок			
(вид объекта недвижимости)			
Лист № ___ Раздела 2	Всего листов раздела 2 : ___	Всего разделов: ___	Всего листов выписки: ___
01.12.2022 № 99/2022/509799779			
Кадастровый номер:		54:35:031730:292	

1.	Правообладатель (правообладатели):	1.10.	Цыганков Михаил Борисович
2.	Вид, номер и дата государственной регистрации права:	2.10.	Долевая собственность, № 54-54-01/655/2011-111 от 07.12.2011, 103/49113
3.	Ограничение прав и обременение объекта недвижимости:	не зарегистрировано	
1.	Правообладатель (правообладатели):	1.11.	Цыганков Михаил Борисович
2.	Вид, номер и дата государственной регистрации права:	2.11.	Долевая собственность, № 54-54-01/655/2011-113 от 07.12.2011, 76/49113
3.	Ограничение прав и обременение объекта недвижимости:	не зарегистрировано	
1.	Правообладатель (правообладатели):	1.12.	Цыганков Михаил Борисович
2.	Вид, номер и дата государственной регистрации права:	2.12.	Долевая собственность, № 54-54-01/655/2011-109 от 07.12.2011, 103/49113
3.	Ограничение прав и обременение объекта недвижимости:	не зарегистрировано	
1.	Правообладатель (правообладатели):	1.13.	Пятков Евгений Валерьевич
2.	Вид, номер и дата государственной регистрации права:	2.13.	Долевая собственность, № 54-54-01/671/2011-172 от 09.12.2011, 147/49113
3.	Ограничение прав и обременение объекта недвижимости:	не зарегистрировано	
1.	Правообладатель (правообладатели):	1.14.	Федяев Алексей Евгеньевич
2.	Вид, номер и дата государственной регистрации права:	2.14.	Долевая собственность, № 54-54-01/236/2012-240 от 18.05.2012, 172/49113
3.	Ограничение прав и обременение объекта недвижимости:	не зарегистрировано	

Государственный регистратор		ФГИС ЕГРН
полное наименование должности	подпись	инициалы, фамилия

М.П.

Земельный участок			
(вид объекта недвижимости)			
Лист № ___ Раздела 2	Всего листов раздела 2 : ___	Всего разделов: ___	Всего листов выписки: ___
01.12.2022 № 99/2022/509799779			
Кадастровый номер:		54:35:031730:292	

1.	Правообладатель (правообладатели):	1.15.	Чуманов Михаил Вениаминович
2.	Вид, номер и дата государственной регистрации права:	2.15.	Долевая собственность, № 54-54-01/266/2012-515 от 18.07.2012, 176/49113
3.	Ограничение прав и обременение объекта недвижимости:		
	3.15.1.	вид:	Арест
		дата государственной регистрации:	20.01.2021
		номер государственной регистрации:	54:35:031730:292-54/163/2021-296
		срок, на который установлено ограничение прав и обременение объекта недвижимости:	по срок не определен
		лицо, в пользу которого установлено ограничение прав и обременение объекта недвижимости:	Не определено
основание государственной регистрации:			
1.	Правообладатель (правообладатели):	1.16.	Патракова Руфина Борисовна
2.	Вид, номер и дата государственной регистрации права:	2.16.	Долевая собственность, № 54-54-01/242/2012-798 от 18.07.2012, 238/49113
3.	Ограничение прав и обременение объекта недвижимости: не зарегистрировано		
1.	Правообладатель (правообладатели):	1.17.	Маяцкая Светлана Дмитриевна
2.	Вид, номер и дата государственной регистрации права:	2.17.	Долевая собственность, № 54-54-01/340/2012-46 от 19.07.2012, 121/49113
3.	Ограничение прав и обременение объекта недвижимости: не зарегистрировано		
1.	Правообладатель (правообладатели):	1.18.	Пятков Евгений Валерьевич
2.	Вид, номер и дата государственной регистрации права:	2.18.	Долевая собственность, № 54-54-01/349/2012-50 от 19.07.2012, 181/49113
3.	Ограничение прав и обременение объекта недвижимости: не зарегистрировано		
1.	Правообладатель (правообладатели):	1.19.	Гербинская Лидия Павловна
2.	Вид, номер и дата государственной регистрации права:	2.19.	Долевая собственность, № 54-54-01/401/2012-88 от 22.08.2012, 49/49113
3.	Ограничение прав и обременение объекта недвижимости: не зарегистрировано		

Государственный регистратор		ФГИС ЕГРН
полное наименование должности	подпись	инициалы, фамилия

М.П.

Земельный участок			
(вид объекта недвижимости)			
Лист № ___ Раздела 2	Всего листов раздела 2 : ___	Всего разделов: ___	Всего листов выписки: ___
01.12.2022 № 99/2022/509799779			
Кадастровый номер:		54:35:031730:292	

1.	Правообладатель (правообладатели):	1.20.	Рузанов Виталий Александрович
2.	Вид, номер и дата государственной регистрации права:	2.20.	Долевая собственность, № 54-54-01/318/2012-685 от 27.08.2012, 171/49113
3.	Ограничение прав и обременение объекта недвижимости:	не зарегистрировано	
1.	Правообладатель (правообладатели):	1.21.	Прохорова Вера Николаевна
2.	Вид, номер и дата государственной регистрации права:	2.21.	Долевая собственность, № 54-54-01/318/2012-687 от 27.08.2012, 169/49113
3.	Ограничение прав и обременение объекта недвижимости:	не зарегистрировано	
1.	Правообладатель (правообладатели):	1.22.	Рева Роман Юрьевич
2.	Вид, номер и дата государственной регистрации права:	2.22.	Долевая собственность, № 54-54-01/401/2012-267 от 04.09.2012, 207/49113
3.	Ограничение прав и обременение объекта недвижимости:	не зарегистрировано	
1.	Правообладатель (правообладатели):	1.23.	Елизова Елена Чеславовна
2.	Вид, номер и дата государственной регистрации права:	2.23.	Долевая собственность, № 54-54-01/318/2012-689 от 04.09.2012, 172/49113
3.	Ограничение прав и обременение объекта недвижимости:	не зарегистрировано	
1.	Правообладатель (правообладатели):	1.24.	Орешков Евгений Анатольевич
2.	Вид, номер и дата государственной регистрации права:	2.24.	Долевая собственность, № 54-54-01/451/2012-735 от 26.10.2012, 259/49113
3.	Ограничение прав и обременение объекта недвижимости:	не зарегистрировано	

Государственный регистратор		ФГИС ЕГРН
полное наименование должности	подпись	инициалы, фамилия

М.П.

Земельный участок			
(вид объекта недвижимости)			
Лист № ___ Раздела 2	Всего листов раздела 2 : ___	Всего разделов: ___	Всего листов выписки: ___
01.12.2022 № 99/2022/509799779			
Кадастровый номер:		54:35:031730:292	

1.	Правообладатель (правообладатели):	1.25.	Кудухов Олег Михайлович
2.	Вид, номер и дата государственной регистрации права:	2.25.	Долевая собственность, № 54-54-01/488/2012-709 от 26.10.2012, 207/49113
3.	Ограничение прав и обременение объекта недвижимости:	не зарегистрировано	
1.	Правообладатель (правообладатели):	1.26.	данные о правообладателе отсутствуют
2.	Вид, номер и дата государственной регистрации права:	2.26.	Долевая собственность, № 54-54-01/527/2012-462 от 31.10.2012, 267/49113
3.	Ограничение прав и обременение объекта недвижимости:	не зарегистрировано	
1.	Правообладатель (правообладатели):	1.27.	Орешков Евгений Анатольевич
2.	Вид, номер и дата государственной регистрации права:	2.27.	Долевая собственность, № 54-54-01/542/2012-669 от 11.12.2012, 172/49113
3.	Ограничение прав и обременение объекта недвижимости:	не зарегистрировано	
1.	Правообладатель (правообладатели):	1.28.	Лузан Дмитрий Петрович
2.	Вид, номер и дата государственной регистрации права:	2.28.	Долевая собственность, № 54-54-01/541/2012-807 от 11.12.2012, 198/49113
3.	Ограничение прав и обременение объекта недвижимости:	не зарегистрировано	

Государственный регистратор		ФГИС ЕГРН
полное наименование должности	подпись	инициалы, фамилия

М.П.

Земельный участок			
(вид объекта недвижимости)			
Лист № __ Раздела 2	Всего листов раздела 2 : __	Всего разделов: __	Всего листов выписки: __
01.12.2022 № 99/2022/509799779			
Кадастровый номер:		54:35:031730:292	

1.	Правообладатель (правообладатели):	1.29.	Романова Марина Геннадьевна
2.	Вид, номер и дата государственной регистрации права:	2.29.	Долевая собственность, № 54-54-01/563/2012-359 от 11.12.2012, 233/49113
3.	Ограничение прав и обременение объекта недвижимости:		
	3.29.1.	вид:	Запрещение регистрации
		дата государственной регистрации:	25.08.2022
		номер государственной регистрации:	54:35:031730:292-54/163/2022-443
		срок, на который установлено ограничение прав и обременение объекта недвижимости:	
		лицо, в пользу которого установлено ограничение прав и обременение объекта недвижимости:	Не определено
		основание государственной регистрации:	
	3.29.2.	вид:	Запрещение регистрации
		дата государственной регистрации:	31.05.2017
		номер государственной регистрации:	54:35:031730:292-54/001/2017-35
срок, на который установлено ограничение прав и обременение объекта недвижимости:		с 31.05.2017	
лицо, в пользу которого установлено ограничение прав и обременение объекта недвижимости:			
	основание государственной регистрации:		

Государственный регистратор		ФГИС ЕГРН
полное наименование должности	подпись	инициалы, фамилия

М.П.

Земельный участок		
(вид объекта недвижимости)		
Лист № ___ Раздела <u>2</u>	Всего листов раздела <u>2</u> : ___	Всего разделов: ___
Всего листов выписки: ___		
01.12.2022 № 99/2022/509799779		
Кадастровый номер:		54:35:031730:292
3.29.3.	вид:	Запрещение регистрации
	дата государственной регистрации:	28.09.2020
	номер государственной регистрации:	54:35:031730:292-54/163/2020-272
	срок, на который установлено ограничение прав и обременение объекта недвижимости:	не определен
	лицо, в пользу которого установлено ограничение прав и обременение объекта недвижимости:	Не определено
	основание государственной регистрации:	
3.29.4.	вид:	Запрещение регистрации
	дата государственной регистрации:	28.09.2020
	номер государственной регистрации:	54:35:031730:292-54/163/2020-273
	срок, на который установлено ограничение прав и обременение объекта недвижимости:	не определен
	лицо, в пользу которого установлено ограничение прав и обременение объекта недвижимости:	Не определено
	основание государственной регистрации:	

Государственный регистратор		ФГИС ЕГРН
полное наименование должности	подпись	инициалы, фамилия

М.П.

Земельный участок			
(вид объекта недвижимости)			
Лист № ___ Раздела 2	Всего листов раздела 2 : ___	Всего разделов: ___	Всего листов выписки: ___
01.12.2022 № 99/2022/509799779			
Кадастровый номер:		54:35:031730:292	

1. Правообладатель (правообладатели):	1.30.	Смирнова Нина Михайловна
2. Вид, номер и дата государственной регистрации права:	2.30.	Долевая собственность, № 54-54-01/614/2012-93 от 25.12.2012, 431/49113
3. Ограничение прав и обременение объекта недвижимости:	не зарегистрировано	
1. Правообладатель (правообладатели):	1.31.	Общество с ограниченной ответственностью "Торговый пассаж", ИНН: 5406145454
2. Вид, номер и дата государственной регистрации права:	2.31.	Долевая собственность, № 54-54-01/614/2012-156 от 25.12.2012, 382/49113
3. Ограничение прав и обременение объекта недвижимости:	не зарегистрировано	
1. Правообладатель (правообладатели):	1.32.	Титова Лидия Антоновна
2. Вид, номер и дата государственной регистрации права:	2.32.	Долевая собственность, № 54-54-01/632/2012-82 от 18.02.2013, 259/49113
3. Ограничение прав и обременение объекта недвижимости:	не зарегистрировано	
1. Правообладатель (правообладатели):	1.33.	Карпова Ирина Юрьевна
2. Вид, номер и дата государственной регистрации права:	2.33.	Долевая собственность, № 54-54-01/613/2012-138 от 18.02.2013, 172/49113
3. Ограничение прав и обременение объекта недвижимости:	не зарегистрировано	
1. Правообладатель (правообладатели):	1.34.	Никулин Андрей Николаевич
2. Вид, номер и дата государственной регистрации права:	2.34.	Долевая собственность, № 54-54-01/632/2012-85 от 18.02.2013, 127/49113
3. Ограничение прав и обременение объекта недвижимости:	не зарегистрировано	

Государственный регистратор		ФГИС ЕГРН
полное наименование должности	подпись	инициалы, фамилия

М.П.

Земельный участок			
(вид объекта недвижимости)			
Лист № ___ Раздела 2	Всего листов раздела 2 : ___	Всего разделов: ___	Всего листов выписки: ___
01.12.2022 № 99/2022/509799779			
Кадастровый номер:		54:35:031730:292	

1.	Правообладатель (правообладатели):	1.35.	Башмаков Андрей Анатольевич
2.	Вид, номер и дата государственной регистрации права:	2.35.	Долевая собственность, № 54-54-01/090/2013-680 от 29.03.2013, 172/49113
3.	Ограничение прав и обременение объекта недвижимости:	не зарегистрировано	
1.	Правообладатель (правообладатели):	1.36.	Каплун Александр Маркович
2.	Вид, номер и дата государственной регистрации права:	2.36.	Долевая собственность, № 54-54-01/148/2013-603 от 19.04.2013, 1565/49113
3.	Ограничение прав и обременение объекта недвижимости:	не зарегистрировано	
1.	Правообладатель (правообладатели):	1.37.	Кудрявцев Александр Леонидович
2.	Вид, номер и дата государственной регистрации права:	2.37.	Долевая собственность, № 54-54-01/173/2013-307 от 24.04.2013, 172/49113
3.	Ограничение прав и обременение объекта недвижимости:	не зарегистрировано	
1.	Правообладатель (правообладатели):	1.38.	Льмаренко Максим Владимирович
2.	Вид, номер и дата государственной регистрации права:	2.38.	Долевая собственность, № 54-54-01/232/2013-631 от 07.06.2013, 172/49113
3.	Ограничение прав и обременение объекта недвижимости:	не зарегистрировано	
1.	Правообладатель (правообладатели):	1.39.	Головачев Николай Петрович
2.	Вид, номер и дата государственной регистрации права:	2.39.	Долевая собственность, № 54-54-01/249/2013-529 от 24.06.2013, 172/49113
3.	Ограничение прав и обременение объекта недвижимости:	не зарегистрировано	

Государственный регистратор		ФГИС ЕГРН
полное наименование должности	подпись	инициалы, фамилия

М.П.

Земельный участок			
(вид объекта недвижимости)			
Лист № ___ Раздела 2	Всего листов раздела 2 : ___	Всего разделов: ___	Всего листов выписки: ___
01.12.2022 № 99/2022/509799779			
Кадастровый номер:		54:35:031730:292	

1. Правообладатель (правообладатели):	1.40.	Вайс Виталий Иосифович
2. Вид, номер и дата государственной регистрации права:	2.40.	Долевая собственность, № 54-54-01/258/2013-371 от 26.06.2013, 172/49113
3. Ограничение прав и обременение объекта недвижимости:	не зарегистрировано	
1. Правообладатель (правообладатели):	1.41.	Куксенко Владимир Михайлович; Куксенко Вераника Александровна
2. Вид, номер и дата государственной регистрации права:	2.41.	Долевая собственность, № 54-54-01/293/2013-631 от 16.08.2013, 293/49113
3. Ограничение прав и обременение объекта недвижимости:	не зарегистрировано	
1. Правообладатель (правообладатели):	1.42.	Панасенко Сергей Сергеевич
2. Вид, номер и дата государственной регистрации права:	2.42.	Долевая собственность, № 54-54-01/363/2013-284 от 19.08.2013, 241/49113
3. Ограничение прав и обременение объекта недвижимости:	не зарегистрировано	
1. Правообладатель (правообладатели):	1.43.	Панасенко Егор Сергеевич
2. Вид, номер и дата государственной регистрации права:	2.43.	Долевая собственность, № 54-54-01/363/2013-282 от 19.08.2013, 253/49113
3. Ограничение прав и обременение объекта недвижимости:	не зарегистрировано	
1. Правообладатель (правообладатели):	1.44.	Листопад Татьяна Павловна
2. Вид, номер и дата государственной регистрации права:	2.44.	Долевая собственность, № 54-54-01/305/2013-628 от 21.08.2013, 88/49113
3. Ограничение прав и обременение объекта недвижимости:	не зарегистрировано	

Государственный регистратор		ФГИС ЕГРН
полное наименование должности	подпись	инициалы, фамилия

М.П.

Земельный участок			
(вид объекта недвижимости)			
Лист № ___ Раздела 2	Всего листов раздела 2 : ___	Всего разделов: ___	Всего листов выписки: ___
01.12.2022 № 99/2022/509799779			
Кадастровый номер:		54:35:031730:292	

1.	Правообладатель (правообладатели):	1.45.	Холодова Татьяна Анатольевна
2.	Вид, номер и дата государственной регистрации права:	2.45.	Долевая собственность, № 54-54-01/355/2013-479 от 09.09.2013, 172/49113
3.	Ограничение прав и обременение объекта недвижимости:	не зарегистрировано	
1.	Правообладатель (правообладатели):	1.46.	Жидкова Анна Сергеевна
2.	Вид, номер и дата государственной регистрации права:	2.46.	Долевая собственность, № 54-54-01/372/2013-822 от 27.09.2013, 104/49113
3.	Ограничение прав и обременение объекта недвижимости:	не зарегистрировано	
1.	Правообладатель (правообладатели):	1.47.	данные о правообладателе отсутствуют
2.	Вид, номер и дата государственной регистрации права:	2.47.	Долевая собственность, № 54-54-01/444/2013-763 от 14.10.2013, 190/49113
3.	Ограничение прав и обременение объекта недвижимости:	не зарегистрировано	
1.	Правообладатель (правообладатели):	1.48.	Рябцев Антон Юрьевич
2.	Вид, номер и дата государственной регистрации права:	2.48.	Долевая собственность, № 54-54-01/492/2013-780 от 18.11.2013, 124/49113
3.	Ограничение прав и обременение объекта недвижимости:	не зарегистрировано	
1.	Правообладатель (правообладатели):	1.49.	Голубев Сергей Михайлович
2.	Вид, номер и дата государственной регистрации права:	2.49.	Долевая собственность, № 54-54-01/537/2013-137 от 28.11.2013, 155/49113
3.	Ограничение прав и обременение объекта недвижимости:	не зарегистрировано	

Государственный регистратор		ФГИС ЕГРН
полное наименование должности	подпись	инициалы, фамилия

М.П.

Земельный участок			
(вид объекта недвижимости)			
Лист № ___ Раздела 2	Всего листов раздела 2 : ___	Всего разделов: ___	Всего листов выписки: ___
01.12.2022 № 99/2022/509799779			
Кадастровый номер:		54:35:031730:292	

1.	Правообладатель (правообладатели):	1.50.	Кольцов Максим Валериевич
2.	Вид, номер и дата государственной регистрации права:	2.50.	Долевая собственность, № 54-54-01/569/2013-266 от 12.12.2013, 259/49113
3.	Ограничение прав и обременение объекта недвижимости:	не зарегистрировано	
1.	Правообладатель (правообладатели):	1.51.	Куликов Юрий Васильевич
2.	Вид, номер и дата государственной регистрации права:	2.51.	Долевая собственность, № 54-54-01/608/2013-96 от 26.12.2013, 172/49113
3.	Ограничение прав и обременение объекта недвижимости:	не зарегистрировано	
1.	Правообладатель (правообладатели):	1.52.	Левченко Лариса Сергеевна
2.	Вид, номер и дата государственной регистрации права:	2.52.	Долевая собственность, № 54-54-01/528/2013-955 от 26.12.2013, 104/49113
3.	Ограничение прав и обременение объекта недвижимости:	не зарегистрировано	
1.	Правообладатель (правообладатели):	1.53.	Маркова Светлана Юрьевна
2.	Вид, номер и дата государственной регистрации права:	2.53.	Долевая собственность, № 54-54-01/604/2013-381 от 30.01.2014, 63/49113
3.	Ограничение прав и обременение объекта недвижимости:	не зарегистрировано	
1.	Правообладатель (правообладатели):	1.54.	Рожкова Елена Александровна
2.	Вид, номер и дата государственной регистрации права:	2.54.	Долевая собственность, № 54-54-01/622/2013-139 от 30.01.2014, 547/98226
3.	Ограничение прав и обременение объекта недвижимости:	не зарегистрировано	

Государственный регистратор		ФГИС ЕГРН
полное наименование должности	подпись	инициалы, фамилия

М.П.

Земельный участок			
(вид объекта недвижимости)			
Лист № ___ Раздела 2	Всего листов раздела 2 : ___	Всего разделов: ___	Всего листов выписки: ___
01.12.2022 № 99/2022/509799779			
Кадастровый номер:		54:35:031730:292	

1.	Правообладатель (правообладатели):	1.55.	Рожков Игорь Валерьевич
2.	Вид, номер и дата государственной регистрации права:	2.55.	Долевая собственность, № 54-54-01/622/2013-139 от 30.01.2014, 547/98226
3.	Ограничение прав и обременение объекта недвижимости:	не зарегистрировано	
1.	Правообладатель (правообладатели):	1.56.	Мышатин Александр Иванович
2.	Вид, номер и дата государственной регистрации права:	2.56.	Долевая собственность, № 54-54-01/608/2013-653 от 30.01.2014, 259/49113
3.	Ограничение прав и обременение объекта недвижимости:	не зарегистрировано	
1.	Правообладатель (правообладатели):	1.57.	Богданов Геннадий Владимирович
2.	Вид, номер и дата государственной регистрации права:	2.57.	Долевая собственность, № 54-54-01/604/2013-381 от 30.01.2014, 118/49113
3.	Ограничение прав и обременение объекта недвижимости:	не зарегистрировано	
1.	Правообладатель (правообладатели):	1.58.	Новолодский Дмитрий Александрович
2.	Вид, номер и дата государственной регистрации права:	2.58.	Долевая собственность, № 54-54-01/029/2014-393 от 07.02.2014, 172/49113
3.	Ограничение прав и обременение объекта недвижимости:	не зарегистрировано	
1.	Правообладатель (правообладатели):	1.59.	Реннер Олег Александрович
2.	Вид, номер и дата государственной регистрации права:	2.59.	Долевая собственность, № 54-54-01/063/2014-382 от 07.02.2014, 103/49113
3.	Ограничение прав и обременение объекта недвижимости:	не зарегистрировано	

Государственный регистратор		ФГИС ЕГРН
полное наименование должности	подпись	инициалы, фамилия

М.П.

Земельный участок			
(вид объекта недвижимости)			
Лист № __ Раздела 2	Всего листов раздела 2 : __	Всего разделов: __	Всего листов выписки: __
01.12.2022 № 99/2022/509799779			
Кадастровый номер:		54:35:031730:292	

1.	Правообладатель (правообладатели):	1.60.	Миронова Анжелика Павловна
2.	Вид, номер и дата государственной регистрации права:	2.60.	Долевая собственность, № 54-54-01/558/2013-602 от 13.02.2014, 707/49113
3.	Ограничение прав и обременение объекта недвижимости:	не зарегистрировано	

Государственный регистратор		ФГИС ЕГРН
полное наименование должности	подпись	инициалы, фамилия

М.П.

Земельный участок			
(вид объекта недвижимости)			
Лист № __ Раздела <u>2</u>	Всего листов раздела <u>2</u> : __	Всего разделов: __	Всего листов выписки: __
01.12.2022 № 99/2022/509799779			
Кадастровый номер:		54:35:031730:292	

1.	Правообладатель (правообладатели):	1.61.	Титов Антон Михайлович
2.	Вид, номер и дата государственной регистрации права:	2.61.	Долевая собственность, № 54-54-01/063/2014-928 от 03.03.2014, 396/49113
3.	Ограничение прав и обременение объекта недвижимости:		
	3.61.1.	вид:	Запрещение регистрации
		дата государственной регистрации:	24.08.2022
		номер государственной регистрации:	54:35:031730:292-54/163/2022-441
		срок, на который установлено ограничение прав и обременение объекта недвижимости:	
		лицо, в пользу которого установлено ограничение прав и обременение объекта недвижимости:	Не определено
		основание государственной регистрации:	
	3.61.2.	вид:	Запрещение регистрации
		дата государственной регистрации:	22.03.2022
		номер государственной регистрации:	54:35:031730:292-54/163/2022-386
		срок, на который установлено ограничение прав и обременение объекта недвижимости:	
		лицо, в пользу которого установлено ограничение прав и обременение объекта недвижимости:	Не определено
основание государственной регистрации:			

Государственный регистратор		ФГИС ЕГРН
полное наименование должности	подпись	инициалы, фамилия

М.П.

Земельный участок			
(вид объекта недвижимости)			
Лист № ___ Раздела <u>2</u>	Всего листов раздела <u>2</u> : ___	Всего разделов: ___	Всего листов выписки: ___
01.12.2022 № 99/2022/509799779			
Кадастровый номер:		54:35:031730:292	
3.61.3.	вид:	Запрещение регистрации	
	дата государственной регистрации:	27.09.2022	
	номер государственной регистрации:	54:35:031730:292-54/163/2022-461	
	срок, на который установлено ограничение прав и обременение объекта недвижимости:		
	лицо, в пользу которого установлено ограничение прав и обременение объекта недвижимости:	Не определено	
	основание государственной регистрации:		
1. Правообладатель (правообладатели):		1.62.	Баранов Алексей Викторович
2. Вид, номер и дата государственной регистрации права:		2.62.	Долевая собственность, № 54-54-01/109/2014-421 от 12.03.2014, 190/49113
3. Ограничение прав и обременение объекта недвижимости:		не зарегистрировано	
1. Правообладатель (правообладатели):		1.63.	Лугачев Илья Валериевич
2. Вид, номер и дата государственной регистрации права:		2.63.	Долевая собственность, № 54-54-01/807/2014-787 от 14.04.2014, 82/49113
3. Ограничение прав и обременение объекта недвижимости:		не зарегистрировано	
1. Правообладатель (правообладатели):		1.64.	Галактионова Мария Львовна
2. Вид, номер и дата государственной регистрации права:		2.64.	Долевая собственность, № 54-54-01/807/2014-787 от 14.04.2014, 82/49113
3. Ограничение прав и обременение объекта недвижимости:		не зарегистрировано	

Государственный регистратор		ФГИС ЕГРН
полное наименование должности	подпись	инициалы, фамилия

М.П.

Земельный участок			
(вид объекта недвижимости)			
Лист № ___ Раздела <u>2</u>	Всего листов раздела <u>2</u> : ___	Всего разделов: ___	Всего листов выписки: ___
01.12.2022 № 99/2022/509799779			
Кадастровый номер:		54:35:031730:292	

1.	Правообладатель (правообладатели):	1.65.	Фомичёва Татьяна Валентиновна
2.	Вид, номер и дата государственной регистрации права:	2.65.	Долевая собственность, № 54-54-01/807/2014-789 от 14.04.2014, 207/49113
3.	Ограничение прав и обременение объекта недвижимости:	не зарегистрировано	
1.	Правообладатель (правообладатели):	1.66.	Парубчак Иван Сергеевич
2.	Вид, номер и дата государственной регистрации права:	2.66.	Долевая собственность, № 54-54-01/809/2014-420 от 14.04.2014, 84/49113
3.	Ограничение прав и обременение объекта недвижимости:	не зарегистрировано	
1.	Правообладатель (правообладатели):	1.67.	Янсон Александр Иванович
2.	Вид, номер и дата государственной регистрации права:	2.67.	Долевая собственность, № 54-54-01/822/2014-337 от 14.04.2014, 241/49113
3.	Ограничение прав и обременение объекта недвижимости:	не зарегистрировано	

Государственный регистратор		ФГИС ЕГРН
полное наименование должности	подпись	инициалы, фамилия

М.П.

Земельный участок			
(вид объекта недвижимости)			
Лист № ___ Раздела 2	Всего листов раздела 2 : ___	Всего разделов: ___	Всего листов выписки: ___
01.12.2022 № 99/2022/509799779			
Кадастровый номер:		54:35:031730:292	

1.	Правообладатель (правообладатели):	1.68.	Шестопалов Игорь Викторович
2.	Вид, номер и дата государственной регистрации права:	2.68.	Долевая собственность, № 54-54-01/807/2014-778 от 14.04.2014, 140/49113
3.	Ограничение прав и обременение объекта недвижимости:		
	3.68.1.	вид:	Запрещение регистрации
		дата государственной регистрации:	15.06.2022
		номер государственной регистрации:	54:35:031730:292-54/163/2022-422
		срок, на который установлено ограничение прав и обременение объекта недвижимости:	
		лицо, в пользу которого установлено ограничение прав и обременение объекта недвижимости:	Не определено
		основание государственной регистрации:	
	3.68.2.	вид:	Арест
		дата государственной регистрации:	17.06.2022
		номер государственной регистрации:	54:35:031730:292-54/163/2022-425
срок, на который установлено ограничение прав и обременение объекта недвижимости:			
лицо, в пользу которого установлено ограничение прав и обременение объекта недвижимости:		не определено	
основание государственной регистрации:			
1.	Правообладатель (правообладатели):	1.69.	Янсон Алексей Александрович
2.	Вид, номер и дата государственной регистрации права:	2.69.	Долевая собственность, № 54-54-01/827/2014-679 от 22.05.2014, 482/49113
3.	Ограничение прав и обременение объекта недвижимости:	не зарегистрировано	

Государственный регистратор		ФГИС ЕГРН
полное наименование должности	подпись	инициалы, фамилия

М.П.

Земельный участок			
(вид объекта недвижимости)			
Лист № ___ Раздела 2	Всего листов раздела 2 : ___	Всего разделов: ___	Всего листов выписки: ___
01.12.2022 № 99/2022/509799779			
Кадастровый номер:		54:35:031730:292	

1.	Правообладатель (правообладатели):	1.70.	Прошина Елена Николаевна
2.	Вид, номер и дата государственной регистрации права:	2.70.	Долевая собственность, № 54-54-01/830/2014-828 от 30.06.2014, 121/49113
3.	Ограничение прав и обременение объекта недвижимости:		
	3.70.1.	вид:	Запрещение регистрации
		дата государственной регистрации:	03.06.2021
		номер государственной регистрации:	54:35:031730:292-54/163/2021-320
		срок, на который установлено ограничение прав и обременение объекта недвижимости:	по сроку не определен
		лицо, в пользу которого установлено ограничение прав и обременение объекта недвижимости:	не определено
основание государственной регистрации:			
1.	Правообладатель (правообладатели):	1.71.	Горбенко Максим Владимирович
2.	Вид, номер и дата государственной регистрации права:	2.71.	Долевая собственность, № 54-54-01/830/2014-830 от 30.06.2014, 172/49113
3.	Ограничение прав и обременение объекта недвижимости:	не зарегистрировано	
1.	Правообладатель (правообладатели):	1.72.	Гербинская Лидия Павловна
2.	Вид, номер и дата государственной регистрации права:	2.72.	Долевая собственность, № 54-54-01/238/2014-426 от 30.06.2014, 28/49113
3.	Ограничение прав и обременение объекта недвижимости:	не зарегистрировано	
1.	Правообладатель (правообладатели):	1.73.	Степанова Алина Сергеевна
2.	Вид, номер и дата государственной регистрации права:	2.73.	Долевая собственность, № 54-54-01/848/2014-668 от 11.08.2014, 126/49113
3.	Ограничение прав и обременение объекта недвижимости:	не зарегистрировано	
1.	Правообладатель (правообладатели):	1.74.	данные о правообладателе отсутствуют
2.	Вид, номер и дата государственной регистрации права:	2.74.	Долевая собственность, № 54-54-01/850/2014-860 от 18.08.2014, 118/49113
3.	Ограничение прав и обременение объекта недвижимости:	не зарегистрировано	

Государственный регистратор		ФГИС ЕГРН
полное наименование должности	подпись	инициалы, фамилия

М.П.

Земельный участок			
(вид объекта недвижимости)			
Лист № ___ Раздела 2	Всего листов раздела 2 : ___	Всего разделов: ___	Всего листов выписки: ___
01.12.2022 № 99/2022/509799779			
Кадастровый номер:		54:35:031730:292	

1.	Правообладатель (правообладатели):	1.75.	Левенец Евгения Сергеевна
2.	Вид, номер и дата государственной регистрации права:	2.75.	Долевая собственность, № 54-54-01/858/2014-471 от 29.08.2014, 172/49113
3.	Ограничение прав и обременение объекта недвижимости:	не зарегистрировано	
1.	Правообладатель (правообладатели):	1.76.	Васин Тимофей Владимирович
2.	Вид, номер и дата государственной регистрации права:	2.76.	Долевая собственность, № 54-54-01/800/2014-647 от 08.09.2014, 128/49113
3.	Ограничение прав и обременение объекта недвижимости:	не зарегистрировано	
1.	Правообладатель (правообладатели):	1.77.	Бойко Рамиля Дамировна
2.	Вид, номер и дата государственной регистрации права:	2.77.	Долевая собственность, № 54-54-01/315/2014-728 от 22.09.2014, 259/49113
3.	Ограничение прав и обременение объекта недвижимости:	не зарегистрировано	
1.	Правообладатель (правообладатели):	1.78.	Игнатов Роман Александрович
2.	Вид, номер и дата государственной регистрации права:	2.78.	Долевая собственность, № 54-54-01/856/2014-283 от 23.10.2014, 161/49113
3.	Ограничение прав и обременение объекта недвижимости:	не зарегистрировано	
1.	Правообладатель (правообладатели):	1.79.	Водневский Алексей Сергеевич
2.	Вид, номер и дата государственной регистрации права:	2.79.	Долевая собственность, № 54-54-01/862/2014-400 от 30.10.2014, 103/49113
3.	Ограничение прав и обременение объекта недвижимости:	не зарегистрировано	

Государственный регистратор		ФГИС ЕГРН
полное наименование должности	подпись	инициалы, фамилия

М.П.

Земельный участок			
(вид объекта недвижимости)			
Лист № ___ Раздела 2	Всего листов раздела 2 : ___	Всего разделов: ___	Всего листов выписки: ___
01.12.2022 № 99/2022/509799779			
Кадастровый номер:		54:35:031730:292	

1. Правообладатель (правообладатели):	1.80.	Сирота Вячеслав Николаевич; Сирота Анастасия Николаевна
2. Вид, номер и дата государственной регистрации права:	2.80.	Долевая собственность, № 54-54-01/449/2014-205 от 31.10.2014, 159/49113
3. Ограничение прав и обременение объекта недвижимости:	не зарегистрировано	
1. Правообладатель (правообладатели):	1.81.	Общество с ограниченной ответственностью "Спектр-Трейд", ИНН: 0411078109
2. Вид, номер и дата государственной регистрации права:	2.81.	Долевая собственность, № 54-54-01/868/2014-80 от 06.11.2014, 269/49113
3. Ограничение прав и обременение объекта недвижимости:	не зарегистрировано	
1. Правообладатель (правообладатели):	1.82.	Челюк Алексей Федорович
2. Вид, номер и дата государственной регистрации права:	2.82.	Долевая собственность, № 54-54-01/868/2014-123 от 07.11.2014, 224/49113
3. Ограничение прав и обременение объекта недвижимости:	не зарегистрировано	
1. Правообладатель (правообладатели):	1.83.	данные о правообладателе отсутствуют
2. Вид, номер и дата государственной регистрации права:	2.83.	Долевая собственность, № 54-54-01/856/2014-778 от 27.11.2014, 172/49113
3. Ограничение прав и обременение объекта недвижимости:	не зарегистрировано	
1. Правообладатель (правообладатели):	1.84.	Савельев Павел Геннадьевич
2. Вид, номер и дата государственной регистрации права:	2.84.	Долевая собственность, № 54-54-01/449/2014-748 от 04.12.2014, 259/49113
3. Ограничение прав и обременение объекта недвижимости:	не зарегистрировано	

Государственный регистратор		ФГИС ЕГРН
полное наименование должности	подпись	инициалы, фамилия

М.П.

Земельный участок			
(вид объекта недвижимости)			
Лист № ___ Раздела <u>2</u>	Всего листов раздела <u>2</u> : ___	Всего разделов: ___	Всего листов выписки: ___
01.12.2022 № 99/2022/509799779			
Кадастровый номер:		54:35:031730:292	

1.	Правообладатель (правообладатели):	1.85.	Савельев Александр Геннадьевич
2.	Вид, номер и дата государственной регистрации права:	2.85.	Долевая собственность, № 54-54-11/257/2014-645 от 22.01.2015, 284/49113
3.	Ограничение прав и обременение объекта недвижимости:	не зарегистрировано	
1.	Правообладатель (правообладатели):	1.86.	Ивайловская Эльвира Анатольевна
2.	Вид, номер и дата государственной регистрации права:	2.86.	Долевая собственность, № 54-54/001-54/001/010/2015-143/3 от 03.02.2015, 250/49113
3.	Ограничение прав и обременение объекта недвижимости:	не зарегистрировано	
1.	Правообладатель (правообладатели):	1.87.	Елистратов Вячеслав Юрьевич
2.	Вид, номер и дата государственной регистрации права:	2.87.	Долевая собственность, № 54-54/001-54/001/002/2015-348/2 от 17.02.2015, 4650/491130
3.	Ограничение прав и обременение объекта недвижимости:	не зарегистрировано	
1.	Правообладатель (правообладатели):	1.88.	Пинаев Илья Борисович
2.	Вид, номер и дата государственной регистрации права:	2.88.	Долевая собственность, № 54-54/001-54/001/817/2015-630/2 от 27.02.2015, 224/49113
3.	Ограничение прав и обременение объекта недвижимости:	не зарегистрировано	
1.	Правообладатель (правообладатели):	1.89.	Пинаев Илья Борисович
2.	Вид, номер и дата государственной регистрации права:	2.89.	Долевая собственность, № 54-54/001-54/001/817/2015-628/1 от 27.02.2015, 241/49113
3.	Ограничение прав и обременение объекта недвижимости:	не зарегистрировано	

Государственный регистратор		ФГИС ЕГРН
полное наименование должности	подпись	инициалы, фамилия

М.П.

Земельный участок			
(вид объекта недвижимости)			
Лист № ___ Раздела <u>2</u>	Всего листов раздела <u>2</u> : ___	Всего разделов: ___	Всего листов выписки: ___
01.12.2022 № 99/2022/509799779			
Кадастровый номер:		54:35:031730:292	

1.	Правообладатель (правообладатели):	1.90.	Сидоров Михаил Иванович
2.	Вид, номер и дата государственной регистрации права:	2.90.	Долевая собственность, № 54-54/001-54/001/832/2015-159/2 от 30.04.2015, 94/49113
3.	Ограничение прав и обременение объекта недвижимости:	не зарегистрировано	
1.	Правообладатель (правообладатели):	1.91.	Волков Алексей Геннадьевич
2.	Вид, номер и дата государственной регистрации права:	2.91.	Долевая собственность, № 54-54/001-54/001/805/2015-737/2 от 30.04.2015, 207/49113
3.	Ограничение прав и обременение объекта недвижимости:	не зарегистрировано	
1.	Правообладатель (правообладатели):	1.92.	Алямов Амир Энверович
2.	Вид, номер и дата государственной регистрации права:	2.92.	Долевая собственность, № 54-54/001-54/001/805/2015-739/2 от 30.04.2015, 172/49113
3.	Ограничение прав и обременение объекта недвижимости:	не зарегистрировано	
1.	Правообладатель (правообладатели):	1.93.	Самойленко Юрий Владимирович
2.	Вид, номер и дата государственной регистрации права:	2.93.	Долевая собственность, № 54-54/001-54/001/842/2015-344/3 от 13.05.2015, 172/49113
3.	Ограничение прав и обременение объекта недвижимости:	не зарегистрировано	
1.	Правообладатель (правообладатели):	1.94.	Кузнецова Ирина Николаевна
2.	Вид, номер и дата государственной регистрации права:	2.94.	Долевая собственность, № 54-54/001-54/001/834/2015-951/3 от 27.05.2015, 103/49113
3.	Ограничение прав и обременение объекта недвижимости:	не зарегистрировано	

Государственный регистратор		ФГИС ЕГРН
полное наименование должности	подпись	инициалы, фамилия

М.П.

Земельный участок			
(вид объекта недвижимости)			
Лист № ___ Раздела <u>2</u>	Всего листов раздела <u>2</u> : ___	Всего разделов: ___	Всего листов выписки: ___
01.12.2022 № 99/2022/509799779			
Кадастровый номер:		54:35:031730:292	

1.	Правообладатель (правообладатели):	1.95.	Петров Максим Михайлович; Петрова Татьяна Викторовна
2.	Вид, номер и дата государственной регистрации права:	2.95.	Долевая собственность, № 54-54/001-54/001/842/2015-353/2 от 27.05.2015, 172/49113
3.	Ограничение прав и обременение объекта недвижимости:	не зарегистрировано	
1.	Правообладатель (правообладатели):	1.96.	Гольдинштейн Дмитрий Зиновьевич
2.	Вид, номер и дата государственной регистрации права:	2.96.	Долевая собственность, № 54-54/001-54/001/207/2015-76/2 от 10.06.2015, 172/49113
3.	Ограничение прав и обременение объекта недвижимости:	не зарегистрировано	

Государственный регистратор		ФГИС ЕГРН
полное наименование должности	подпись	инициалы, фамилия

М.П.

Земельный участок			
(вид объекта недвижимости)			
Лист № ___ Раздела 2	Всего листов раздела 2 : ___	Всего разделов: ___	Всего листов выписки: ___
01.12.2022 № 99/2022/509799779			
Кадастровый номер:		54:35:031730:292	

1.	Правообладатель (правообладатели):	1.97.	Бурнашов Александр Иванович
2.	Вид, номер и дата государственной регистрации права:	2.97.	Долевая собственность, № 54-54/001-54/001/207/2015-74/2 от 15.06.2015, 259/49113
3.	Ограничение прав и обременение объекта недвижимости:		
	3.97.1.	вид:	Запрещение регистрации
		дата государственной регистрации:	02.11.2021
		номер государственной регистрации:	54:35:031730:292-54/163/2021-362
		срок, на который установлено ограничение прав и обременение объекта недвижимости:	по сроку не определен
		лицо, в пользу которого установлено ограничение прав и обременение объекта недвижимости:	не определено
основание государственной регистрации:			
1.	Правообладатель (правообладатели):	1.98.	Гусев Михаил Вячеславович
2.	Вид, номер и дата государственной регистрации права:	2.98.	Долевая собственность, № 54-54/001-54/001/842/2015-931/3 от 25.06.2015, 259/98226
3.	Ограничение прав и обременение объекта недвижимости: не зарегистрировано		
1.	Правообладатель (правообладатели):	1.99.	Гусева Елена Николаевна
2.	Вид, номер и дата государственной регистрации права:	2.99.	Долевая собственность, № 54-54/001-54/001/842/2015-931/2 от 25.06.2015, 259/98226
3.	Ограничение прав и обременение объекта недвижимости: не зарегистрировано		

Государственный регистратор		ФГИС ЕГРН
полное наименование должности	подпись	инициалы, фамилия

М.П.

Земельный участок			
(вид объекта недвижимости)			
Лист № ___ Раздела 2	Всего листов раздела 2 : ___	Всего разделов: ___	Всего листов выписки: ___
01.12.2022 № 99/2022/509799779			
Кадастровый номер:		54:35:031730:292	

1.	Правообладатель (правообладатели):	1.100.	Львова Евгения Петровна
2.	Вид, номер и дата государственной регистрации права:	2.100.	Долевая собственность, № 54-54/001-54/001/536/2015-269/1 от 30.06.2015, 233/49113
3.	Ограничение прав и обременение объекта недвижимости:	не зарегистрировано	
1.	Правообладатель (правообладатели):	1.101.	Вагайцев Алексей Владимирович
2.	Вид, номер и дата государственной регистрации права:	2.101.	Долевая собственность, № 54-54/001-54/001/543/2015-538/2 от 01.07.2015, 155/49113
3.	Ограничение прав и обременение объекта недвижимости:	не зарегистрировано	
1.	Правообладатель (правообладатели):	1.102.	Алексеева Александра Станиславовна
2.	Вид, номер и дата государственной регистрации права:	2.102.	Долевая собственность, № 54-54/001-54/001/536/2015-284/2 от 01.07.2015, 164/49113
3.	Ограничение прав и обременение объекта недвижимости:	не зарегистрировано	
1.	Правообладатель (правообладатели):	1.103.	Листопад Татьяна Павловна
2.	Вид, номер и дата государственной регистрации права:	2.103.	Долевая собственность, № 54-54/001-54/001/536/2015-368/2 от 16.07.2015, 45/49113
3.	Ограничение прав и обременение объекта недвижимости:	не зарегистрировано	
1.	Правообладатель (правообладатели):	1.104.	Рожков Игорь Валерьевич
2.	Вид, номер и дата государственной регистрации права:	2.104.	Долевая собственность, № 54-54/001-54/001/536/2015-424/2 от 03.08.2015, 65/49113
3.	Ограничение прав и обременение объекта недвижимости:	не зарегистрировано	

Государственный регистратор		ФГИС ЕГРН
полное наименование должности	подпись	инициалы, фамилия

М.П.

Земельный участок			
(вид объекта недвижимости)			
Лист № __ Раздела 2	Всего листов раздела 2 : __	Всего разделов: __	Всего листов выписки: __
01.12.2022 № 99/2022/509799779			
Кадастровый номер:		54:35:031730:292	

1.	Правообладатель (правообладатели):	1.105.	Рожкова Елена Александровна
2.	Вид, номер и дата государственной регистрации права:	2.105.	Долевая собственность, № 54-54/001-54/001/536/2015-424/3 от 03.08.2015, 65/49113
3.	Ограничение прав и обременение объекта недвижимости:	не зарегистрировано	

Государственный регистратор		ФГИС ЕГРН
полное наименование должности	подпись	инициалы, фамилия

М.П.

Земельный участок			
(вид объекта недвижимости)			
Лист № ___ Раздела <u>2</u>	Всего листов раздела <u>2</u> : ___	Всего разделов: ___	Всего листов выписки: ___
01.12.2022 № 99/2022/509799779			
Кадастровый номер:		54:35:031730:292	

1.	Правообладатель (правообладатели):	1.106.	Быкова Екатерина Николаевна
2.	Вид, номер и дата государственной регистрации права:	2.106.	Долевая собственность, № 54-54/001-54/001/528/2015-512/2 от 13.08.2015, 172/49113
Ограничение прав и обременение объекта недвижимости:			
3.	3.106.1.	вид:	Арест
		дата государственной регистрации:	29.04.2021
		номер государственной регистрации:	54:35:031730:292-54/163/2021-316
		срок, на который установлено ограничение прав и обременение объекта недвижимости:	По сроку не определен
		лицо, в пользу которого установлено ограничение прав и обременение объекта недвижимости:	не определено
		основание государственной регистрации:	

Государственный регистратор		ФГИС ЕГРН
полное наименование должности	подпись	инициалы, фамилия

М.П.

Земельный участок			
(вид объекта недвижимости)			
Лист № ___ Раздела <u>2</u>	Всего листов раздела <u>2</u> : ___	Всего разделов: ___	Всего листов выписки: ___
01.12.2022 № 99/2022/509799779			
Кадастровый номер:		54:35:031730:292	

1.	Правообладатель (правообладатели):	1.107.	Походенко Валерий Николаевич
2.	Вид, номер и дата государственной регистрации права:	2.107.	Долевая собственность, № 54-54/001-54/001/536/2015-462/2 от 14.08.2015, 336/49113
3.	Ограничение прав и обременение объекта недвижимости:		
	3.107.1.	вид:	Арест
		дата государственной регистрации:	29.04.2021
		номер государственной регистрации:	54:35:031730:292-54/163/2021-317
		срок, на который установлено ограничение прав и обременение объекта недвижимости:	По сроку не определен
		лицо, в пользу которого установлено ограничение прав и обременение объекта недвижимости:	не определено
	основание государственной регистрации:		
1.	Правообладатель (правообладатели):	1.108.	Курдюмова Татьяна Викторовна
2.	Вид, номер и дата государственной регистрации права:	2.108.	Долевая собственность, № 54-54/001-54/001/528/2015-557/2 от 21.08.2015, 233/49113
3.	Ограничение прав и обременение объекта недвижимости:	не зарегистрировано	
1.	Правообладатель (правообладатели):	1.109.	Минкина Полина Витальевна
2.	Вид, номер и дата государственной регистрации права:	2.109.	Долевая собственность, № 54-54/001-54/001/528/2015-746/3 от 01.10.2015, 138/49113
3.	Ограничение прав и обременение объекта недвижимости:	не зарегистрировано	

Государственный регистратор		ФГИС ЕГРН
полное наименование должности	подпись	инициалы, фамилия

М.П.

Земельный участок			
(вид объекта недвижимости)			
Лист № ___ Раздела <u>2</u>	Всего листов раздела <u>2</u> : ___	Всего разделов: ___	Всего листов выписки: ___
01.12.2022 № 99/2022/509799779			
Кадастровый номер:		54:35:031730:292	

1.	Правообладатель (правообладатели):	1.110.	Аксамирская Ольга Сергеевна
2.	Вид, номер и дата государственной регистрации права:	2.110.	Долевая собственность, № 54-54/001-54/001/280/2015-27/2 от 08.10.2015, 125/49113
3.	Ограничение прав и обременение объекта недвижимости:	не зарегистрировано	
1.	Правообладатель (правообладатели):	1.111.	Лукницкий Антон Андреевич
2.	Вид, номер и дата государственной регистрации права:	2.111.	Долевая собственность, № 54-54/001-54/001/528/2015-791/2 от 09.10.2015, 259/49113
3.	Ограничение прав и обременение объекта недвижимости:	не зарегистрировано	
1.	Правообладатель (правообладатели):	1.112.	Копылов Андрей Николаевич
2.	Вид, номер и дата государственной регистрации права:	2.112.	Долевая собственность, № 54-54/001-54/001/536/2015-763/2 от 12.10.2015, 121/49113
3.	Ограничение прав и обременение объекта недвижимости:	не зарегистрировано	
1.	Правообладатель (правообладатели):	1.113.	Куликов Юрий Васильевич
2.	Вид, номер и дата государственной регистрации права:	2.113.	Долевая собственность, № 54-54/001-54/001/569/2015-557/2 от 02.12.2015, 259/49113
3.	Ограничение прав и обременение объекта недвижимости:	не зарегистрировано	
1.	Правообладатель (правообладатели):	1.114.	Белозеров Алексей Сергеевич
2.	Вид, номер и дата государственной регистрации права:	2.114.	Долевая собственность, № 54-54/001-54/001/893/2015-588/3 от 15.12.2015, 138/49113
3.	Ограничение прав и обременение объекта недвижимости:	не зарегистрировано	

Государственный регистратор		ФГИС ЕГРН
полное наименование должности	подпись	инициалы, фамилия

М.П.

Земельный участок			
(вид объекта недвижимости)			
Лист № ___ Раздела 2	Всего листов раздела 2 : ___	Всего разделов: ___	Всего листов выписки: ___
01.12.2022 № 99/2022/509799779			
Кадастровый номер:		54:35:031730:292	

1.	Правообладатель (правообладатели):	1.115.	Денисенко Татьяна Алексеевна
2.	Вид, номер и дата государственной регистрации права:	2.115.	Долевая собственность, № 54-54/001-54/001/297/2015-481/2 от 16.12.2015, 134/49113
3.	Ограничение прав и обременение объекта недвижимости:	не зарегистрировано	
1.	Правообладатель (правообладатели):	1.116.	Богатырев Евгений Сергеевич
2.	Вид, номер и дата государственной регистрации права:	2.116.	Долевая собственность, № 54-54/001-54/001/512/2015-448/3 от 24.12.2015, 110/49113
3.	Ограничение прав и обременение объекта недвижимости:	не зарегистрировано	
1.	Правообладатель (правообладатели):	1.117.	Кучевская Нина Николаевна
2.	Вид, номер и дата государственной регистрации права:	2.117.	Долевая собственность, № 54-54/001-54/001/309/2015-400/1 от 24.12.2015, 138/49113
3.	Ограничение прав и обременение объекта недвижимости:	не зарегистрировано	
1.	Правообладатель (правообладатели):	1.118.	Костюк Яков Александрович
2.	Вид, номер и дата государственной регистрации права:	2.118.	Долевая собственность, № 54-54/001-54/001/525/2016-77/2 от 08.02.2016, 172/49113
3.	Ограничение прав и обременение объекта недвижимости:	не зарегистрировано	
1.	Правообладатель (правообладатели):	1.119.	Гаврин Виктор Евгеньевич
2.	Вид, номер и дата государственной регистрации права:	2.119.	Долевая собственность, № 54-54/001-54/001/525/2016-79/3 от 08.02.2016, 1575/491130
3.	Ограничение прав и обременение объекта недвижимости:	не зарегистрировано	

Государственный регистратор		ФГИС ЕГРН
полное наименование должности	подпись	инициалы, фамилия

М.П.

Земельный участок			
(вид объекта недвижимости)			
Лист № ___ Раздела 2	Всего листов раздела 2 : ___	Всего разделов: ___	Всего листов выписки: ___
01.12.2022 № 99/2022/509799779			
Кадастровый номер:		54:35:031730:292	

1.	Правообладатель (правообладатели):	1.120.	Крупина Мария Сидоровна
2.	Вид, номер и дата государственной регистрации права:	2.120.	Долевая собственность, № 54-54/001-54/001/525/2016-79/2 от 08.02.2016, 1575/491130
3.	Ограничение прав и обременение объекта недвижимости:	не зарегистрировано	
1.	Правообладатель (правообладатели):	1.121.	Патракова Руфина Борисовна
2.	Вид, номер и дата государственной регистрации права:	2.121.	Долевая собственность, № 54-54/001-54/001/524/2016-112/2 от 08.02.2016, 210/49113
3.	Ограничение прав и обременение объекта недвижимости:	не зарегистрировано	
1.	Правообладатель (правообладатели):	1.122.	Аксамирская Ольга Сергеевна
2.	Вид, номер и дата государственной регистрации права:	2.122.	Долевая собственность, № 54-54/001-54/001/525/2016-139/2 от 24.02.2016, 56/49113
3.	Ограничение прав и обременение объекта недвижимости:	не зарегистрировано	
1.	Правообладатель (правообладатели):	1.123.	Онопrienко Дмитрий Валентинович
2.	Вид, номер и дата государственной регистрации права:	2.123.	Долевая собственность, № 54-54/001-54/001/524/2016-317/2 от 28.03.2016, 138/49113
3.	Ограничение прав и обременение объекта недвижимости:	не зарегистрировано	
1.	Правообладатель (правообладатели):	1.124.	Суханов Дмитрий Михайлович
2.	Вид, номер и дата государственной регистрации права:	2.124.	Долевая собственность, № 54-54/001-54/001/521/2016-888/2 от 30.03.2016, 137/49113
3.	Ограничение прав и обременение объекта недвижимости:	не зарегистрировано	

Государственный регистратор		ФГИС ЕГРН
полное наименование должности	подпись	инициалы, фамилия

М.П.

Земельный участок			
(вид объекта недвижимости)			
Лист № ___ Раздела 2	Всего листов раздела 2 : ___	Всего разделов: ___	Всего листов выписки: ___
01.12.2022 № 99/2022/509799779			
Кадастровый номер:		54:35:031730:292	

1.	Правообладатель (правообладатели):	1.125.	Новикова Ирина Валерьевна
2.	Вид, номер и дата государственной регистрации права:	2.125.	Долевая собственность, № 54-54/001-54/001/525/2016-216/3 от 19.04.2016, 1515/491130
3.	Ограничение прав и обременение объекта недвижимости:	не зарегистрировано	
1.	Правообладатель (правообладатели):	1.126.	Новиков Дмитрий Леонидович
2.	Вид, номер и дата государственной регистрации права:	2.126.	Долевая собственность, № 54-54/001-54/001/525/2016-216/2 от 19.04.2016, 1515/491130
3.	Ограничение прав и обременение объекта недвижимости:	не зарегистрировано	
1.	Правообладатель (правообладатели):	1.127.	Анкудинова Яна Олеговна
2.	Вид, номер и дата государственной регистрации права:	2.127.	Долевая собственность, № 54-54/001-54/001/560/2016-39/2 от 05.05.2016, 241/49113
3.	Ограничение прав и обременение объекта недвижимости:	не зарегистрировано	
1.	Правообладатель (правообладатели):	1.128.	Лыков Алексей Михайлович
2.	Вид, номер и дата государственной регистрации права:	2.128.	Долевая собственность, № 54-54/001-54/001/056/2016-833/2 от 27.05.2016, 155/49113
3.	Ограничение прав и обременение объекта недвижимости:	не зарегистрировано	
1.	Правообладатель (правообладатели):	1.129.	Косовский Сергей Владимирович
2.	Вид, номер и дата государственной регистрации права:	2.129.	Долевая собственность, № 54-54/001-54/001/056/2016-834/1 от 27.05.2016, 97/49113
3.	Ограничение прав и обременение объекта недвижимости:	не зарегистрировано	

Государственный регистратор		ФГИС ЕГРН
полное наименование должности	подпись	инициалы, фамилия

М.П.

Земельный участок			
(вид объекта недвижимости)			
Лист № ___ Раздела <u>2</u>	Всего листов раздела <u>2</u> : ___	Всего разделов: ___	Всего листов выписки: ___
01.12.2022 № 99/2022/509799779			
Кадастровый номер:		54:35:031730:292	

1.	Правообладатель (правообладатели):	1.130.	Ширинский Иван Валерьевич
2.	Вид, номер и дата государственной регистрации права:	2.130.	Долевая собственность, № 54-54/001-54/001/056/2016-835/1 от 01.06.2016, 137/49113
3.	Ограничение прав и обременение объекта недвижимости:	не зарегистрировано	
1.	Правообладатель (правообладатели):	1.131.	Кривошеена Рита Николаевна
2.	Вид, номер и дата государственной регистрации права:	2.131.	Долевая собственность, № 54-54/001-54/001/564/2016-144/2 от 09.06.2016, 259/49113
3.	Ограничение прав и обременение объекта недвижимости:	не зарегистрировано	
1.	Правообладатель (правообладатели):	1.132.	Онопrienко Дмитрий Валентинович
2.	Вид, номер и дата государственной регистрации права:	2.132.	Долевая собственность, № 54-54/001-54/001/564/2016-357/2 от 20.06.2016, 138/49113
3.	Ограничение прав и обременение объекта недвижимости:	не зарегистрировано	

Государственный регистратор		ФГИС ЕГРН
полное наименование должности	подпись	инициалы, фамилия

М.П.

Земельный участок			
(вид объекта недвижимости)			
Лист № ___ Раздела <u>2</u>	Всего листов раздела <u>2</u> : ___	Всего разделов: ___	Всего листов выписки: ___
01.12.2022 № 99/2022/509799779			
Кадастровый номер:		54:35:031730:292	

1.	Правообладатель (правообладатели):	1.133.	Левашеня Татьяна Леонидовна
2.	Вид, номер и дата государственной регистрации права:	2.133.	Долевая собственность, № 54-54/001-54/001/807/2016-330/3 от 23.06.2016, 130/49113
3.	Ограничение прав и обременение объекта недвижимости:		
	3.133.1.	вид:	Запрещение регистрации
		дата государственной регистрации:	16.11.2018
		номер государственной регистрации:	54:35:031730:292-54/011/2018-160
		срок, на который установлено ограничение прав и обременение объекта недвижимости:	с 16.11.2018
		лицо, в пользу которого установлено ограничение прав и обременение объекта недвижимости:	
		основание государственной регистрации:	
		3.133.2.	вид:
	дата государственной регистрации:		12.09.2019
	номер государственной регистрации:		54:35:031730:292-54/001/2019-211
	срок, на который установлено ограничение прав и обременение объекта недвижимости:		с 12.09.2019
	лицо, в пользу которого установлено ограничение прав и обременение объекта недвижимости:		
	основание государственной регистрации:		

Государственный регистратор		ФГИС ЕГРН
полное наименование должности	подпись	инициалы, фамилия

М.П.

Земельный участок			
(вид объекта недвижимости)			
Лист № ___ Раздела <u>2</u>	Всего листов раздела <u>2</u> : ___	Всего разделов: ___	Всего листов выписки: ___
01.12.2022 № 99/2022/509799779			
Кадастровый номер:		54:35:031730:292	
3.133.3.	вид:	Запрещение регистрации	
	дата государственной регистрации:	26.02.2019	
	номер государственной регистрации:	54:35:031730:292-54/001/2019-180	
	срок, на который установлено ограничение прав и обременение объекта недвижимости:	с 26.02.2019	
	лицо, в пользу которого установлено ограничение прав и обременение объекта недвижимости:		
	основание государственной регистрации:		
3.133.4.	вид:	Запрещение регистрации	
	дата государственной регистрации:	23.07.2019	
	номер государственной регистрации:	54:35:031730:292-54/001/2019-203	
	срок, на который установлено ограничение прав и обременение объекта недвижимости:	с 23.07.2019	
	лицо, в пользу которого установлено ограничение прав и обременение объекта недвижимости:		
	основание государственной регистрации:		
1.	Правообладатель (правообладатели):	1.134.	Науменко Светлана Зинатулловна
2.	Вид, номер и дата государственной регистрации права:	2.134.	Долевая собственность, № 54-54/001-54/001/807/2016-330/2 от 23.06.2016, 129/49113
3.	Ограничение прав и обременение объекта недвижимости:	не зарегистрировано	

Государственный регистратор		ФГИС ЕГРН
полное наименование должности	подпись	инициалы, фамилия

М.П.

Земельный участок			
(вид объекта недвижимости)			
Лист № ___ Раздела <u>2</u>	Всего листов раздела <u>2</u> : ___	Всего разделов: ___	Всего листов выписки: ___
01.12.2022 № 99/2022/509799779			
Кадастровый номер:		54:35:031730:292	

1.	Правообладатель (правообладатели):	1.135.	Голубев Борис Александрович
2.	Вид, номер и дата государственной регистрации права:	2.135.	Долевая собственность, № 54-54/001-54/001/554/2016-919/3 от 06.07.2016, 43/49113
3.	Ограничение прав и обременение объекта недвижимости:	не зарегистрировано	
1.	Правообладатель (правообладатели):	1.136.	Голубева Ольга Владимировна
2.	Вид, номер и дата государственной регистрации права:	2.136.	Долевая собственность, № 54-54/001-54/001/554/2016-919/2 от 06.07.2016, 43/49113
3.	Ограничение прав и обременение объекта недвижимости:	не зарегистрировано	
1.	Правообладатель (правообладатели):	1.137.	Алексеенко Людмила Алексеевна
2.	Вид, номер и дата государственной регистрации права:	2.137.	Долевая собственность, № 54-54/001-54/001/192/2016-633/2 от 19.07.2016, 158/49113
3.	Ограничение прав и обременение объекта недвижимости:	не зарегистрировано	
1.	Правообладатель (правообладатели):	1.138.	Общество с ограниченной ответственностью "СК-Инвест", ИНН: 5403340440
2.	Вид, номер и дата государственной регистрации права:	2.138.	Долевая собственность, № 54-54/001-54/001/650/2016-971/2 от 05.08.2016, 241/49113
3.	Ограничение прав и обременение объекта недвижимости:	не зарегистрировано	

Государственный регистратор		ФГИС ЕГРН
полное наименование должности	подпись	инициалы, фамилия

М.П.

Земельный участок			
(вид объекта недвижимости)			
Лист № ___ Раздела <u>2</u>	Всего листов раздела <u>2</u> : ___	Всего разделов: ___	Всего листов выписки: ___
01.12.2022 № 99/2022/509799779			
Кадастровый номер:		54:35:031730:292	

1.	Правообладатель (правообладатели):	1.139.	Дзуцева Наталья Юрьевна
2.	Вид, номер и дата государственной регистрации права:	2.139.	Долевая собственность, № 54-54/001-54/001/560/2016-721/2 от 12.09.2016, 147/491113
Ограничение прав и обременение объекта недвижимости:			
3.	3.139.1.	вид:	Арест
		дата государственной регистрации:	07.12.2018
		номер государственной регистрации:	54:35:031730:292-54/001/2018-168
		срок, на который установлено ограничение прав и обременение объекта недвижимости:	
		лицо, в пользу которого установлено ограничение прав и обременение объекта недвижимости:	
		основание государственной регистрации:	

Государственный регистратор		ФГИС ЕГРН
полное наименование должности	подпись	инициалы, фамилия

М.П.

Земельный участок			
(вид объекта недвижимости)			
Лист № ___ Раздела <u>2</u>	Всего листов раздела <u>2</u> : ___	Всего разделов: ___	Всего листов выписки: ___
01.12.2022 № 99/2022/509799779			
Кадастровый номер:		54:35:031730:292	

1.	Правообладатель (правообладатели):	1.140.	Листопад Игорь Николаевич
2.	Вид, номер и дата государственной регистрации права:	2.140.	Долевая собственность, № 54-54/001-54/001/665/2016-382/2 от 05.10.2016, 125/49113
3.	Ограничение прав и обременение объекта недвижимости:		
	вид:	Запрещение регистрации	
	дата государственной регистрации:	12.05.2022	
	номер государственной регистрации:	54:35:031730:292-54/163/2022-396	
	3.140.1. срок, на который установлено ограничение прав и обременение объекта недвижимости:		
	лицо, в пользу которого установлено ограничение прав и обременение объекта недвижимости:	Не определено	
3.	основание государственной регистрации:		
1.	Правообладатель (правообладатели):	1.141.	Морозова Татьяна Ивановна
2.	Вид, номер и дата государственной регистрации права:	2.141.	Долевая собственность, № 54-54/001-54/001/665/2016-433/2 от 14.10.2016, 207/49113
3.	Ограничение прав и обременение объекта недвижимости:	не зарегистрировано	
1.	Правообладатель (правообладатели):	1.142.	Смирнов Николай Валерьевич
2.	Вид, номер и дата государственной регистрации права:	2.142.	Долевая собственность, № 54-54/001-54/001/664/2016-718/2 от 01.11.2016, 777/49113
3.	Ограничение прав и обременение объекта недвижимости:	не зарегистрировано	
1.	Правообладатель (правообладатели):	1.143.	Кравченко Лариса Юрьевна
2.	Вид, номер и дата государственной регистрации права:	2.143.	Долевая собственность, № 54-54/001-54/001/656/2016-995/1 от 09.11.2016, 172/49113
3.	Ограничение прав и обременение объекта недвижимости:	не зарегистрировано	
1.	Правообладатель (правообладатели):	1.144.	Филиппов Александр Александрович
2.	Вид, номер и дата государственной регистрации права:	2.144.	Долевая собственность, № 54-54/001-54/001/583/2016-577/2 от 24.11.2016, 205/49113
3.	Ограничение прав и обременение объекта недвижимости:	не зарегистрировано	

Государственный регистратор		ФГИС ЕГРН
полное наименование должности	подпись	инициалы, фамилия

М.П.

Земельный участок			
(вид объекта недвижимости)			
Лист № ___ Раздела 2	Всего листов раздела 2 : ___	Всего разделов: ___	Всего листов выписки: ___
01.12.2022 № 99/2022/509799779			
Кадастровый номер:		54:35:031730:292	

1.	Правообладатель (правообладатели):	1.145.	Шведкина Ольга Ивановна
2.	Вид, номер и дата государственной регистрации права:	2.145.	Долевая собственность, № 54:35:031730:292-54/001/2017-6 от 27.02.2017, 129/49113
3.	Ограничение прав и обременение объекта недвижимости:	не зарегистрировано	
1.	Правообладатель (правообладатели):	1.146.	Зорин Максим Владимирович
2.	Вид, номер и дата государственной регистрации права:	2.146.	Долевая собственность, № 54:35:031730:292-54/001/2017-16 от 22.03.2017, 193/49113
3.	Ограничение прав и обременение объекта недвижимости:	не зарегистрировано	
1.	Правообладатель (правообладатели):	1.147.	Гербинская Лидия Павловна
2.	Вид, номер и дата государственной регистрации права:	2.147.	Долевая собственность, № 54:35:031730:292-54/001/2017-14 от 22.03.2017, 9/49113
3.	Ограничение прав и обременение объекта недвижимости:	не зарегистрировано	
1.	Правообладатель (правообладатели):	1.148.	Ненахов Владимир Владимирович
2.	Вид, номер и дата государственной регистрации права:	2.148.	Долевая собственность, № 54:35:031730:292-54/001/2017-11 от 22.03.2017, 190/49113
3.	Ограничение прав и обременение объекта недвижимости:	не зарегистрировано	
1.	Правообладатель (правообладатели):	1.149.	Дергачев Владимир Юрьевич
2.	Вид, номер и дата государственной регистрации права:	2.149.	Долевая собственность, № 54:35:031730:292-54/001/2017-13 от 22.03.2017, 207/49113
3.	Ограничение прав и обременение объекта недвижимости:	не зарегистрировано	

Государственный регистратор		ФГИС ЕГРН
полное наименование должности	подпись	инициалы, фамилия

М.П.

Земельный участок			
(вид объекта недвижимости)			
Лист № ___ Раздела <u>2</u>	Всего листов раздела <u>2</u> : ___	Всего разделов: ___	Всего листов выписки: ___
01.12.2022 № 99/2022/509799779			
Кадастровый номер:		54:35:031730:292	

1.	Правообладатель (правообладатели):	1.150.	Толстая Елена Владимировна
2.	Вид, номер и дата государственной регистрации права:	2.150.	Долевая собственность, № 54:35:031730:292-54/001/2017-15 от 22.03.2017, 233/49113
3.	Ограничение прав и обременение объекта недвижимости:	не зарегистрировано	
1.	Правообладатель (правообладатели):	1.151.	Каряка Алексей Александрович
2.	Вид, номер и дата государственной регистрации права:	2.151.	Долевая собственность, № 54:35:031730:292-54/001/2017-27 от 05.05.2017, 302/49113
3.	Ограничение прав и обременение объекта недвижимости:	не зарегистрировано	
1.	Правообладатель (правообладатели):	1.152.	Никонов Вячеслав Витальевич
2.	Вид, номер и дата государственной регистрации права:	2.152.	Долевая собственность, № 54:35:031730:292-54/001/2017-33 от 18.05.2017, 243/49113
3.	Ограничение прав и обременение объекта недвижимости:	не зарегистрировано	
1.	Правообладатель (правообладатели):	1.153.	Федоренко Юлия Мееровна
2.	Вид, номер и дата государственной регистрации права:	2.153.	Долевая собственность, № 54:35:031730:292-54/001/2017-37 от 09.06.2017, 172/49113
3.	Ограничение прав и обременение объекта недвижимости:	не зарегистрировано	
1.	Правообладатель (правообладатели):	1.154.	Глазачёва Светлана Владимировна
2.	Вид, номер и дата государственной регистрации права:	2.154.	Долевая собственность, № 54:35:031730:292-54/001/2017-39 от 15.06.2017, 172/49113
3.	Ограничение прав и обременение объекта недвижимости:	не зарегистрировано	

Государственный регистратор		ФГИС ЕГРН
полное наименование должности	подпись	инициалы, фамилия

М.П.

Земельный участок			
(вид объекта недвижимости)			
Лист № ___ Раздела <u>2</u>	Всего листов раздела <u>2</u> : ___	Всего разделов: ___	Всего листов выписки: ___
01.12.2022 № 99/2022/509799779			
Кадастровый номер:		54:35:031730:292	

1.	Правообладатель (правообладатели):	1.155.	Куманицына Лариса Федоровна
2.	Вид, номер и дата государственной регистрации права:	2.155.	Долевая собственность, № 54:35:031730:292-54/001/2017-46 от 29.06.2017, 242/49113
3.	Ограничение прав и обременение объекта недвижимости:	не зарегистрировано	
1.	Правообладатель (правообладатели):	1.156.	Жирякова Наталья Петровна
2.	Вид, номер и дата государственной регистрации права:	2.156.	Долевая собственность, № 54:35:031730:292-54/001/2017-45 от 29.06.2017, 137/49113
3.	Ограничение прав и обременение объекта недвижимости:	не зарегистрировано	

Государственный регистратор		ФГИС ЕГРН
полное наименование должности	подпись	инициалы, фамилия

М.П.

Земельный участок			
(вид объекта недвижимости)			
Лист № ___ Раздела <u>2</u>	Всего листов раздела <u>2</u> : ___	Всего разделов: ___	Всего листов выписки: ___
01.12.2022 № 99/2022/509799779			
Кадастровый номер:		54:35:031730:292	

1.	Правообладатель (правообладатели):	1.157.	Трифоненков Олег Александрович
2.	Вид, номер и дата государственной регистрации права:	2.157.	Долевая собственность, № 54:35:031730:292-54/001/2017-44 от 29.06.2017, 137/49113
3.	Ограничение прав и обременение объекта недвижимости:		
	вид:	Запрещение регистрации	
	дата государственной регистрации:	28.03.2022	
	номер государственной регистрации:	54:35:031730:292-54/163/2022-388	
	3.157.1. срок, на который установлено ограничение прав и обременение объекта недвижимости:		
	лицо, в пользу которого установлено ограничение прав и обременение объекта недвижимости:	Не определено	
	основание государственной регистрации:		
1.	Правообладатель (правообладатели):	1.158.	Мишина Виолетта Абрамовна
2.	Вид, номер и дата государственной регистрации права:	2.158.	Долевая собственность, № 54:35:031730:292-54/001/2017-54 от 20.07.2017, 136/49113
3.	Ограничение прав и обременение объекта недвижимости:	не зарегистрировано	
1.	Правообладатель (правообладатели):	1.159.	Хохлов Петр Михайлович
2.	Вид, номер и дата государственной регистрации права:	2.159.	Долевая собственность, № 54:35:031730:292-54/001/2017-55 от 20.07.2017, 190/49113
3.	Ограничение прав и обременение объекта недвижимости:	не зарегистрировано	

Государственный регистратор		ФГИС ЕГРН
полное наименование должности	подпись	инициалы, фамилия

М.П.

Земельный участок			
(вид объекта недвижимости)			
Лист № ___ Раздела <u>2</u>	Всего листов раздела <u>2</u> : ___	Всего разделов: ___	Всего листов выписки: ___
01.12.2022 № 99/2022/509799779			
Кадастровый номер:		54:35:031730:292	

1.	Правообладатель (правообладатели):	1.160.	Саитов Ренальд Тимурович
2.	Вид, номер и дата государственной регистрации права:	2.160.	Долевая собственность, № 54:35:031730:292-54/001/2017-57 от 21.08.2017, 172/49113
3.	Ограничение прав и обременение объекта недвижимости:	не зарегистрировано	
1.	Правообладатель (правообладатели):	1.161.	Багурина Ирина Александровна
2.	Вид, номер и дата государственной регистрации права:	2.161.	Долевая собственность, № 54:35:031730:292-54/001/2017-65 от 30.08.2017, 152/49113
3.	Ограничение прав и обременение объекта недвижимости:	не зарегистрировано	
1.	Правообладатель (правообладатели):	1.162.	Черепанова Ольга Александровна
2.	Вид, номер и дата государственной регистрации права:	2.162.	Долевая собственность, № 54:35:031730:292-54/001/2017-67 от 01.09.2017, 121/49113
3.	Ограничение прав и обременение объекта недвижимости:	не зарегистрировано	
1.	Правообладатель (правообладатели):	1.163.	Грищенко Сергей Леонидович
2.	Вид, номер и дата государственной регистрации права:	2.163.	Долевая собственность, № 54:35:031730:292-54/001/2017-71 от 21.09.2017, 112/49113
3.	Ограничение прав и обременение объекта недвижимости:	не зарегистрировано	
1.	Правообладатель (правообладатели):	1.164.	Гончаров Иван Геннадьевич
2.	Вид, номер и дата государственной регистрации права:	2.164.	Долевая собственность, № 54:35:031730:292-54/001/2017-73 от 16.10.2017, 224/19113
3.	Ограничение прав и обременение объекта недвижимости:	не зарегистрировано	

Государственный регистратор		ФГИС ЕГРН
полное наименование должности	подпись	инициалы, фамилия

М.П.

Земельный участок			
(вид объекта недвижимости)			
Лист № ___ Раздела <u>2</u>	Всего листов раздела <u>2</u> : ___	Всего разделов: ___	Всего листов выписки: ___
01.12.2022 № 99/2022/509799779			
Кадастровый номер:		54:35:031730:292	

1.	Правообладатель (правообладатели):	1.165.	данные о правообладателе отсутствуют
2.	Вид, номер и дата государственной регистрации права:	2.165.	Долевая собственность, № 54:35:031730:292-54/001/2017-78 от 15.11.2017, 232/49113
3.	Ограничение прав и обременение объекта недвижимости:		
	вид:	Запрещение регистрации	
	дата государственной регистрации:	21.02.2022	
	номер государственной регистрации:	54:35:031730:292-54/170/2022-382	
	3.165.1. срок, на который установлено ограничение прав и обременение объекта недвижимости:		
	лицо, в пользу которого установлено ограничение прав и обременение объекта недвижимости:	Не определено	
	основание государственной регистрации:		
1.	Правообладатель (правообладатели):	1.166.	Пирогова Римма Александровна
2.	Вид, номер и дата государственной регистрации права:	2.166.	Долевая собственность, № 54:35:031730:292-54/001/2017-84 от 15.12.2017, 103/49113
3.	Ограничение прав и обременение объекта недвижимости:	не зарегистрировано	
1.	Правообладатель (правообладатели):	1.167.	Лукницкий Антон Андреевич
2.	Вид, номер и дата государственной регистрации права:	2.167.	Долевая собственность, № 54:35:031730:292-54/001/2017-87 от 26.12.2017, 138/49113
3.	Ограничение прав и обременение объекта недвижимости:	не зарегистрировано	
1.	Правообладатель (правообладатели):	1.168.	Багурина Ирина Александровна
2.	Вид, номер и дата государственной регистрации права:	2.168.	Долевая собственность, № 54:35:031730:292-54/001/2017-86 от 26.12.2017, 124/49113
3.	Ограничение прав и обременение объекта недвижимости:	не зарегистрировано	
1.	Правообладатель (правообладатели):	1.169.	Тагирова Татьяна Васильевна
2.	Вид, номер и дата государственной регистрации права:	2.169.	Долевая собственность, № 54:35:031730:292-54/001/2017-92 от 27.12.2017, 155/49113
3.	Ограничение прав и обременение объекта недвижимости:	не зарегистрировано	

Государственный регистратор		ФГИС ЕГРН
полное наименование должности	подпись	инициалы, фамилия

М.П.

Земельный участок			
(вид объекта недвижимости)			
Лист № ___ Раздела <u>2</u>	Всего листов раздела <u>2</u> : ___	Всего разделов: ___	Всего листов выписки: ___
01.12.2022 № 99/2022/509799779			
Кадастровый номер:		54:35:031730:292	

1.	Правообладатель (правообладатели):	1.170.	Кузнецова Галина Владимировна
2.	Вид, номер и дата государственной регистрации права:	2.170.	Долевая собственность, № 54:35:031730:292-54/001/2017-93 от 28.12.2017, 131/49113
3.	Ограничение прав и обременение объекта недвижимости:	не зарегистрировано	
1.	Правообладатель (правообладатели):	1.171.	Смирнова Нина Михайловна
2.	Вид, номер и дата государственной регистрации права:	2.171.	Долевая собственность, № 54:35:031730:292-54/001/2018-95 от 05.02.2018, 172/49113
3.	Ограничение прав и обременение объекта недвижимости:	не зарегистрировано	
1.	Правообладатель (правообладатели):	1.172.	Чернявская Наталья Владимировна
2.	Вид, номер и дата государственной регистрации права:	2.172.	Долевая собственность, № 54:35:031730:292-54/001/2018-107 от 19.04.2018, 129/49113
3.	Ограничение прав и обременение объекта недвижимости:	не зарегистрировано	
1.	Правообладатель (правообладатели):	1.173.	Ушков Олег Борисович; Ушкова Любовь Леонидовна
2.	Вид, номер и дата государственной регистрации права:	2.173.	Долевая собственность, № 54:35:031730:292-54/001/2018-110 от 23.04.2018, 100/49113
3.	Ограничение прав и обременение объекта недвижимости:	не зарегистрировано	
1.	Правообладатель (правообладатели):	1.174.	Сорокина Ольга Владимировна
2.	Вид, номер и дата государственной регистрации права:	2.174.	Долевая собственность, № 54:35:031730:292-54/001/2018-112 от 03.05.2018, 259/49113
3.	Ограничение прав и обременение объекта недвижимости:	не зарегистрировано	

Государственный регистратор		ФГИС ЕГРН
полное наименование должности	подпись	инициалы, фамилия

М.П.

Земельный участок			
(вид объекта недвижимости)			
Лист № ___ Раздела 2	Всего листов раздела 2 : ___	Всего разделов: ___	Всего листов выписки: ___
01.12.2022 № 99/2022/509799779			
Кадастровый номер:		54:35:031730:292	

1.	Правообладатель (правообладатели):	1.175.	Санникова Юлия Николаевна
2.	Вид, номер и дата государственной регистрации права:	2.175.	Долевая собственность, № 54:35:031730:292-54/001/2018-119 от 29.05.2018, 103/49113
3.	Ограничение прав и обременение объекта недвижимости:	не зарегистрировано	
1.	Правообладатель (правообладатели):	1.176.	Алексеева Елизавета Владимировна
2.	Вид, номер и дата государственной регистрации права:	2.176.	Долевая собственность, № 54:35:031730:292-54/001/2018-121 от 09.06.2018, 172/49113
3.	Ограничение прав и обременение объекта недвижимости:	не зарегистрировано	
1.	Правообладатель (правообладатели):	1.177.	Яковлева Ирина Вениаминовна
2.	Вид, номер и дата государственной регистрации права:	2.177.	Долевая собственность, № 54:35:031730:292-54/001/2018-123 от 14.06.2018, 172/49113
3.	Ограничение прав и обременение объекта недвижимости:	не зарегистрировано	
1.	Правообладатель (правообладатели):	1.178.	Лукьяненко Андрей Владимирович
2.	Вид, номер и дата государственной регистрации права:	2.178.	Долевая собственность, № 54:35:031730:292-54/001/2018-125 от 20.06.2018, 121/49113
3.	Ограничение прав и обременение объекта недвижимости:	не зарегистрировано	
1.	Правообладатель (правообладатели):	1.179.	Солодова Ирина Геннадьевна
2.	Вид, номер и дата государственной регистрации права:	2.179.	Долевая собственность, № 54:35:031730:292-54/001/2018-128 от 04.07.2018, 172/49113
3.	Ограничение прав и обременение объекта недвижимости:	не зарегистрировано	

Государственный регистратор		ФГИС ЕГРН
полное наименование должности	подпись	инициалы, фамилия

М.П.

Земельный участок			
(вид объекта недвижимости)			
Лист № ___ Раздела 2	Всего листов раздела 2 : ___	Всего разделов: ___	Всего листов выписки: ___
01.12.2022 № 99/2022/509799779			
Кадастровый номер:		54:35:031730:292	

1.	Правообладатель (правообладатели):	1.180.	Леонидов Евгений Викторович
2.	Вид, номер и дата государственной регистрации права:	2.180.	Долевая собственность, № 54:35:031730:292-54/001/2018-135 от 21.08.2018, 147/49113
3.	Ограничение прав и обременение объекта недвижимости:	не зарегистрировано	
1.	Правообладатель (правообладатели):	1.181.	Разуваев Константин Владимирович
2.	Вид, номер и дата государственной регистрации права:	2.181.	Долевая собственность, № 54:35:031730:292-54/001/2018-140 от 22.08.2018, 2205/982260
3.	Ограничение прав и обременение объекта недвижимости:	не зарегистрировано	
1.	Правообладатель (правообладатели):	1.182.	Куксенко Владимир Михайлович; Куксенко Вераника Александровна
2.	Вид, номер и дата государственной регистрации права:	2.182.	Долевая собственность, № 54:35:031730:292-54/001/2018-142 от 18.09.2018, 181/49113
3.	Ограничение прав и обременение объекта недвижимости:	не зарегистрировано	
1.	Правообладатель (правообладатели):	1.183.	Баяндина Наталья Викторовна
2.	Вид, номер и дата государственной регистрации права:	2.183.	Долевая собственность, № 54:35:031730:292-54/001/2018-148 от 30.10.2018, 129/49113
3.	Ограничение прав и обременение объекта недвижимости:	не зарегистрировано	
1.	Правообладатель (правообладатели):	1.184.	Зубрилин Игорь Евгеньевич
2.	Вид, номер и дата государственной регистрации права:	2.184.	Долевая собственность, № 54:35:031730:292-54/001/2018-151 от 06.11.2018, 103/49113
3.	Ограничение прав и обременение объекта недвижимости:	не зарегистрировано	

Государственный регистратор		ФГИС ЕГРН
полное наименование должности	подпись	инициалы, фамилия

М.П.

Земельный участок			
(вид объекта недвижимости)			
Лист № ___ Раздела 2	Всего листов раздела 2 : ___	Всего разделов: ___	Всего листов выписки: ___
01.12.2022 № 99/2022/509799779			
Кадастровый номер:		54:35:031730:292	

1.	Правообладатель (правообладатели):	1.185.	Давыденко Александр Александрович
2.	Вид, номер и дата государственной регистрации права:	2.185.	Долевая собственность, № 54:35:031730:292-54/001/2018-159 от 09.11.2018, 180/49113
3.	Ограничение прав и обременение объекта недвижимости:	не зарегистрировано	
1.	Правообладатель (правообладатели):	1.186.	Шакуро Яна Вениаминовна
2.	Вид, номер и дата государственной регистрации права:	2.186.	Долевая собственность, № 54:35:031730:292-54/001/2018-167 от 27.11.2018, 172/49113
3.	Ограничение прав и обременение объекта недвижимости:	не зарегистрировано	
1.	Правообладатель (правообладатели):	1.187.	Аксамирская Ольга Сергеевна
2.	Вид, номер и дата государственной регистрации права:	2.187.	Долевая собственность, № 54:35:031730:292-54/001/2018-170 от 10.12.2018, 90/49113
3.	Ограничение прав и обременение объекта недвижимости:	не зарегистрировано	
1.	Правообладатель (правообладатели):	1.188.	Святобогов Игорь Анатольевич
2.	Вид, номер и дата государственной регистрации права:	2.188.	Долевая собственность, № 54:35:031730:292-54/001/2018-173 от 10.12.2018, 147/49113
3.	Ограничение прав и обременение объекта недвижимости:	не зарегистрировано	
1.	Правообладатель (правообладатели):	1.189.	Гриценко Наталья Геннадьевна
2.	Вид, номер и дата государственной регистрации права:	2.189.	Долевая собственность, № 54:35:031730:292-54/001/2019-176 от 01.02.2019, 104/49113
3.	Ограничение прав и обременение объекта недвижимости:	не зарегистрировано	

Государственный регистратор		ФГИС ЕГРН
полное наименование должности	подпись	инициалы, фамилия

М.П.

Земельный участок			
(вид объекта недвижимости)			
Лист № __ Раздела <u>2</u>	Всего листов раздела <u>2</u> : __	Всего разделов: __	Всего листов выписки: __
01.12.2022 № 99/2022/509799779			
Кадастровый номер:		54:35:031730:292	

1.	Правообладатель (правообладатели):	1.190.	Гриценко Наталья Геннадьевна
2.	Вид, номер и дата государственной регистрации права:	2.190.	Долевая собственность, № 54:35:031730:292-54/001/2019-178 от 01.02.2019, 127/49113
3.	Ограничение прав и обременение объекта недвижимости:	не зарегистрировано	
1.	Правообладатель (правообладатели):	1.191.	Косырев Валерий Валерьевич
2.	Вид, номер и дата государственной регистрации права:	2.191.	Долевая собственность, № 54:35:031730:292-54/001/2019-184 от 28.03.2019, 259/49113
3.	Ограничение прав и обременение объекта недвижимости:	не зарегистрировано	
1.	Правообладатель (правообладатели):	1.192.	Дергачев Владимир Юрьевич
2.	Вид, номер и дата государственной регистрации права:	2.192.	Долевая собственность, № 54:35:031730:292-54/001/2019-192 от 12.04.2019, 224/49113
3.	Ограничение прав и обременение объекта недвижимости:	не зарегистрировано	
1.	Правообладатель (правообладатели):	1.193.	Литвиненко Мария Филипповна
2.	Вид, номер и дата государственной регистрации права:	2.193.	Долевая собственность, № 54:35:031730:292-54/001/2019-196 от 08.07.2019, 155/49113
3.	Ограничение прав и обременение объекта недвижимости:	не зарегистрировано	
1.	Правообладатель (правообладатели):	1.194.	Миловзоров Егор Владимирович
2.	Вид, номер и дата государственной регистрации права:	2.194.	Долевая собственность, № 54:35:031730:292-54/001/2019-200 от 15.07.2019, 357/49113
3.	Ограничение прав и обременение объекта недвижимости:	не зарегистрировано	

Государственный регистратор		ФГИС ЕГРН
полное наименование должности	подпись	инициалы, фамилия

М.П.

Земельный участок			
(вид объекта недвижимости)			
Лист № ___ Раздела <u>2</u>	Всего листов раздела <u>2</u> : ___	Всего разделов: ___	Всего листов выписки: ___
01.12.2022 № 99/2022/509799779			
Кадастровый номер:		54:35:031730:292	

1.	Правообладатель (правообладатели):	1.195.	Зиберт Кирилл Витальевич
2.	Вид, номер и дата государственной регистрации права:	2.195.	Долевая собственность, № 54:35:031730:292-54/001/2019-198 от 15.07.2019, 388/49113
3.	Ограничение прав и обременение объекта недвижимости:	не зарегистрировано	
1.	Правообладатель (правообладатели):	1.196.	Симоненко Александр Валерьевич
2.	Вид, номер и дата государственной регистрации права:	2.196.	Долевая собственность, № 54:35:031730:292-54/001/2019-213 от 12.09.2019, 172/49113
3.	Ограничение прав и обременение объекта недвижимости:	не зарегистрировано	
1.	Правообладатель (правообладатели):	1.197.	Шмаков Дмитрий Михайлович
2.	Вид, номер и дата государственной регистрации права:	2.197.	Долевая собственность, № 54:35:031730:292-54/001/2019-215 от 13.09.2019, 221/49113
3.	Ограничение прав и обременение объекта недвижимости:	не зарегистрировано	
1.	Правообладатель (правообладатели):	1.198.	Шведов Александр Васильевич
2.	Вид, номер и дата государственной регистрации права:	2.198.	Долевая собственность, № 54:35:031730:292-54/001/2019-219 от 19.09.2019, 161/49113
3.	Ограничение прав и обременение объекта недвижимости:	не зарегистрировано	
1.	Правообладатель (правообладатели):	1.199.	Чернозипунникова Ирина Борисовна
2.	Вид, номер и дата государственной регистрации права:	2.199.	Долевая собственность, № 54:35:031730:292-54/001/2019-221 от 16.10.2019, 379/49113
3.	Ограничение прав и обременение объекта недвижимости:	не зарегистрировано	

Государственный регистратор		ФГИС ЕГРН
полное наименование должности	подпись	инициалы, фамилия

М.П.

Земельный участок			
(вид объекта недвижимости)			
Лист № ___ Раздела 2	Всего листов раздела 2 : ___	Всего разделов: ___	Всего листов выписки: ___
01.12.2022 № 99/2022/509799779			
Кадастровый номер:		54:35:031730:292	

1.	Правообладатель (правообладатели):	1.200.	Разуваев Константин Владимирович
2.	Вид, номер и дата государственной регистрации права:	2.200.	Долевая собственность, № 54:35:031730:292-54/001/2019-223 от 17.10.2019, 735/982260
3.	Ограничение прав и обременение объекта недвижимости:	не зарегистрировано	
1.	Правообладатель (правообладатели):	1.201.	Волков Алексей Геннадьевич
2.	Вид, номер и дата государственной регистрации права:	2.201.	Долевая собственность, № 54:35:031730:292-54/001/2019-225 от 18.10.2019, 17/49113
3.	Ограничение прав и обременение объекта недвижимости:	не зарегистрировано	
1.	Правообладатель (правообладатели):	1.202.	Кокоулина Марина Александровна
2.	Вид, номер и дата государственной регистрации права:	2.202.	Долевая собственность, № 54:35:031730:292-54/001/2019-227 от 25.10.2019, 159/49113
3.	Ограничение прав и обременение объекта недвижимости:	не зарегистрировано	
1.	Правообладатель (правообладатели):	1.203.	Чернозипунникова Ирина Борисовна
2.	Вид, номер и дата государственной регистрации права:	2.203.	Долевая собственность, № 54:35:031730:292-54/001/2019-232 от 15.11.2019, 259/49113
3.	Ограничение прав и обременение объекта недвижимости:	не зарегистрировано	
1.	Правообладатель (правообладатели):	1.204.	Кудрявцева Елена Викторовна
2.	Вид, номер и дата государственной регистрации права:	2.204.	Долевая собственность, № 54:35:031730:292-54/001/2019-238 от 09.12.2019, 121/49113
3.	Ограничение прав и обременение объекта недвижимости:	не зарегистрировано	

Государственный регистратор		ФГИС ЕГРН
полное наименование должности	подпись	инициалы, фамилия

М.П.

Земельный участок			
(вид объекта недвижимости)			
Лист № ___ Раздела 2	Всего листов раздела 2 : ___	Всего разделов: ___	Всего листов выписки: ___
01.12.2022 № 99/2022/509799779			
Кадастровый номер:		54:35:031730:292	

1.	Правообладатель (правообладатели):	1.205.	Ананченко Вадим Николаевич
2.	Вид, номер и дата государственной регистрации права:	2.205.	Долевая собственность, № 54:35:031730:292-54/001/2020-247 от 15.01.2020, 190/49113
3.	Ограничение прав и обременение объекта недвижимости:	не зарегистрировано	
1.	Правообладатель (правообладатели):	1.206.	Грахничев Владислав Игоревич
2.	Вид, номер и дата государственной регистрации права:	2.206.	Долевая собственность, № 54:35:031730:292-54/001/2020-252 от 29.01.2020, 127/49113
3.	Ограничение прав и обременение объекта недвижимости:	не зарегистрировано	
1.	Правообладатель (правообладатели):	1.207.	Кулинич Денис Александрович
2.	Вид, номер и дата государственной регистрации права:	2.207.	Долевая собственность, № 54:35:031730:292-54/001/2020-255 от 02.04.2020, 172/49113
3.	Ограничение прав и обременение объекта недвижимости:	не зарегистрировано	
1.	Правообладатель (правообладатели):	1.208.	Макеева Светлана Александровна
2.	Вид, номер и дата государственной регистрации права:	2.208.	Долевая собственность, № 54:35:031730:292-54/163/2020-260 от 29.06.2020, 103/49113
3.	Ограничение прав и обременение объекта недвижимости:	не зарегистрировано	
1.	Правообладатель (правообладатели):	1.209.	Шакуро Эрик Олегович
2.	Вид, номер и дата государственной регистрации права:	2.209.	Долевая собственность, № 54:35:031730:292-54/173/2020-268 от 16.09.2020, 129/49113
3.	Ограничение прав и обременение объекта недвижимости:	не зарегистрировано	

Государственный регистратор		ФГИС ЕГРН
полное наименование должности	подпись	инициалы, фамилия

М.П.

Земельный участок			
(вид объекта недвижимости)			
Лист № ___ Раздела 2	Всего листов раздела 2 : ___	Всего разделов: ___	Всего листов выписки: ___
01.12.2022 № 99/2022/509799779			
Кадастровый номер:		54:35:031730:292	

1.	Правообладатель (правообладатели):	1.210.	Ланг Наталья Владимировна
2.	Вид, номер и дата государственной регистрации права:	2.210.	Долевая собственность, № 54:35:031730:292-54/163/2020-271 от 21.09.2020, 236/49113
3.	Ограничение прав и обременение объекта недвижимости:	не зарегистрировано	
1.	Правообладатель (правообладатели):	1.211.	Скрибник Михаил Львович
2.	Вид, номер и дата государственной регистрации права:	2.211.	Долевая собственность, № 54:35:031730:292-54/173/2020-284 от 03.12.2020, 1/49113
3.	Ограничение прав и обременение объекта недвижимости:	не зарегистрировано	
1.	Правообладатель (правообладатели):	1.212.	Ганиева Эллона Анатольевна
2.	Вид, номер и дата государственной регистрации права:	2.212.	Долевая собственность, № 54:35:031730:292-54/164/2020-287 от 11.12.2020, 303/49113
3.	Ограничение прав и обременение объекта недвижимости:	не зарегистрировано	
1.	Правообладатель (правообладатели):	1.213.	Скрибник Михаил Львович
2.	Вид, номер и дата государственной регистрации права:	2.213.	Долевая собственность, № 54:35:031730:292-54/164/2020-289 от 17.12.2020, 233/49113
3.	Ограничение прав и обременение объекта недвижимости:	не зарегистрировано	
1.	Правообладатель (правообладатели):	1.214.	Печенин Артем Михайлович; Печенина Галина Андреевна
2.	Вид, номер и дата государственной регистрации права:	2.214.	Долевая собственность, № 54:35:031730:292-54/173/2020-293 от 23.12.2020, в совместной собственности
3.	Ограничение прав и обременение объекта недвижимости:	не зарегистрировано	

Государственный регистратор		ФГИС ЕГРН
полное наименование должности	подпись	инициалы, фамилия

М.П.

Земельный участок			
(вид объекта недвижимости)			
Лист № ___ Раздела 2	Всего листов раздела 2 : ___	Всего разделов: ___	Всего листов выписки: ___
01.12.2022 № 99/2022/509799779			
Кадастровый номер:		54:35:031730:292	

1.	Правообладатель (правообладатели):	1.215.	Степаненко Владимир Станиславович
2.	Вид, номер и дата государственной регистрации права:	2.215.	Долевая собственность, № 54:35:031730:292-54/173/2021-299 от 26.01.2021, 241/4113
3.	Ограничение прав и обременение объекта недвижимости:	не зарегистрировано	
1.	Правообладатель (правообладатели):	1.216.	Пешкова Виктория Викторовна; Пешков Михаил Юрьевич
2.	Вид, номер и дата государственной регистрации права:	2.216.	Долевая собственность, № 54:35:031730:292-54/163/2021-302 от 18.02.2021, в совместной собственности
3.	Ограничение прав и обременение объекта недвижимости:	не зарегистрировано	
1.	Правообладатель (правообладатели):	1.217.	Никонова Виктория Андреевна; Никонов Алексей Владимирович
2.	Вид, номер и дата государственной регистрации права:	2.217.	Долевая собственность, № 54:35:031730:292-54/163/2021-307 от 26.02.2021, в совместной собственности
3.	Ограничение прав и обременение объекта недвижимости:	не зарегистрировано	
1.	Правообладатель (правообладатели):	1.218.	Рева Евгений Владиславович
2.	Вид, номер и дата государственной регистрации права:	2.218.	Долевая собственность, № 54:35:031730:292-54/163/2021-315 от 06.04.2021, 172/49113
3.	Ограничение прав и обременение объекта недвижимости:	не зарегистрировано	
1.	Правообладатель (правообладатели):	1.219.	Бухрякова Анна Игоревна
2.	Вид, номер и дата государственной регистрации права:	2.219.	Долевая собственность, № 54:35:031730:292-54/163/2021-322 от 04.06.2021, 122/49113
3.	Ограничение прав и обременение объекта недвижимости:	не зарегистрировано	

Государственный регистратор		ФГИС ЕГРН
полное наименование должности	подпись	инициалы, фамилия

М.П.

Земельный участок			
(вид объекта недвижимости)			
Лист № ___ Раздела <u>2</u>	Всего листов раздела <u>2</u> : ___	Всего разделов: ___	Всего листов выписки: ___
01.12.2022 № 99/2022/509799779			
Кадастровый номер:		54:35:031730:292	

1.	Правообладатель (правообладатели):	1.220.	Фефелов Вадим Николаевич
2.	Вид, номер и дата государственной регистрации права:	2.220.	Долевая собственность, № 54:35:031730:292-54/164/2021-339 от 27.07.2021, 259/49113
3.	Ограничение прав и обременение объекта недвижимости:	не зарегистрировано	
1.	Правообладатель (правообладатели):	1.221.	Фефелов Вадим Николаевич
2.	Вид, номер и дата государственной регистрации права:	2.221.	Долевая собственность, № 54:35:031730:292-54/163/2021-344 от 04.08.2021, 138/49113
3.	Ограничение прав и обременение объекта недвижимости:	не зарегистрировано	
1.	Правообладатель (правообладатели):	1.222.	Ананченко Елена Эдуардовна; Ананченко Вадим Николаевич
2.	Вид, номер и дата государственной регистрации права:	2.222.	Долевая собственность, № 54:35:031730:292-54/175/2021-346 от 11.08.2021, в совместной собственности
3.	Ограничение прав и обременение объекта недвижимости:	не зарегистрировано	
1.	Правообладатель (правообладатели):	1.223.	Степанова Полина Сергеевна
2.	Вид, номер и дата государственной регистрации права:	2.223.	Долевая собственность, № 54:35:031730:292-54/163/2021-348 от 31.08.2021, 66/49113
3.	Ограничение прав и обременение объекта недвижимости:	не зарегистрировано	
1.	Правообладатель (правообладатели):	1.224.	Степанова Алина Сергеевна
2.	Вид, номер и дата государственной регистрации права:	2.224.	Долевая собственность, № 54:35:031730:292-54/178/2021-351 от 06.09.2021, 66/49113
3.	Ограничение прав и обременение объекта недвижимости:	не зарегистрировано	

Государственный регистратор		ФГИС ЕГРН
полное наименование должности	подпись	инициалы, фамилия

М.П.

Земельный участок			
(вид объекта недвижимости)			
Лист № ___ Раздела <u>2</u>	Всего листов раздела <u>2</u> : ___	Всего разделов: ___	Всего листов выписки: ___
01.12.2022 № 99/2022/509799779			
Кадастровый номер:		54:35:031730:292	

1.	Правообладатель (правообладатели):	1.225.	Козенец Елена Валерьевна
2.	Вид, номер и дата государственной регистрации права:	2.225.	Долевая собственность, № 54:35:031730:292-54/173/2021-356 от 12.10.2021, 207/294678
3.	Ограничение прав и обременение объекта недвижимости:	не зарегистрировано	
1.	Правообладатель (правообладатели):	1.226.	Парубчак Юлия Валерьевна
2.	Вид, номер и дата государственной регистрации права:	2.226.	Долевая собственность, № 54:35:031730:292-54/164/2021-357 от 12.10.2021, 207/294678
3.	Ограничение прав и обременение объекта недвижимости:	не зарегистрировано	
1.	Правообладатель (правообладатели):	1.227.	Пилецкая Светлана Алексеевна
2.	Вид, номер и дата государственной регистрации права:	2.227.	Долевая собственность, № 54:35:031730:292-54/175/2021-358 от 12.10.2021, 828/294678
3.	Ограничение прав и обременение объекта недвижимости:	не зарегистрировано	
1.	Правообладатель (правообладатели):	1.228.	Рубан Павел Геннадьевич
2.	Вид, номер и дата государственной регистрации права:	2.228.	Долевая собственность, № 54:35:031730:292-54/170/2021-361 от 28.10.2021, 114/49113
3.	Ограничение прав и обременение объекта недвижимости:	не зарегистрировано	
1.	Правообладатель (правообладатели):	1.229.	Ефремов Дмитрий Викторович
2.	Вид, номер и дата государственной регистрации права:	2.229.	Долевая собственность, № 54:35:031730:292-54/170/2022-369 от 11.01.2022, 164/49113
3.	Ограничение прав и обременение объекта недвижимости:	не зарегистрировано	

Государственный регистратор		ФГИС ЕГРН
полное наименование должности	подпись	инициалы, фамилия

М.П.

Земельный участок			
(вид объекта недвижимости)			
Лист № ___ Раздела <u>2</u>	Всего листов раздела <u>2</u> : ___	Всего разделов: ___	Всего листов выписки: ___
01.12.2022 № 99/2022/509799779			
Кадастровый номер:		54:35:031730:292	

1.	Правообладатель (правообладатели):	1.230.	Кулинич Татьяна Сергеевна
2.	Вид, номер и дата государственной регистрации права:	2.230.	Долевая собственность, № 54:35:031730:292-54/163/2022-375 от 14.02.2022, 138/49113
3.	Ограничение прав и обременение объекта недвижимости:	не зарегистрировано	
1.	Правообладатель (правообладатели):	1.231.	Заболотный Павел Васильевич
2.	Вид, номер и дата государственной регистрации права:	2.231.	Долевая собственность, № 54:35:031730:292-54/163/2022-381 от 18.02.2022, 123/49113
3.	Ограничение прав и обременение объекта недвижимости:	не зарегистрировано	

Государственный регистратор		ФГИС ЕГРН
полное наименование должности	подпись	инициалы, фамилия

М.П.

Земельный участок			
(вид объекта недвижимости)			
Лист № ___ Раздела 2	Всего листов раздела 2 : ___	Всего разделов: ___	Всего листов выписки: ___
01.12.2022 № 99/2022/509799779			
Кадастровый номер:		54:35:031730:292	

1.	Правообладатель (правообладатели):	1.232.	Титов Антон Михайлович
2.	Вид, номер и дата государственной регистрации права:	2.232.	Долевая собственность, № 54:35:031730:292-54/163/2022-385 от 22.03.2022, 207/49113
3.	Ограничение прав и обременение объекта недвижимости:		
	3.232.1.	вид:	Запрещение регистрации
		дата государственной регистрации:	27.09.2022
		номер государственной регистрации:	54:35:031730:292-54/163/2022-461
		срок, на который установлено ограничение прав и обременение объекта недвижимости:	
		лицо, в пользу которого установлено ограничение прав и обременение объекта недвижимости:	Не определено
		основание государственной регистрации:	
	3.232.2.	вид:	Запрещение регистрации
		дата государственной регистрации:	24.08.2022
		номер государственной регистрации:	54:35:031730:292-54/163/2022-441
		срок, на который установлено ограничение прав и обременение объекта недвижимости:	
		лицо, в пользу которого установлено ограничение прав и обременение объекта недвижимости:	Не определено
основание государственной регистрации:			
1.	Правообладатель (правообладатели):	1.233.	Алимов Евгений Николаевич; Евсеева Елена Борисовна
2.	Вид, номер и дата государственной регистрации права:	2.233.	Совместная собственность, № 54:35:031730:292-54/163/2022-390 от 29.03.2022, 103/49113
3.	Ограничение прав и обременение объекта недвижимости:	не зарегистрировано	
1.	Правообладатель (правообладатели):	1.234.	Форленков Андрей Викторович
2.	Вид, номер и дата государственной регистрации права:	2.234.	Долевая собственность, № 54:35:031730:292-54/172/2022-398 от 23.05.2022, Собственность
3.	Ограничение прав и обременение объекта недвижимости:	не зарегистрировано	

Государственный регистратор		ФГИС ЕГРН
полное наименование должности	подпись	инициалы, фамилия

М.П.

Земельный участок			
(вид объекта недвижимости)			
Лист № ___ Раздела 2	Всего листов раздела 2 : ___	Всего разделов: ___	Всего листов выписки: ___
01.12.2022 № 99/2022/509799779			
Кадастровый номер:		54:35:031730:292	

1.	Правообладатель (правообладатели):	1.235.	Смоляков Никита Алексеевич
2.	Вид, номер и дата государственной регистрации права:	2.235.	Долевая собственность, № 54:35:031730:292-54/163/2022-400 от 25.05.2022, 99/49113
3.	Ограничение прав и обременение объекта недвижимости:	не зарегистрировано	
1.	Правообладатель (правообладатели):	1.236.	Гуммель Валерий Михайлович
2.	Вид, номер и дата государственной регистрации права:	2.236.	Долевая собственность, № 54:35:031730:292-54/163/2022-410 от 31.05.2022, 147/49113
3.	Ограничение прав и обременение объекта недвижимости:	не зарегистрировано	
1.	Правообладатель (правообладатели):	1.237.	Кокорин Михаил Александрович
2.	Вид, номер и дата государственной регистрации права:	2.237.	Долевая собственность, № 54:35:031730:292-54/163/2022-409 от 31.05.2022, 380/49113
3.	Ограничение прав и обременение объекта недвижимости:	не зарегистрировано	
1.	Правообладатель (правообладатели):	1.238.	Смирнов Константин Леонидович
2.	Вид, номер и дата государственной регистрации права:	2.238.	Долевая собственность, № 54:35:031730:292-54/163/2022-408 от 31.05.2022, 112/49113
3.	Ограничение прав и обременение объекта недвижимости:	не зарегистрировано	
1.	Правообладатель (правообладатели):	1.239.	Болбат Алексей Германович
2.	Вид, номер и дата государственной регистрации права:	2.239.	Долевая собственность, № 54:35:031730:292-54/163/2022-407 от 31.05.2022, 267/49113
3.	Ограничение прав и обременение объекта недвижимости:	не зарегистрировано	

Государственный регистратор		ФГИС ЕГРН
полное наименование должности	подпись	инициалы, фамилия

М.П.

Земельный участок			
(вид объекта недвижимости)			
Лист № ___ Раздела 2	Всего листов раздела 2 : ___	Всего разделов: ___	Всего листов выписки: ___
01.12.2022 № 99/2022/509799779			
Кадастровый номер:		54:35:031730:292	

1.	Правообладатель (правообладатели):	1.240.	Болбат Ольга Борисовна
2.	Вид, номер и дата государственной регистрации права:	2.240.	Долевая собственность, № 54:35:031730:292-54/163/2022-406 от 31.05.2022, 172/49113
3.	Ограничение прав и обременение объекта недвижимости:	не зарегистрировано	
1.	Правообладатель (правообладатели):	1.241.	Пирожков Андрей Сергеевич
2.	Вид, номер и дата государственной регистрации права:	2.241.	Долевая собственность, № 54:35:031730:292-54/163/2022-405 от 31.05.2022, 207/49113
3.	Ограничение прав и обременение объекта недвижимости:	не зарегистрировано	
1.	Правообладатель (правообладатели):	1.242.	Павлова Екатерина Юрьевна
2.	Вид, номер и дата государственной регистрации права:	2.242.	Долевая собственность, № 54:35:031730:292-54/163/2022-404 от 31.05.2022, 95/49113
3.	Ограничение прав и обременение объекта недвижимости:	не зарегистрировано	
1.	Правообладатель (правообладатели):	1.243.	Абдалова Севил Танрыверди Кызы
2.	Вид, номер и дата государственной регистрации права:	2.243.	Долевая собственность, № 54:35:031730:292-54/163/2022-402 от 31.05.2022, 131/49113
3.	Ограничение прав и обременение объекта недвижимости:	не зарегистрировано	
1.	Правообладатель (правообладатели):	1.244.	Шакуро Эрик Олегович
2.	Вид, номер и дата государственной регистрации права:	2.244.	Долевая собственность, № 54:35:031730:292-54/163/2022-412 от 31.05.2022, 242/49113
3.	Ограничение прав и обременение объекта недвижимости:	не зарегистрировано	

Государственный регистратор		ФГИС ЕГРН
полное наименование должности	подпись	инициалы, фамилия

М.П.

Земельный участок			
(вид объекта недвижимости)			
Лист № ___ Раздела <u>2</u>	Всего листов раздела <u>2</u> : ___	Всего разделов: ___	Всего листов выписки: ___
01.12.2022 № 99/2022/509799779			
Кадастровый номер:		54:35:031730:292	

1.	Правообладатель (правообладатели):	1.245.	Муравьева Анна Юрьевна
2.	Вид, номер и дата государственной регистрации права:	2.245.	Долевая собственность, № 54:35:031730:292-54/163/2022-413 от 31.05.2022, 258/49113
3.	Ограничение прав и обременение объекта недвижимости:	не зарегистрировано	
1.	Правообладатель (правообладатели):	1.246.	Барабанов Василий Викторович
2.	Вид, номер и дата государственной регистрации права:	2.246.	Долевая собственность, № 54:35:031730:292-54/163/2022-411 от 31.05.2022, 108/49113
3.	Ограничение прав и обременение объекта недвижимости:	не зарегистрировано	
1.	Правообладатель (правообладатели):	1.247.	Таскаева Лариса Михайловна
2.	Вид, номер и дата государственной регистрации права:	2.247.	Долевая собственность, № 54:35:031730:292-54/163/2022-417 от 06.06.2022, 123/49113
3.	Ограничение прав и обременение объекта недвижимости:	не зарегистрировано	
1.	Правообладатель (правообладатели):	1.248.	Смолякова Лариса Викторовна
2.	Вид, номер и дата государственной регистрации права:	2.248.	Долевая собственность, № 54:35:031730:292-54/163/2022-430 от 14.07.2022, 99/49113
3.	Ограничение прав и обременение объекта недвижимости:	не зарегистрировано	
1.	Правообладатель (правообладатели):	1.249.	Аксененко Лариса Анатольевна
2.	Вид, номер и дата государственной регистрации права:	2.249.	Долевая собственность, № 54:35:031730:292-54/163/2022-433 от 19.07.2022, 259/49113
3.	Ограничение прав и обременение объекта недвижимости:	не зарегистрировано	

Государственный регистратор		ФГИС ЕГРН
полное наименование должности	подпись	инициалы, фамилия

М.П.

Земельный участок			
(вид объекта недвижимости)			
Лист № ___ Раздела <u>2</u>	Всего листов раздела <u>2</u> : ___	Всего разделов: ___	Всего листов выписки: ___
01.12.2022 № 99/2022/509799779			
Кадастровый номер:		54:35:031730:292	

1.	Правообладатель (правообладатели):	1.250.	Разуваев Иван Владимирович
2.	Вид, номер и дата государственной регистрации права:	2.250.	Долевая собственность, № 54:35:031730:292-54/170/2022-439 от 23.08.2022, 26/49113
3.	Ограничение прав и обременение объекта недвижимости:	не зарегистрировано	
1.	Правообладатель (правообладатели):	1.251.	Разуваева Татьяна Николаевна
2.	Вид, номер и дата государственной регистрации права:	2.251.	Долевая собственность, № 54:35:031730:292-54/170/2022-440 от 23.08.2022, 71/49113
3.	Ограничение прав и обременение объекта недвижимости:	не зарегистрировано	
1.	Правообладатель (правообладатели):	1.252.	Разуваев Константин Владимирович
2.	Вид, номер и дата государственной регистрации права:	2.252.	Долевая собственность, № 54:35:031730:292-54/129/2022-444 от 29.08.2022, 18/49113
3.	Ограничение прав и обременение объекта недвижимости:	не зарегистрировано	
1.	Правообладатель (правообладатели):	1.253.	Прибыткова Полина Владимировна
2.	Вид, номер и дата государственной регистрации права:	2.253.	Долевая собственность, № 54:35:031730:292-54/163/2022-447 от 05.09.2022, 18/49113
3.	Ограничение прав и обременение объекта недвижимости:	не зарегистрировано	
1.	Правообладатель (правообладатели):	1.254.	Суханов Андрей Викторович
2.	Вид, номер и дата государственной регистрации права:	2.254.	Долевая собственность, № 54:35:031730:292-54/129/2022-450 от 07.09.2022, 259/49113
3.	Ограничение прав и обременение объекта недвижимости:	не зарегистрировано	

Государственный регистратор		ФГИС ЕГРН
полное наименование должности	подпись	инициалы, фамилия

М.П.

Земельный участок			
(вид объекта недвижимости)			
Лист № ___ Раздела <u>2</u>	Всего листов раздела <u>2</u> : ___	Всего разделов: ___	Всего листов выписки: ___
01.12.2022 № 99/2022/509799779			
Кадастровый номер:		54:35:031730:292	

1. Правообладатель (правообладатели):	1.255.	Публичное акционерное общество "Объединенная авиастроительная корпорация", ИНН: 7708619320
2. Вид, номер и дата государственной регистрации права:	2.255.	Долевая собственность, № 54:35:031730:292-54/163/2022-453 от 07.09.2022, 1314/49113
3. Ограничение прав и обременение объекта недвижимости:	не зарегистрировано	
1. Правообладатель (правообладатели):	1.256.	Винюкова Елена Владимировна; Винюков Максим Сергеевич
2. Вид, номер и дата государственной регистрации права:	2.256.	Долевая собственность, № 54:35:031730:292-54/129/2022-455 от 15.09.2022, в совместной собственности
3. Ограничение прав и обременение объекта недвижимости:	не зарегистрировано	
1. Правообладатель (правообладатели):	1.257.	Пясковский Михаил Владимирович
2. Вид, номер и дата государственной регистрации права:	2.257.	Долевая собственность, № 54:35:031730:292-54/129/2022-460 от 23.09.2022, 172/49113
3. Ограничение прав и обременение объекта недвижимости:	не зарегистрировано	
1. Правообладатель (правообладатели):	1.258.	Зеленец Сергей Владимирович
2. Вид, номер и дата государственной регистрации права:	2.258.	Долевая собственность, № 54:35:031730:292-54/129/2022-464 от 06.10.2022, 431/49113
3. Ограничение прав и обременение объекта недвижимости:	не зарегистрировано	
1. Правообладатель (правообладатели):	1.259.	Грибиниченко Роман Анатольевич
2. Вид, номер и дата государственной регистрации права:	2.259.	Долевая собственность, № 54:35:031730:292-54/167/2022-467 от 11.10.2022, 155/49113
3. Ограничение прав и обременение объекта недвижимости:	не зарегистрировано	

Государственный регистратор		ФГИС ЕГРН
полное наименование должности	подпись	инициалы, фамилия

М.П.

Земельный участок			
(вид объекта недвижимости)			
Лист № ___ Раздела <u>2</u>	Всего листов раздела <u>2</u> : ___	Всего разделов: ___	Всего листов выписки: ___
01.12.2022 № 99/2022/509799779			
Кадастровый номер:		54:35:031730:292	

1.	Правообладатель (правообладатели):	1.260.	Разуваева Татьяна Николаевна
2.	Вид, номер и дата государственной регистрации права:	2.260.	Долевая собственность, № 54:35:031730:292-54/129/2022-470 от 20.10.2022, 511/49113
3.	Ограничение прав и обременение объекта недвижимости:	не зарегистрировано	
1.	Правообладатель (правообладатели):	1.261.	Петкевич Александра Яковлевна; Петкевич Евгений Алексеевич
2.	Вид, номер и дата государственной регистрации права:	2.261.	Долевая собственность, № 54:35:031730:292-54/129/2022-473 от 21.11.2022, в праве общей совместной собственности
3.	Ограничение прав и обременение объекта недвижимости:	не зарегистрировано	
4.	Договоры участия в долевом строительстве:	не зарегистрировано	
5.	Заявленные в судебном порядке права требования:	данные отсутствуют	
6.	Сведения о возражении в отношении зарегистрированного права:	данные отсутствуют	
7.	Сведения о наличии решения об изъятии объекта недвижимости для государственных и муниципальных нужд:	данные отсутствуют	
8.	Сведения о невозможности государственной регистрации без личного участия правообладателя или его законного представителя:		
9.	Правопритязания и сведения о наличии поступивших, но не рассмотренных заявлений о проведении государственной регистрации права (перехода, прекращения права), ограничения права или обременения объекта недвижимости, сделки в отношении объекта недвижимости:	данные отсутствуют	
10.	Сведения об осуществлении государственной регистрации сделки, права, ограничения права без необходимого в силу закона согласия третьего лица, органа:	данные отсутствуют	
11.	Сведения о невозможности государственной регистрации перехода, прекращения, ограничения права на земельный участок из земель сельскохозяйственного назначения:		

Государственный регистратор		ФГИС ЕГРН
полное наименование должности	подпись	инициалы, фамилия

М.П.

Выписка из Единого государственного реестра недвижимости об объекте недвижимости
Описание местоположения земельного участка

Земельный участок			
(вид объекта недвижимости)			
Лист № ___ Раздела <u>3</u>	Всего листов раздела <u>3</u> : ___	Всего разделов: ___	Всего листов выписки: ___
01.12.2022 № 99/2022/509799779			
Кадастровый номер:		54:35:031730:292	

План (чертеж, схема) земельного участка			
1730:292			
Масштаб 1: данные отсутствуют		Условные обозначения:	

Государственный регистратор		ФГИС ЕГРН
полное наименование должности	подпись	инициалы, фамилия

М.П.

Выписка из Единого государственного реестра недвижимости об объекте недвижимости
Описание местоположения земельного участка

Земельный участок			
(вид объекта недвижимости)			
Лист № __ Раздела 3.2	Всего листов раздела 3.2 : __	Всего разделов: __	Всего листов выписки: __
01.12.2022 № 99/2022/509799779			
Кадастровый номер:		54:35:031730:292	

Сведения о характерных точках границы земельного участка				
Система координат: МСК 70, зона 4				
Зона №				
Номер точки	Координаты		Описание закрепления на местности	Средняя квадратическая погрешность определения координат характерных точек границ земельного участка, м
	X	Y		
1	2	3	4	5
1	-73466.67	293527.7	данные отсутствуют	данные отсутствуют
2	-73448.79	293540.23	данные отсутствуют	данные отсутствуют
3	-73417.49	293561.49	данные отсутствуют	данные отсутствуют
4	-73416.19	293565.66	данные отсутствуют	данные отсутствуют
5	-73407.68	293574.3	данные отсутствуют	данные отсутствуют
6	-73428.06	293560.36	данные отсутствуют	данные отсутствуют
7	-73456.68	293540.76	данные отсутствуют	данные отсутствуют
8	-73451.29	293559.92	данные отсутствуют	данные отсутствуют
9	-73422.55	293579.4	данные отсутствуют	данные отсутствуют
10	-73389.32	293601.91	данные отсутствуют	данные отсутствуют
11	-73362.99	293619.76	данные отсутствуют	данные отсутствуют
12	-73359.93	293620.68	данные отсутствуют	данные отсутствуют
13	-73365.23	293602.47	данные отсутствуют	данные отсутствуют
14	-73362.78	293603.97	данные отсутствуют	данные отсутствуют
15	-73358.26	293606.99	данные отсутствуют	данные отсутствуют

Государственный регистратор		ФГИС ЕГРН
полное наименование должности	подпись	инициалы, фамилия

М.П.

Выписка из Единого государственного реестра недвижимости об объекте недвижимости
Описание местоположения земельного участка

Земельный участок			
(вид объекта недвижимости)			
Лист № __ Раздела 3.2	Всего листов раздела 3.2 : __	Всего разделов: __	Всего листов выписки: __
01.12.2022 № 99/2022/509799779			
Кадастровый номер:		54:35:031730:292	

Сведения о характерных точках границы земельного участка				
Система координат: МСК 70, зона 4				
Зона №				
Номер точки	Координаты		Описание закрепления на местности	Средняя квадратическая погрешность определения координат характерных точек границ земельного участка, м
	X	Y		
1	2	3	4	5
16	-73352.7	293625.77	данные отсутствуют	данные отсутствуют
17	-73349.27	293629.22	данные отсутствуют	данные отсутствуют
18	-73319.92	293650.15	данные отсутствуют	данные отсутствуют
19	-73285.48	293674.71	данные отсутствуют	данные отсутствуют
20	-73276.71	293680.74	данные отсутствуют	данные отсутствуют
21	-73232.7	293711	данные отсутствуют	данные отсутствуют
22	-73198.6	293734.44	данные отсутствуют	данные отсутствуют
23	-73168.45	293755.18	данные отсутствуют	данные отсутствуют
24	-73161.11	293760.56	данные отсутствуют	данные отсутствуют
25	-73129.68	293783.64	данные отсутствуют	данные отсутствуют
26	-73097.49	293807.27	данные отсутствуют	данные отсутствуют
27	-73067.15	293829.56	данные отсутствуют	данные отсутствуют
28	-73063.46	293831.13	данные отсутствуют	данные отсутствуют
29	-73060.03	293816.91	данные отсутствуют	данные отсутствуют
30	-73052.47	293822.52	данные отсутствуют	данные отсутствуют

Государственный регистратор		ФГИС ЕГРН
полное наименование должности	подпись	инициалы, фамилия

М.П.

Выписка из Единого государственного реестра недвижимости об объекте недвижимости
Описание местоположения земельного участка

Земельный участок			
(вид объекта недвижимости)			
Лист № __ Раздела 3.2	Всего листов раздела 3.2 : __	Всего разделов: __	Всего листов выписки: __
01.12.2022 № 99/2022/509799779			
Кадастровый номер:		54:35:031730:292	

Сведения о характерных точках границы земельного участка				
Система координат: МСК 70, зона 4				
Зона №				
Номер точки	Координаты		Описание закрепления на местности	Средняя квадратическая погрешность определения координат характерных точек границ земельного участка, м
	X	Y		
1	2	3	4	5
31	-73054.84	293832.23	данные отсутствуют	данные отсутствуют
32	-73051.79	293835.64	данные отсутствуют	данные отсутствуют
33	-73017.18	293861.68	данные отсутствуют	данные отсутствуют
34	-73003.8	293871.76	данные отсутствуют	данные отсутствуют
35	-73005.08	293873.3	данные отсутствуют	данные отсутствуют
36	-73032.43	293852.76	данные отсутствуют	данные отсутствуют
37	-73052.15	293837.92	данные отсутствуют	данные отсутствуют
38	-73056.14	293836.06	данные отсутствуют	данные отсутствуют
39	-73057.06	293839.42	данные отсутствуют	данные отсутствуют
40	-73085.71	293818.39	данные отсутствуют	данные отсутствуют
41	-73087.05	293825.95	данные отсутствуют	данные отсутствуют
42	-73083.14	293830.42	данные отсутствуют	данные отсутствуют
43	-73083.67	293832.38	данные отсутствуют	данные отсутствуют
44	-73086.01	293831.21	данные отсутствуют	данные отсутствуют
45	-73088.81	293829.8	данные отсутствуют	данные отсутствуют

Государственный регистратор		ФГИС ЕГРН
полное наименование должности	подпись	инициалы, фамилия

М.П.

Выписка из Единого государственного реестра недвижимости об объекте недвижимости
Описание местоположения земельного участка

Земельный участок			
(вид объекта недвижимости)			
Лист № __ Раздела 3.2	Всего листов раздела 3.2 : __	Всего разделов: __	Всего листов выписки: __
01.12.2022 № 99/2022/509799779			
Кадастровый номер:		54:35:031730:292	

Сведения о характерных точках границы земельного участка				
Система координат: МСК 70, зона 4				
Зона №				
Номер точки	Координаты		Описание закрепления на местности	Средняя квадратическая погрешность определения координат характерных точек границ земельного участка, м
	X	Y		
1	2	3	4	5
46	-73094.93	293825.26	данные отсутствуют	данные отсутствуют
47	-73099.4	293820.36	данные отсутствуют	данные отсутствуют
48	-73099.09	293819.55	данные отсутствуют	данные отсутствуют
49	-73098.73	293818.68	данные отсутствуют	данные отсутствуют
50	-73094.63	293820.45	данные отсутствуют	данные отсутствуют
51	-73093.5	293812.66	данные отсутствуют	данные отсутствуют
52	-73118.32	293794.43	данные отсутствуют	данные отсутствуют
53	-73144.73	293775.03	данные отсутствуют	данные отсутствуют
54	-73168.52	293757.56	данные отсутствуют	данные отсутствуют
55	-73174.25	293753.64	данные отсутствуют	данные отсутствуют
56	-73173.97	293759.69	данные отсутствуют	данные отсутствуют
57	-73173.68	293765.03	данные отсутствуют	данные отсутствуют
58	-73169.68	293769.47	данные отсутствуют	данные отсутствуют
59	-73169.62	293771.61	данные отсутствуют	данные отсутствуют
60	-73173.86	293770.04	данные отсутствуют	данные отсутствуют

Государственный регистратор		ФГИС ЕГРН
полное наименование должности	подпись	инициалы, фамилия

М.П.

Выписка из Единого государственного реестра недвижимости об объекте недвижимости
Описание местоположения земельного участка

Земельный участок			
(вид объекта недвижимости)			
Лист № __ Раздела 3.2	Всего листов раздела 3.2 : __	Всего разделов: __	Всего листов выписки: __
01.12.2022 № 99/2022/509799779			
Кадастровый номер:		54:35:031730:292	

Сведения о характерных точках границы земельного участка				
Система координат: МСК 70, зона 4				
Зона №				
Номер точки	Координаты		Описание закрепления на местности	Средняя квадратическая погрешность определения координат характерных точек границ земельного участка, м
	X	Y		
1	2	3	4	5
61	-73176.09	293768.48	данные отсутствуют	данные отсутствуют
62	-73176.6	293780.87	данные отсутствуют	данные отсутствуют
63	-73136.29	293810.1	данные отсутствуют	данные отсутствуют
64	-73103.67	293833.75	данные отсутствуют	данные отсутствуют
65	-73079.85	293851.03	данные отсутствуют	данные отсутствуют
66	-73046.93	293874.9	данные отсутствуют	данные отсутствуют
67	-73041.23	293965.37	данные отсутствуют	данные отсутствуют
68	-73041.17	293971.01	данные отсутствуют	данные отсутствуют
69	-73056.53	293968.58	данные отсутствуют	данные отсутствуют
70	-73059.1	293968.89	данные отсутствуют	данные отсутствуют
71	-73063.91	293966.34	данные отсутствуют	данные отсутствуют
72	-73074.05	293957.29	данные отсутствуют	данные отсутствуют
73	-73055.27	293960.12	данные отсутствуют	данные отсутствуют
74	-73057.17	293957	данные отсутствуют	данные отсутствуют
75	-73081.56	293937.15	данные отсутствуют	данные отсутствуют

Государственный регистратор		ФГИС ЕГРН
полное наименование должности	подпись	инициалы, фамилия

М.П.

Выписка из Единого государственного реестра недвижимости об объекте недвижимости
Описание местоположения земельного участка

Земельный участок			
(вид объекта недвижимости)			
Лист № __ Раздела 3.2	Всего листов раздела 3.2 : __	Всего разделов: __	Всего листов выписки: __
01.12.2022 № 99/2022/509799779			
Кадастровый номер:		54:35:031730:292	

Сведения о характерных точках границы земельного участка				
Система координат: МСК 70, зона 4				
Зона №				
Номер точки	Координаты		Описание закрепления на местности	Средняя квадратическая погрешность определения координат характерных точек границ земельного участка, м
	X	Y		
1	2	3	4	5
76	-73111.78	293912.55	данные отсутствуют	данные отсутствуют
77	-73116.4	293910.35	данные отсутствуют	данные отсутствуют
78	-73115.75	293918.28	данные отсутствуют	данные отсутствуют
79	-73122.17	293915.84	данные отсутствуют	данные отсутствуют
80	-73129.53	293910.61	данные отсутствуют	данные отсутствуют
81	-73149.96	293896.08	данные отсутствуют	данные отсутствуют
82	-73170.13	293881.75	данные отсутствуют	данные отсутствуют
83	-73185.39	293870.91	данные отсутствуют	данные отсутствуют
84	-73202.54	293859.67	данные отсутствуют	данные отсутствуют
85	-73232.35	293840.15	данные отсутствуют	данные отсутствуют
86	-73252.27	293827.09	данные отсутствуют	данные отсутствуют
87	-73272.17	293814.05	данные отсутствуют	данные отсутствуют
88	-73301.98	293794.51	данные отсутствуют	данные отсутствуют
89	-73331.95	293774.88	данные отсутствуют	данные отсутствуют
90	-73352	293761.76	данные отсутствуют	данные отсутствуют

Государственный регистратор		ФГИС ЕГРН
полное наименование должности	подпись	инициалы, фамилия

М.П.

Выписка из Единого государственного реестра недвижимости об объекте недвижимости
Описание местоположения земельного участка

Земельный участок			
(вид объекта недвижимости)			
Лист № __ Раздела 3.2	Всего листов раздела 3.2 : __	Всего разделов: __	Всего листов выписки: __
01.12.2022 № 99/2022/509799779			
Кадастровый номер:		54:35:031730:292	

Сведения о характерных точках границы земельного участка				
Система координат: МСК 70, зона 4				
Зона №				
Номер точки	Координаты		Описание закрепления на местности	Средняя квадратическая погрешность определения координат характерных точек границ земельного участка, м
	X	Y		
1	2	3	4	5
91	-73371.79	293748.81	данные отсутствуют	данные отсутствуют
92	-73401.76	293729.19	данные отсутствуют	данные отсутствуют
93	-73421.81	293716.06	данные отсутствуют	данные отсутствуют
94	-73441.89	293702.91	данные отсутствуют	данные отсутствуют
95	-73460.23	293690.9	данные отсутствуют	данные отсутствуют
96	-73463.22	293689.7	данные отсутствуют	данные отсутствуют
97	-73467.23	293697.36	данные отсутствуют	данные отсутствуют
98	-73475.03	293692.25	данные отсутствуют	данные отсутствуют
99	-73473.49	293689.35	данные отсутствуют	данные отсутствуют
100	-73471.41	293685.4	данные отсутствуют	данные отсутствуют
101	-73469.32	293681.47	данные отсутствуют	данные отсутствуют
102	-73467.21	293677.53	данные отсутствуют	данные отсутствуют
103	-73465.18	293673.68	данные отсутствуют	данные отсутствуют
104	-73463.11	293669.8	данные отсутствуют	данные отсутствуют
105	-73462.11	293667.9	данные отсутствуют	данные отсутствуют

Государственный регистратор		ФГИС ЕГРН
полное наименование должности	подпись	инициалы, фамилия

М.П.

Выписка из Единого государственного реестра недвижимости об объекте недвижимости
Описание местоположения земельного участка

Земельный участок			
(вид объекта недвижимости)			
Лист № __ Раздела 3.2	Всего листов раздела 3.2 : __	Всего разделов: __	Всего листов выписки: __
01.12.2022 № 99/2022/509799779			
Кадастровый номер:		54:35:031730:292	

Сведения о характерных точках границы земельного участка				
Система координат: МСК 70, зона 4				
Зона №				
Номер точки	Координаты		Описание закрепления на местности	Средняя квадратическая погрешность определения координат характерных точек границ земельного участка, м
	X	Y		
1	2	3	4	5
106	-73463.36	293663.58	данные отсутствуют	данные отсутствуют
107	-73466.17	293653.96	данные отсутствуют	данные отсутствуют
108	-73468.67	293645.38	данные отсутствуют	данные отсутствуют
109	-73471.76	293634.78	данные отсутствуют	данные отсутствуют
110	-73475.14	293624.27	данные отсутствуют	данные отсутствуют
111	-73478.5	293613.82	данные отсутствуют	данные отсутствуют
112	-73482.41	293601.66	данные отсутствуют	данные отсутствуют
113	-73481.61	293596.04	данные отсутствуют	данные отсутствуют
114	-73480.94	293591.25	данные отсутствуют	данные отсутствуют
115	-73480.34	293587.06	данные отсутствуют	данные отсутствуют
116	-73480.73	293584.73	данные отсутствуют	данные отсутствуют
117	-73481.76	293578.46	данные отсутствуют	данные отсутствуют
118	-73482.76	293572.53	данные отсутствуют	данные отсутствуют
119	-73472.83	293573.64	данные отсутствуют	данные отсутствуют
120	-73464.23	293574.61	данные отсутствуют	данные отсутствуют

Государственный регистратор		ФГИС ЕГРН
полное наименование должности	подпись	инициалы, фамилия

М.П.

Выписка из Единого государственного реестра недвижимости об объекте недвижимости
Описание местоположения земельного участка

Земельный участок			
(вид объекта недвижимости)			
Лист № __ Раздела 3.2	Всего листов раздела 3.2 : __	Всего разделов: __	Всего листов выписки: __
01.12.2022 № 99/2022/509799779			
Кадастровый номер:		54:35:031730:292	

Сведения о характерных точках границы земельного участка				
Система координат: МСК 70, зона 4				
Зона №				
Номер точки	Координаты		Описание закрепления на местности	Средняя квадратическая погрешность определения координат характерных точек границ земельного участка, м
	X	Y		
1	2	3	4	5
121	-73464.73	293571.03	данные отсутствуют	данные отсутствуют
122	-73465.87	293562.77	данные отсутствуют	данные отсутствуют
123	-73467.2	293553.19	данные отсутствуют	данные отсутствуют
124	-73467.57	293550.53	данные отсутствуют	данные отсутствуют
125	-73465.24	293551.28	данные отсутствуют	данные отсутствуют
126	-73462.98	293552	данные отсутствуют	данные отсутствуют
127	-73453.76	293558.25	данные отсутствуют	данные отсутствуют
128	-73459.21	293539.15	данные отсутствуют	данные отсутствуют
129	-73484.44	293521.71	данные отсутствуют	данные отсутствуют
130	-73482.93	293519.35	данные отсутствуют	данные отсутствуют
131	-73477.46	293523.11	данные отсутствуют	данные отсутствуют
132	-73478.04	293520.02	данные отсутствуют	данные отсутствуют
133	-73271.98	293722.33	данные отсутствуют	данные отсутствуют
134	-73281.14	293704.67	данные отсутствуют	данные отсутствуют
135	-73291.03	293685.59	данные отсутствуют	данные отсутствуют

Государственный регистратор		ФГИС ЕГРН
полное наименование должности	подпись	инициалы, фамилия

М.П.

Выписка из Единого государственного реестра недвижимости об объекте недвижимости
Описание местоположения земельного участка

Земельный участок			
(вид объекта недвижимости)			
Лист № ___ Раздела 3.2	Всего листов раздела 3.2 : ___	Всего разделов: ___	Всего листов выписки: ___
01.12.2022 № 99/2022/509799779			
Кадастровый номер:		54:35:031730:292	

Сведения о характерных точках границы земельного участка				
Система координат: МСК 70, зона 4				
Зона №				
Номер точки	Координаты		Описание закрепления на местности	Средняя квадратическая погрешность определения координат характерных точек границ земельного участка, м
	X	Y		
1	2	3	4	5
136	-73300.52	293667.28	данные отсутствуют	данные отсутствуют
137	-73303.71	293664.17	данные отсутствуют	данные отсутствуют
138	-73328.56	293646.46	данные отсутствуют	данные отсутствуют
139	-73355.54	293627.23	данные отсутствуют	данные отсутствуют
140	-73354.05	293634.85	данные отсутствуют	данные отсутствуют
141	-73352.75	293640.95	данные отсутствуют	данные отсутствуют
142	-73348.42	293645.26	данные отсутствуют	данные отсутствуют
143	-73348.3	293645.91	данные отсутствуют	данные отсутствуют
144	-73347.96	293647.8	данные отсутствуют	данные отсутствуют
145	-73352.17	293646.39	данные отсутствуют	данные отсутствуют
146	-73358.46	293642.01	данные отсутствуют	данные отсутствуют
147	-73363.41	293637.03	данные отсутствуют	данные отсутствуют
148	-73363.9	293634.57	данные отсутствуют	данные отсутствуют
149	-73361.97	293635.23	данные отсутствуют	данные отсутствуют
150	-73359.97	293635.93	данные отсутствуют	данные отсутствуют

Государственный регистратор		ФГИС ЕГРН
полное наименование должности	подпись	инициалы, фамилия

М.П.

Выписка из Единого государственного реестра недвижимости об объекте недвижимости
Описание местоположения земельного участка

Земельный участок			
(вид объекта недвижимости)			
Лист № __ Раздела 3.2	Всего листов раздела 3.2 : __	Всего разделов: __	Всего листов выписки: __
01.12.2022 № 99/2022/509799779			
Кадастровый номер:		54:35:031730:292	

Сведения о характерных точках границы земельного участка				
Система координат: МСК 70, зона 4				
Зона №				
Номер точки	Координаты		Описание закрепления на местности	Средняя квадратическая погрешность определения координат характерных точек границ земельного участка, м
	X	Y		
1	2	3	4	5
151	-73362.68	293622.39	данные отсутствуют	данные отсутствуют
152	-73380.83	293610.09	данные отсутствуют	данные отсутствуют
153	-73407.76	293591.85	данные отсутствуют	данные отсутствуют
154	-73405.72	293599	данные отсутствуют	данные отсутствуют
155	-73404.67	293602.71	данные отсутствуют	данные отсутствуют
156	-73399.4	293608.64	данные отсутствуют	данные отсутствуют
157	-73399.63	293609.33	данные отсутствуют	данные отсутствуют
158	-73399.98	293610.3	данные отсутствуют	данные отсутствуют
159	-73402.49	293609.25	данные отсутствуют	данные отсутствуют
160	-73404.67	293608.34	данные отсутствуют	данные отсутствуют
161	-73411.12	293603.44	данные отсутствуют	данные отсутствуют
162	-73415.15	293598.92	данные отсутствуют	данные отсутствуют
163	-73414.99	293598.36	данные отсутствуют	данные отсутствуют
164	-73414.68	293597.21	данные отсутствуют	данные отсутствуют
165	-73411.67	293598.46	данные отсутствуют	данные отсутствуют

Государственный регистратор		ФГИС ЕГРН
полное наименование должности	подпись	инициалы, фамилия

М.П.

Выписка из Единого государственного реестра недвижимости об объекте недвижимости
Описание местоположения земельного участка

Земельный участок			
(вид объекта недвижимости)			
Лист № __ Раздела 3.2	Всего листов раздела 3.2 : __	Всего разделов: __	Всего листов выписки: __
01.12.2022 № 99/2022/509799779			
Кадастровый номер:		54:35:031730:292	

Сведения о характерных точках границы земельного участка				
Система координат: МСК 70, зона 4				
Зона №				
Номер точки	Координаты		Описание закрепления на местности	Средняя квадратическая погрешность определения координат характерных точек границ земельного участка, м
	X	Y		
1	2	3	4	5
166	-73414.96	293586.96	данные отсутствуют	данные отсутствуют
167	-73435.09	293573.33	данные отсутствуют	данные отсутствуют
168	-73456.83	293558.59	данные отсутствуют	данные отсутствуют
169	-73460.04	293557.5	данные отсутствуют	данные отсутствуют
170	-73458.53	293568.68	данные отсутствуют	данные отсутствуют
171	-73457.31	293577.5	данные отсутствуют	данные отсутствуют
172	-73456.91	293580.47	данные отсутствуют	данные отсутствуют
173	-73465.13	293579.58	данные отсутствуют	данные отсутствуют
174	-73475.29	293578.47	данные отсутствуют	данные отсутствуют
175	-73474.51	293583.17	данные отсутствуют	данные отсутствуют
176	-73473.01	293592.31	данные отсутствуют	данные отсутствуют
177	-73474.37	293599.4	данные отсутствуют	данные отсутствуют
178	-73472.07	293602.34	данные отсутствуют	данные отсутствуют
179	-73451.76	293619.16	данные отсутствуют	данные отсутствуют
180	-73440.75	293626.64	данные отсутствуют	данные отсутствуют

Государственный регистратор		ФГИС ЕГРН
полное наименование должности	подпись	инициалы, фамилия

М.П.

Выписка из Единого государственного реестра недвижимости об объекте недвижимости
Описание местоположения земельного участка

Земельный участок			
(вид объекта недвижимости)			
Лист № __ Раздела 3.2	Всего листов раздела 3.2 : __	Всего разделов: __	Всего листов выписки: __
01.12.2022 № 99/2022/509799779			
Кадастровый номер:		54:35:031730:292	

Сведения о характерных точках границы земельного участка				
Система координат: МСК 70, зона 4				
Зона №				
Номер точки	Координаты		Описание закрепления на местности	Средняя квадратическая погрешность определения координат характерных точек границ земельного участка, м
	X	Y		
1	2	3	4	5
181	-73412.39	293645.9	данные отсутствуют	данные отсутствуют
182	-73415.88	293633.57	данные отсутствуют	данные отсутствуют
183	-73420.21	293626.79	данные отсутствуют	данные отсутствуют
184	-73418.61	293626.58	данные отсутствуют	данные отсутствуют
185	-73417.73	293626.52	данные отсутствуют	данные отсутствуют
186	-73413.94	293628.79	данные отсутствуют	данные отсутствуют
187	-73409.91	293631.21	данные отсутствуют	данные отсутствуют
188	-73406.01	293635.12	данные отсутствуют	данные отсутствуют
189	-73403.51	293638.93	данные отсутствуют	данные отсутствуют
190	-73406.04	293639	данные отсутствуют	данные отсутствуют
191	-73408.87	293637.39	данные отсутствуют	данные отсутствуют
192	-73407.61	293641.92	данные отсутствуют	данные отсутствуют
193	-73405.03	293650.9	данные отсутствуют	данные отсутствуют
194	-73377.85	293669.36	данные отсутствуют	данные отсутствуют
195	-73358.3	293682.64	данные отсутствуют	данные отсутствуют

Государственный регистратор		ФГИС ЕГРН
полное наименование должности	подпись	инициалы, фамилия

М.П.

Выписка из Единого государственного реестра недвижимости об объекте недвижимости
Описание местоположения земельного участка

Земельный участок			
(вид объекта недвижимости)			
Лист № __ Раздела 3.2	Всего листов раздела 3.2 : __	Всего разделов: __	Всего листов выписки: __
01.12.2022 № 99/2022/509799779			
Кадастровый номер:		54:35:031730:292	

Сведения о характерных точках границы земельного участка				
Система координат: МСК 70, зона 4				
Зона №				
Номер точки	Координаты		Описание закрепления на местности	Средняя квадратическая погрешность определения координат характерных точек границ земельного участка, м
	X	Y		
1	2	3	4	5
196	-73365.68	293664.7	данные отсутствуют	данные отсутствуют
197	-73370.47	293660.17	данные отсутствуют	данные отсутствуют
198	-73371.19	293658.37	данные отсутствуют	данные отсутствуют
199	-73371.66	293657.19	данные отсутствуют	данные отсутствуют
200	-73368.01	293658.07	данные отсутствуют	данные отсутствуют
201	-73364.4	293660.41	данные отсутствуют	данные отсутствуют
202	-73361.71	293662.16	данные отсутствуют	данные отсутствуют
203	-73356.57	293666.99	данные отсутствуют	данные отсутствуют
204	-73355.9	293668.68	данные отсутствуют	данные отсутствуют
205	-73355.37	293670	данные отсутствуют	данные отсутствуют
206	-73358.53	293669.3	данные отсутствуют	данные отсутствуют
207	-73355.85	293675.8	данные отсутствуют	данные отсутствуют
208	-73350.99	293687.56	данные отсутствуют	данные отсутствуют
209	-73345.93	293691.03	данные отсутствуют	данные отсутствуют
210	-73310.38	293713.69	данные отсутствуют	данные отсутствуют

Государственный регистратор		ФГИС ЕГРН
полное наименование должности	подпись	инициалы, фамилия

М.П.

Выписка из Единого государственного реестра недвижимости об объекте недвижимости
Описание местоположения земельного участка

Земельный участок			
(вид объекта недвижимости)			
Лист № __ Раздела 3.2	Всего листов раздела 3.2 : __	Всего разделов: __	Всего листов выписки: __
01.12.2022 № 99/2022/509799779			
Кадастровый номер:		54:35:031730:292	

Сведения о характерных точках границы земельного участка				
Система координат: МСК 70, зона 4				
Зона №				
Номер точки	Координаты		Описание закрепления на местности	Средняя квадратическая погрешность определения координат характерных точек границ земельного участка, м
	X	Y		
1	2	3	4	5
211	-73315.85	293702.48	данные отсутствуют	данные отсутствуют
212	-73319.2	293695.57	данные отсутствуют	данные отсутствуют
213	-73323.74	293691.39	данные отсутствуют	данные отсутствуют
214	-73324.63	293689.59	данные отсутствуют	данные отсутствуют
215	-73325.29	293688.27	данные отсутствуют	данные отсутствуют
216	-73322.12	293688.77	данные отсутствуют	данные отсутствуют
217	-73316.82	293692.11	данные отсутствуют	данные отсутствуют
218	-73310.31	293697.9	данные отсутствуют	данные отсутствуют
219	-73308.85	293700.86	данные отсутствуют	данные отсутствуют
220	-73311.66	293700.55	данные отсутствуют	данные отсутствуют
221	-73308.48	293707.17	данные отсутствуют	данные отсутствуют
222	-73303.23	293718.14	данные отсутствуют	данные отсутствуют
223	-73282.48	293731.02	данные отсутствуют	данные отсутствуют
224	-73278.61	293733.42	данные отсутствуют	данные отсутствуют
225	-73263.69	293742.09	данные отсутствуют	данные отсутствуют

Государственный регистратор		ФГИС ЕГРН
полное наименование должности	подпись	инициалы, фамилия

М.П.

Выписка из Единого государственного реестра недвижимости об объекте недвижимости
Описание местоположения земельного участка

Земельный участок			
(вид объекта недвижимости)			
Лист № __ Раздела 3.2	Всего листов раздела 3.2 : __	Всего разделов: __	Всего листов выписки: __
01.12.2022 № 99/2022/509799779			
Кадастровый номер:		54:35:031730:292	

Сведения о характерных точках границы земельного участка				
Система координат: МСК 70, зона 4				
Зона №				
Номер точки	Координаты		Описание закрепления на местности	Средняя квадратическая погрешность определения координат характерных точек границ земельного участка, м
	X	Y		
1	2	3	4	5
226	-73261.67	293742.16	данные отсутствуют	данные отсутствуют
227	-73265.86	293734.14	данные отсутствуют	данные отсутствуют
228	-73217.25	293756.5	данные отсутствуют	данные отсутствуют
229	-73216.84	293768.71	данные отсутствуют	данные отсутствуют
230	-73212.61	293772.81	данные отсутствуют	данные отсутствуют
231	-73194.18	293784.68	данные отсутствуют	данные отсутствуют
232	-73179.4	293791.57	данные отсутствуют	данные отсутствуют
233	-73179.08	293783.73	данные отсутствуют	данные отсутствуют
234	-73178.71	293775.11	данные отсутствуют	данные отсутствуют
235	-73178.36	293766.9	данные отсутствуют	данные отсутствуют
236	-73180.37	293765.49	данные отсутствуют	данные отсутствуют
237	-73184.93	293760.73	данные отсутствуют	данные отсутствуют
238	-73184.92	293759.62	данные отсутствуют	данные отсутствуют
239	-73184.92	293758.59	данные отсутствуют	данные отсутствуют
240	-73181.02	293759.97	данные отсутствуют	данные отсутствуют

Государственный регистратор		ФГИС ЕГРН
полное наименование должности	подпись	инициалы, фамилия

М.П.

Выписка из Единого государственного реестра недвижимости об объекте недвижимости
Описание местоположения земельного участка

Земельный участок			
(вид объекта недвижимости)			
Лист № __ Раздела 3.2	Всего листов раздела 3.2 : __	Всего разделов: __	Всего листов выписки: __
01.12.2022 № 99/2022/509799779			
Кадастровый номер:		54:35:031730:292	

Сведения о характерных точках границы земельного участка				
Система координат: МСК 70, зона 4				
Зона №				
Номер точки	Координаты		Описание закрепления на местности	Средняя квадратическая погрешность определения координат характерных точек границ земельного участка, м
	X	Y		
1	2	3	4	5
241	-73181.34	293755.96	данные отсутствуют	данные отсутствуют
242	-73181.86	293748.39	данные отсутствуют	данные отсутствуют
243	-73213.42	293726.7	данные отсутствуют	данные отсутствуют
244	-73238.62	293709.39	данные отсутствуют	данные отсутствуют
245	-73236.18	293719.35	данные отсутствуют	данные отсутствуют
246	-73235.9	293720.89	данные отсутствуют	данные отсутствуют
247	-73232.84	293724.91	данные отсутствуют	данные отсутствуют
248	-73234.57	293725.79	данные отсутствуют	данные отсутствуют
249	-73240.14	293722.87	данные отсутствуют	данные отсутствуют
250	-73246.42	293717.74	данные отсутствуют	данные отсутствуют
251	-73249.51	293713.65	данные отсутствуют	данные отсутствуют
252	-73247.73	293712.88	данные отсутствуют	данные отсутствуют
253	-73243.5	293715.1	данные отсутствуют	данные отсутствуют
254	-73246.1	293704.25	данные отсутствуют	данные отсутствуют
255	-73269.65	293688.06	данные отсутствуют	данные отсутствуют

Государственный регистратор		ФГИС ЕГРН
полное наименование должности	подпись	инициалы, фамилия

М.П.

Выписка из Единого государственного реестра недвижимости об объекте недвижимости
Описание местоположения земельного участка

Земельный участок			
(вид объекта недвижимости)			
Лист № __ Раздела 3.2	Всего листов раздела 3.2 : __	Всего разделов: __	Всего листов выписки: __
01.12.2022 № 99/2022/509799779			
Кадастровый номер:		54:35:031730:292	

Сведения о характерных точках границы земельного участка				
Система координат: МСК 70, зона 4				
Зона №				
Номер точки	Координаты		Описание закрепления на местности	Средняя квадратическая погрешность определения координат характерных точек границ земельного участка, м
	X	Y		
1	2	3	4	5
256	-73284.55	293677.82	данные отсутствуют	данные отсутствуют
257	-73288.95	293674.68	данные отсутствуют	данные отсутствуют
258	-73292.39	293673.69	данные отсутствуют	данные отсутствуют
259	-73281.41	293694.9	данные отсутствуют	данные отсутствуют
260	-73274.19	293708.81	данные отсутствуют	данные отсутствуют
261	-73266.51	293723.63	данные отсутствуют	данные отсутствуют
262	-73262.46	293731.49	данные отсутствуют	данные отсутствуют
263	-73255.15	293745.48	данные отсутствуют	данные отсутствуют
264	-73250.45	293749.66	данные отсутствуют	данные отсутствуют
265	-73237.65	293757.1	данные отсутствуют	данные отсутствуют
266	-73222.31	293766.09	данные отсутствуют	данные отсутствуют
267	-73222.71	293757.72	данные отсутствуют	данные отсутствуют
268	-73233.74	293749.88	данные отсутствуют	данные отсутствуют
269	-73233.64	293744.71	данные отсутствуют	данные отсутствуют
270	-73222.81	293752.54	данные отсутствуют	данные отсутствуют

Государственный регистратор		ФГИС ЕГРН
полное наименование должности	подпись	инициалы, фамилия

М.П.

Выписка из Единого государственного реестра недвижимости об объекте недвижимости
Описание местоположения земельного участка

Земельный участок			
(вид объекта недвижимости)			
Лист № __ Раздела 3.2	Всего листов раздела 3.2 : __	Всего разделов: __	Всего листов выписки: __
01.12.2022 № 99/2022/509799779			
Кадастровый номер:		54:35:031730:292	

Сведения о характерных точках границы земельного участка				
Система координат: МСК 70, зона 4				
Зона №				
Номер точки	Координаты		Описание закрепления на местности	Средняя квадратическая погрешность определения координат характерных точек границ земельного участка, м
	X	Y		
1	2	3	4	5
271	-73158.6	293805.95	данные отсутствуют	данные отсутствуют
272	-73154.23	293810.05	данные отсутствуют	данные отсутствуют
273	-73143.51	293824.03	данные отсутствуют	данные отсутствуют
274	-73132.06	293838.99	данные отсутствуют	данные отсутствуют
275	-73126.09	293851.82	данные отсутствуют	данные отсутствуют
276	-73121.43	293861.84	данные отсутствуют	данные отсутствуют
277	-73116.41	293872.61	данные отсутствуют	данные отсутствуют
278	-73111.98	293882.15	данные отсутствуют	данные отсутствуют
279	-73107.19	293892.4	данные отсутствуют	данные отсутствуют
280	-73105.11	293896.92	данные отсутствуют	данные отсутствуют
281	-73107.68	293898.4	данные отсутствуют	данные отсутствуют
282	-73112.13	293900.95	данные отсутствуют	данные отсутствуют
283	-73116.29	293903.39	данные отсутствуют	данные отсутствуют
284	-73114.01	293906.43	данные отсутствуют	данные отсутствуют
285	-73085.73	293929.64	данные отсутствуют	данные отсутствуют

Государственный регистратор		ФГИС ЕГРН
полное наименование должности	подпись	инициалы, фамилия

М.П.

Выписка из Единого государственного реестра недвижимости об объекте недвижимости
Описание местоположения земельного участка

Земельный участок			
(вид объекта недвижимости)			
Лист № __ Раздела 3.2	Всего листов раздела 3.2 : __	Всего разделов: __	Всего листов выписки: __
01.12.2022 № 99/2022/509799779			
Кадастровый номер:		54:35:031730:292	

Сведения о характерных точках границы земельного участка				
Система координат: МСК 70, зона 4				
Зона №				
Номер точки	Координаты		Описание закрепления на местности	Средняя квадратическая погрешность определения координат характерных точек границ земельного участка, м
	X	Y		
1	2	3	4	5
286	-73053.37	293955.92	данные отсутствуют	данные отсутствуют
287	-73048.83	293958.1	данные отсутствуют	данные отсутствуют
288	-73049.47	293947.45	данные отсутствуют	данные отсутствуют
289	-73049.98	293939.39	данные отсутствуют	данные отсутствуют
290	-73050.5	293930.93	данные отсутствуют	данные отсутствуют
291	-73051	293922.74	данные отсутствуют	данные отсутствуют
292	-73051.45	293915.43	данные отсутствуют	данные отсутствуют
293	-73051.92	293907.89	данные отсутствуют	данные отсутствуют
294	-73052.43	293899.66	данные отсутствуют	данные отсутствуют
295	-73052.95	293890.96	данные отсутствуют	данные отсутствуют
296	-73053.53	293881.63	данные отсутствуют	данные отсутствуют
297	-73054.14	293872.15	данные отсутствуют	данные отсутствуют
298	-73074.16	293857.61	данные отсутствуют	данные отсутствуют
299	-73074.38	293858.62	данные отсутствуют	данные отсутствуют
300	-73078.81	293856.94	данные отсутствуют	данные отсутствуют

Государственный регистратор		ФГИС ЕГРН
полное наименование должности	подпись	инициалы, фамилия

М.П.

Выписка из Единого государственного реестра недвижимости об объекте недвижимости
Описание местоположения земельного участка

Земельный участок			
(вид объекта недвижимости)			
Лист № __ Раздела 3.2	Всего листов раздела 3.2 : __	Всего разделов: __	Всего листов выписки: __
01.12.2022 № 99/2022/509799779			
Кадастровый номер:		54:35:031730:292	

Сведения о характерных точках границы земельного участка				
Система координат: МСК 70, зона 4				
Зона №				
Номер точки	Координаты		Описание закрепления на местности	Средняя квадратическая погрешность определения координат характерных точек границ земельного участка, м
	X	Y		
1	2	3	4	5
301	-73085.3	293852.29	данные отсутствуют	данные отсутствуют
302	-73087.83	293849.55	данные отсутствуют	данные отсутствуют
303	-73089.72	293847.52	данные отсутствуют	данные отсутствуют
304	-73089.58	293844.81	данные отсутствуют	данные отсутствуют
305	-73132.94	293813.41	данные отсутствуют	данные отсутствуют
306	-73176.65	293781.75	данные отсутствуют	данные отсутствуют
307	-73177.07	293792.9	данные отсутствуют	данные отсутствуют
308	-73162.25	293802.53	данные отсутствуют	данные отсутствуют
309	-73163.7	293804.08	данные отсутствуют	данные отсутствуют
310	-73175.11	293796.62	данные отсутствуют	данные отсутствуют
311	-73182.1	293793.36	данные отсутствуют	данные отсутствуют
312	-73191.3	293789.03	данные отсутствуют	данные отсутствуют
313	-73209.51	293777.35	данные отсутствуют	данные отсутствуют
314	-73211.91	293776.96	данные отсутствуют	данные отсутствуют
315	-73208.91	293783.46	данные отсутствуют	данные отсутствуют

Государственный регистратор		ФГИС ЕГРН
полное наименование должности	подпись	инициалы, фамилия

М.П.

Выписка из Единого государственного реестра недвижимости об объекте недвижимости
Описание местоположения земельного участка

Земельный участок			
(вид объекта недвижимости)			
Лист № __ Раздела 3.2	Всего листов раздела 3.2 : __	Всего разделов: __	Всего листов выписки: __
01.12.2022 № 99/2022/509799779			
Кадастровый номер:		54:35:031730:292	

Сведения о характерных точках границы земельного участка				
Система координат: МСК 70, зона 4				
Зона №				
Номер точки	Координаты		Описание закрепления на местности	Средняя квадратическая погрешность определения координат характерных точек границ земельного участка, м
	X	Y		
1	2	3	4	5
316	-73204.07	293793.95	данные отсутствуют	данные отсутствуют
317	-73198.61	293805.77	данные отсутствуют	данные отсутствуют
318	-73194.07	293815.6	данные отсутствуют	данные отсутствуют
319	-73187.28	293827.56	данные отсутствуют	данные отсутствуют
320	-73179.5	293839.61	данные отсутствуют	данные отсутствуют
321	-73172.48	293850.49	данные отсутствуют	данные отсутствуют
322	-73166.26	293856.93	данные отсутствуют	данные отсутствуют
323	-73146.5	293876.88	данные отсутствуют	данные отсутствуют
324	-73127.61	293894.54	данные отсутствуют	данные отсутствуют
325	-73122.55	293897.46	данные отсутствуют	данные отсутствуют
326	-73112.7	293891.65	данные отсутствуют	данные отсутствуют
327	-73119.93	293876.03	данные отсутствуют	данные отсутствуют
328	-73124.46	293866.22	данные отсутствуют	данные отсутствуют
329	-73130.06	293854.13	данные отсутствуют	данные отсутствуют
330	-73135.64	293842.07	данные отсутствуют	данные отсутствуют

Государственный регистратор		ФГИС ЕГРН
полное наименование должности	подпись	инициалы, фамилия

М.П.

Выписка из Единого государственного реестра недвижимости об объекте недвижимости
Описание местоположения земельного участка

Земельный участок			
(вид объекта недвижимости)			
Лист № __ Раздела 3.2	Всего листов раздела 3.2 : __	Всего разделов: __	Всего листов выписки: __
01.12.2022 № 99/2022/509799779			
Кадастровый номер:		54:35:031730:292	

Сведения о характерных точках границы земельного участка				
Система координат: МСК 70, зона 4				
Зона №				
Номер точки	Координаты		Описание закрепления на местности	Средняя квадратическая погрешность определения координат характерных точек границ земельного участка, м
	X	Y		
1	2	3	4	5
331	-73138.91	293834.99	данные отсутствуют	данные отсутствуют
332	-73144.8	293827.24	данные отсутствуют	данные отсутствуют
333	-73154.7	293814.21	данные отсутствуют	данные отсутствуют
334	-73159.42	293808.02	данные отсутствуют	данные отсутствуют
335	-73271.41	293747.23	данные отсутствуют	данные отсутствуют
336	-73262.88	293768.48	данные отсутствуют	данные отсутствуют
337	-73235.13	293786.63	данные отсутствуют	данные отсутствуют
338	-73210.79	293802.59	данные отсутствуют	данные отсутствуют
339	-73208.17	293803.16	данные отсутствуют	данные отсутствуют
340	-73212.9	293792.9	данные отсутствуют	данные отсутствуют
341	-73217.82	293782.2	данные отсутствуют	данные отсутствуют
342	-73223.78	293769.28	данные отсутствуют	данные отсутствуют
343	-73228.35	293765.24	данные отсутствуют	данные отсутствуют
344	-73248.61	293753.46	данные отсутствуют	данные отсутствуют
345	-73260.86	293746.34	данные отсутствуют	данные отсутствуют

Государственный регистратор		ФГИС ЕГРН
полное наименование должности	подпись	инициалы, фамилия

М.П.

Выписка из Единого государственного реестра недвижимости об объекте недвижимости
Описание местоположения земельного участка

Земельный участок			
(вид объекта недвижимости)			
Лист № __ Раздела 3.2	Всего листов раздела 3.2 : __	Всего разделов: __	Всего листов выписки: __
01.12.2022 № 99/2022/509799779			
Кадастровый номер:		54:35:031730:292	

Сведения о характерных точках границы земельного участка				
Система координат: МСК 70, зона 4				
Зона №				
Номер точки	Координаты		Описание закрепления на местности	Средняя квадратическая погрешность определения координат характерных точек границ земельного участка, м
	X	Y		
1	2	3	4	5
346	-73275.06	293738.09	данные отсутствуют	данные отсутствуют
347	-73205.42	293809.84	данные отсутствуют	данные отсутствуют
348	-73209.51	293805.91	данные отсутствуют	данные отсутствуют
349	-73221.56	293798.02	данные отсутствуют	данные отсутствуют
350	-73241.49	293784.97	данные отсутствуют	данные отсутствуют
351	-73261.52	293771.87	данные отсутствуют	данные отсутствуют
352	-73255.6	293786.75	данные отсутствуют	данные отсутствуют
353	-73249.65	293801.65	данные отсутствуют	данные отсутствуют
354	-73229.51	293814.86	данные отсутствуют	данные отсутствуют
355	-73209.29	293828.11	данные отсутствуют	данные отсутствуют
356	-73199.13	293834.78	данные отсутствуют	данные отсутствуют
357	-73187.29	293841.31	данные отсутствуют	данные отсутствуют
358	-73185.58	293841.07	данные отсутствуют	данные отсутствуют
359	-73195.37	293826.26	данные отсутствуют	данные отсутствуют
360	-73179.07	293849.32	данные отсутствуют	данные отсутствуют

Государственный регистратор		ФГИС ЕГРН
полное наименование должности	подпись	инициалы, фамилия

М.П.

Выписка из Единого государственного реестра недвижимости об объекте недвижимости
Описание местоположения земельного участка

Земельный участок			
(вид объекта недвижимости)			
Лист № __ Раздела 3.2	Всего листов раздела 3.2 : __	Всего разделов: __	Всего листов выписки: __
01.12.2022 № 99/2022/509799779			
Кадастровый номер:		54:35:031730:292	

Сведения о характерных точках границы земельного участка				
Система координат: МСК 70, зона 4				
Зона №				
Номер точки	Координаты		Описание закрепления на местности	Средняя квадратическая погрешность определения координат характерных точек границ земельного участка, м
	X	Y		
1	2	3	4	5
361	-73182.9	293846.49	данные отсутствуют	данные отсутствуют
362	-73198.33	293837.84	данные отсутствуют	данные отсутствуют
363	-73228.28	293818.23	данные отсутствуют	данные отсутствуют
364	-73248.21	293805.19	данные отсутствуют	данные отсутствуют
365	-73242.33	293820.1	данные отсутствуют	данные отсутствуют
366	-73236.4	293835	данные отсутствуют	данные отсутствуют
367	-73216.3	293848.17	данные отсутствуют	данные отсутствуют
368	-73186.17	293867.91	данные отсутствуют	данные отсутствуют
369	-73151.81	293892.28	данные отсутствуют	данные отсутствуют
370	-73126.37	293910.33	данные отсутствуют	данные отсутствуют
371	-73123.16	293911.42	данные отсутствуют	данные отсутствуют
372	-73123.84	293903.2	данные отсутствуют	данные отсутствуют
373	-73125.84	293900.78	данные отсутствуют	данные отсутствуют
374	-73139.83	293888.12	данные отсутствуют	данные отсутствуют
375	-73161.83	293867.26	данные отсутствуют	данные отсутствуют

Государственный регистратор		ФГИС ЕГРН
полное наименование должности	подпись	инициалы, фамилия

М.П.

Выписка из Единого государственного реестра недвижимости об объекте недвижимости
Описание местоположения земельного участка

Земельный участок			
(вид объекта недвижимости)			
Лист № __ Раздела 3.2	Всего листов раздела 3.2 : __	Всего разделов: __	Всего листов выписки: __
01.12.2022 № 99/2022/509799779			
Кадастровый номер:		54:35:031730:292	

Сведения о характерных точках границы земельного участка				
Система координат: МСК 70, зона 4				
Зона №				
Номер точки	Координаты		Описание закрепления на местности	Средняя квадратическая погрешность определения координат характерных точек границ земельного участка, м
	X	Y		
1	2	3	4	5
376	-73277.29	293736.75	данные отсутствуют	данные отсутствуют
377	-73295.03	293725.74	данные отсутствуют	данные отсутствуют
378	-73312.98	293714.62	данные отсутствуют	данные отсутствуют
379	-73345.19	293693.98	данные отсутствуют	данные отсутствуют
380	-73373.62	293674.71	данные отсутствуют	данные отсутствуют
381	-73392.44	293661.96	данные отсутствуют	данные отсутствуют
382	-73388.43	293676.58	данные отсутствуют	данные отсутствуют
383	-73384.8	293688.95	данные отсутствуют	данные отсутствуют
384	-73363.18	293702.81	данные отсутствуют	данные отсутствуют
385	-73356.99	293706.78	данные отсутствуют	данные отсутствуют
386	-73333.3	293722.28	данные отсутствуют	данные отсутствуют
387	-73301.13	293743.43	данные отсутствуют	данные отсутствуют
388	-73265.3	293766.9	данные отсутствуют	данные отсутствуют
389	-73272.53	293748.71	данные отсутствуют	данные отсутствуют
390	-73390.73	293674.93	данные отсутствуют	данные отсутствуют

Государственный регистратор		ФГИС ЕГРН
полное наименование должности	подпись	инициалы, фамилия

М.П.

Выписка из Единого государственного реестра недвижимости об объекте недвижимости
Описание местоположения земельного участка

Земельный участок			
(вид объекта недвижимости)			
Лист № __ Раздела 3.2	Всего листов раздела 3.2 : __	Всего разделов: __	Всего листов выписки: __
01.12.2022 № 99/2022/509799779			
Кадастровый номер:		54:35:031730:292	

Сведения о характерных точках границы земельного участка				
Система координат: МСК 70, зона 4				
Зона №				
Номер точки	Координаты		Описание закрепления на местности	Средняя квадратическая погрешность определения координат характерных точек границ земельного участка, м
	X	Y		
1	2	3	4	5
391	-73394.71	293660.4	данные отсутствуют	данные отсутствуют
392	-73421.54	293642.17	данные отсутствуют	данные отсутствуют
393	-73447.59	293624.47	данные отсутствуют	данные отсутствуют
394	-73451.97	293621.49	данные отсутствуют	данные отсутствуют
395	-73467.99	293608.27	данные отсутствуют	данные отсутствуют
396	-73472.64	293605.75	данные отсутствуют	данные отсутствуют
397	-73474.93	293607.72	данные отсутствуют	данные отсутствуют
398	-73473.53	293611.99	данные отсутствуют	данные отсутствуют
399	-73470.45	293621.47	данные отсутствуют	данные отсутствуют
400	-73468.24	293628.24	данные отсутствуют	данные отсутствуют
401	-73466.84	293632.42	данные отсутствуют	данные отсутствуют
402	-73463.2	293635.97	данные отсутствуют	данные отсутствуют
403	-73438.81	293653.52	данные отсутствуют	данные отсутствуют
404	-73424.84	293663.49	данные отсутствуют	данные отсутствуют
405	-73411.75	293671.79	данные отсутствуют	данные отсутствуют

Государственный регистратор		ФГИС ЕГРН
полное наименование должности	подпись	инициалы, фамилия

М.П.

Выписка из Единого государственного реестра недвижимости об объекте недвижимости
Описание местоположения земельного участка

Земельный участок			
(вид объекта недвижимости)			
Лист № __ Раздела 3.2	Всего листов раздела 3.2 : __	Всего разделов: __	Всего листов выписки: __
01.12.2022 № 99/2022/509799779			
Кадастровый номер:		54:35:031730:292	

Сведения о характерных точках границы земельного участка				
Система координат: МСК 70, зона 4				
Зона №				
Номер точки	Координаты		Описание закрепления на местности	Средняя квадратическая погрешность определения координат характерных точек границ земельного участка, м
	X	Y		
1	2	3	4	5
406	-73387.26	293687.38	данные отсутствуют	данные отсутствуют
407	-73461.14	293651.74	данные отсутствуют	данные отсутствуют
408	-73457.31	293664.41	данные отсутствуют	данные отсутствуют
409	-73453.26	293668.31	данные отсутствуют	данные отсутствуют
410	-73425.98	293686.1	данные отсутствуют	данные отсутствуют
411	-73395.13	293706.31	данные отсутствуют	данные отсутствуют
412	-73374.13	293720.11	данные отсутствуют	данные отсутствуют
413	-73379.82	293706.02	данные отсутствуют	данные отсутствуют
414	-73386.05	293690.57	данные отсутствуют	данные отсутствуют
415	-73406.85	293677.44	данные отсутствуют	данные отсутствуют
416	-73424.04	293666.53	данные отсутствуют	данные отсутствуют
417	-73436.3	293657.76	данные отсутствуют	данные отсутствуют
418	-73461.47	293639.74	данные отсутствуют	данные отсутствуют
419	-73464.85	293638.59	данные отсутствуют	данные отсутствуют
420	-73377.58	293707.34	данные отсутствуют	данные отсутствуют

Государственный регистратор		ФГИС ЕГРН
полное наименование должности	подпись	инициалы, фамилия

М.П.

Выписка из Единого государственного реестра недвижимости об объекте недвижимости
Описание местоположения земельного участка

Земельный участок			
(вид объекта недвижимости)			
Лист № __ Раздела 3.2	Всего листов раздела 3.2 : __	Всего разделов: __	Всего листов выписки: __
01.12.2022 № 99/2022/509799779			
Кадастровый номер:		54:35:031730:292	

Сведения о характерных точках границы земельного участка				
Система координат: МСК 70, зона 4				
Зона №				
Номер точки	Координаты		Описание закрепления на местности	Средняя квадратическая погрешность определения координат характерных точек границ земельного участка, м
	X	Y		
1	2	3	4	5
421	-73371.84	293721.61	данные отсутствуют	данные отсутствуют
422	-73343.23	293740.34	данные отсутствуют	данные отсутствуют
423	-73323.18	293753.47	данные отсутствуют	данные отсутствуют
424	-73293.04	293773.21	данные отсутствуют	данные отсутствуют
425	-73272.37	293786.77	данные отсутствуют	данные отсутствуют
426	-73251.79	293800.29	данные отсутствуют	данные отсутствуют
427	-73258.74	293782.82	данные отсутствуют	данные отсутствуют
428	-73263.67	293770.5	данные отсутствуют	данные отсутствуют
429	-73278.4	293760.78	данные отсутствуют	данные отсутствуют
430	-73304.89	293743.4	данные отсутствуют	данные отсутствуют
431	-73334.88	293723.71	данные отсутствуют	данные отсутствуют
432	-73354.76	293710.66	данные отсутствуют	данные отсутствуют
433	-73383.77	293692	данные отсутствуют	данные отсутствуют
434	-73250.45	293803.69	данные отсутствуют	данные отсутствуют
435	-73270.42	293790.59	данные отсутствуют	данные отсутствуют

Государственный регистратор		ФГИС ЕГРН
полное наименование должности	подпись	инициалы, фамилия

М.П.

Выписка из Единого государственного реестра недвижимости об объекте недвижимости
Описание местоположения земельного участка

Земельный участок			
(вид объекта недвижимости)			
Лист № ___ Раздела 3.2	Всего листов раздела 3.2 : ___	Всего разделов: ___	Всего листов выписки: ___
01.12.2022 № 99/2022/509799779			
Кадастровый номер:		54:35:031730:292	

Сведения о характерных точках границы земельного участка				
Система координат: МСК 70, зона 4				
Зона №				
Номер точки	Координаты		Описание закрепления на местности	Средняя квадратическая погрешность определения координат характерных точек границ земельного участка, м
	X	Y		
1	2	3	4	5
436	-73290.36	293777.52	данные отсутствуют	данные отсутствуют
437	-73320.27	293757.92	данные отсутствуют	данные отсутствуют
438	-73350.15	293738.34	данные отсутствуют	данные отсутствуют
439	-73370.1	293725.36	данные отсутствуют	данные отсутствуют
440	-73364.27	293740.17	данные отсутствуют	данные отсутствуют
441	-73358.25	293755.14	данные отсутствуют	данные отсутствуют
442	-73338.22	293768.32	данные отсутствуют	данные отсутствуют
443	-73308.16	293788.02	данные отсутствуют	данные отсутствуют
444	-73278.17	293807.7	данные отсутствуют	данные отсутствуют
445	-73258.34	293820.69	данные отсутствуют	данные отсутствуют
446	-73238.38	293833.78	данные отсутствуют	данные отсутствуют
447	-73244.44	293818.73	данные отсутствуют	данные отсутствуют
448	-73372.79	293723.52	данные отсутствуют	данные отсутствуют
449	-73392.84	293710.37	данные отсутствуют	данные отсутствуют
450	-73412.74	293697.35	данные отсутствуют	данные отсутствуют

Государственный регистратор		ФГИС ЕГРН
полное наименование должности	подпись	инициалы, фамилия

М.П.

Выписка из Единого государственного реестра недвижимости об объекте недвижимости
Описание местоположения земельного участка

Земельный участок			
(вид объекта недвижимости)			
Лист № __ Раздела 3.2	Всего листов раздела 3.2 : __	Всего разделов: __	Всего листов выписки: __
01.12.2022 № 99/2022/509799779			
Кадастровый номер:		54:35:031730:292	

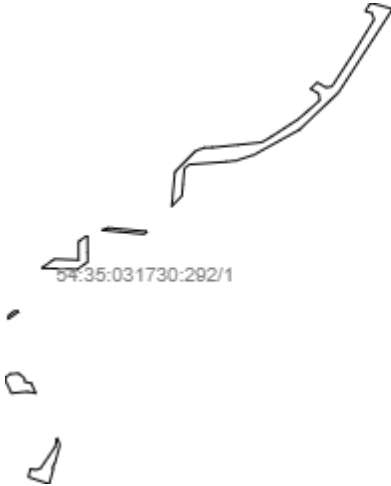
Сведения о характерных точках границы земельного участка				
Система координат: МСК 70, зона 4				
Зона №				
Номер точки	Координаты		Описание закрепления на местности	Средняя квадратическая погрешность определения координат характерных точек границ земельного участка, м
	X	Y		
1	2	3	4	5
451	-73432.8	293684.2	данные отсутствуют	данные отсутствуют
452	-73451.35	293672.06	данные отсутствуют	данные отсутствуют
453	-73453.94	293671.2	данные отсутствуют	данные отсутствуют
454	-73457.84	293678.99	данные отсутствуют	данные отсутствуют
455	-73461.4	293686.07	данные отсутствуют	данные отсутствуют
456	-73457.23	293690.38	данные отсутствуют	данные отсутствуют
457	-73430.85	293707.63	данные отсутствуют	данные отсутствуют
458	-73400.85	293727.25	данные отсутствуют	данные отсутствуют
459	-73380.86	293740.33	данные отсутствуют	данные отсутствуют
460	-73360.72	293753.53	данные отсутствуют	данные отсутствуют
461	-73366.76	293738.54	данные отсутствуют	данные отсутствуют

Государственный регистратор		ФГИС ЕГРН
полное наименование должности	подпись	инициалы, фамилия

М.П.

Выписка из Единого государственного реестра недвижимости об объекте недвижимости
Сведения о частях земельного участка

Земельный участок			
(вид объекта недвижимости)			
Лист № __ Раздела 4	Всего листов раздела 4 : __	Всего разделов: __	Всего листов выписки: __
01.12.2022 № 99/2022/509799779			
Кадастровый номер:		54:35:031730:292	

План (чертеж, схема) части земельного участка	Учетный номер части: 54:35:031730:292/1
	
Масштаб 1: данные отсутствуют	Условные обозначения:

Государственный регистратор		ФГИС ЕГРН
полное наименование должности	подпись	инициалы, фамилия

М.П.

Выписка из Единого государственного реестра недвижимости об объекте недвижимости
Сведения о частях земельного участка

Земельный участок			
<small>(вид объекта недвижимости)</small>			
Лист № __ Раздела 4	Всего листов раздела 4 : __	Всего разделов: __	Всего листов выписки: __
01.12.2022 № 99/2022/509799779			
Кадастровый номер:		54:35:031730:292	


План (чертеж, схема) части земельного участка	Учетный номер части: 54:35:031730:292/2
	
Масштаб 1: данные отсутствуют	Условные обозначения:

Государственный регистратор		ФГИС ЕГРН
полное наименование должности	подпись	инициалы, фамилия

М.П.

Выписка из Единого государственного реестра недвижимости об объекте недвижимости
Сведения о частях земельного участка

Земельный участок			
<small>(вид объекта недвижимости)</small>			
Лист № __ Раздела 4	Всего листов раздела 4 : __	Всего разделов: __	Всего листов выписки: __
01.12.2022 № 99/2022/509799779			
Кадастровый номер:		54:35:031730:292	


План (чертеж, схема) части земельного участка	Учетный номер части: 54:35:031730:292/3
	
Масштаб 1: данные отсутствуют	Условные обозначения:

Государственный регистратор		ФГИС ЕГРН
полное наименование должности	подпись	инициалы, фамилия

М.П.

Выписка из Единого государственного реестра недвижимости об объекте недвижимости
Сведения о частях земельного участка

Земельный участок			
<small>(вид объекта недвижимости)</small>			
Лист № __ Раздела 4	Всего листов раздела 4 : __	Всего разделов: __	Всего листов выписки: __
01.12.2022 № 99/2022/509799779			
Кадастровый номер:		54:35:031730:292	

План (чертеж, схема) части земельного участка	Учетный номер части: 54:35:031730:292/4
	
Масштаб 1: данные отсутствуют	Условные обозначения:

Государственный регистратор		ФГИС ЕГРН
полное наименование должности	подпись	инициалы, фамилия

М.П.

Выписка из Единого государственного реестра недвижимости об объекте недвижимости
Сведения о частях земельного участка

Земельный участок			
<small>(вид объекта недвижимости)</small>			
Лист № __ Раздела 4	Всего листов раздела 4 : __	Всего разделов: __	Всего листов выписки: __
01.12.2022 № 99/2022/509799779			
Кадастровый номер:		54:35:031730:292	

План (чертеж, схема) части земельного участка		Учетный номер части: 54:35:031730:292/5	
			
Масштаб 1: данные отсутствуют	Условные обозначения:		

Государственный регистратор		ФГИС ЕГРН
полное наименование должности	подпись	инициалы, фамилия

М.П.

Выписка из Единого государственного реестра недвижимости об объекте недвижимости
Сведения о частях земельного участка

Земельный участок			
(вид объекта недвижимости)			
Лист № __ Раздела 4.1	Всего листов раздела 4.1 : __	Всего разделов: __	Всего листов выписки: __
01.12.2022 № 99/2022/509799779			
Кадастровый номер:		54:35:031730:292	

Учетный номер части	Площадь (м ²)	Содержание ограничения в использовании или ограничения права на объект недвижимости или обременения объекта недвижимости
1	2	3
1	4658	Ограничения прав на земельный участок, предусмотренные статьями 56, 56.1 Земельного кодекса Российской Федерации, Постановлением Совета министров СССР "Правила охраны электрических сетей напряжением свыше 1000 вольт" № 255 от 26.03.1984, срок действия: 08.09.2015
2	4107	Ограничения прав на земельный участок, предусмотренные статьями 56, 56.1 Земельного кодекса Российской Федерации, Описание местоположения границ зон с особыми условиями использования территории № б/н от 10.12.2018, срок действия: 14.03.2020
3	0	Ограничения прав на земельный участок, предусмотренные статьями 56, 56.1 Земельного кодекса Российской Федерации, Приказ № 185пр от 16.12.2019, срок действия: 17.08.2020
4	18	Ограничения прав на земельный участок, предусмотренные статьями 56, 56.1 Земельного кодекса Российской Федерации, Постановление "О порядке установления охранных зон объектов электросетевого хозяйства и особых условий использования земельных участков, расположенных в границах таких зон" № 160 от 24.02.2009, срок действия: 25.09.2020
5	5610	Ограничения прав на земельный участок, предусмотренные статьями 56, 56.1 Земельного кодекса Российской Федерации, Постановление "О порядке установления охранных зон объектов электросетевого хозяйства и особых условий использования земельных участков, расположенных в границах таких зон" № 160 от 24.02.2009, срок действия: 29.09.2020

Государственный регистратор		ФГИС ЕГРН
полное наименование должности	подпись	инициалы, фамилия

М.П.

Выписка из Единого государственного реестра недвижимости об объекте недвижимости
Сведения о частях земельного участка

Земельный участок				
<small>(вид объекта недвижимости)</small>				
Лист № ___ Раздела 4.2		Всего листов раздела 4.2 : ___		Всего разделов: ___
01.12.2022 № 99/2022/509799779				
Кадастровый номер:			54:35:031730:292	
Сведения о характерных точках границы части (частей) земельного участка				
Учетный номер части: 1				
Система координат: МСК 70, зона 4				
Зона №				
Номер точки	Координаты, м		Описание закрепления на местности	Средняя квадратическая погрешность определения координат характерных точек границы части земельного участка, м
	X	Y		
1	2	3	4	5
462	496417.44	4191270.59	данные отсутствуют	данные отсутствуют
463	496443.33	4191273.01	данные отсутствуют	данные отсутствуют
464	496464.2	4191293.5	данные отсутствуют	данные отсутствуют
465	496467.13	4191302.46	данные отсутствуют	данные отсутствуют
466	496467.37	4191309.97	данные отсутствуют	данные отсутствуют
467	496470.04	4191335.47	данные отсутствуют	данные отсутствуют
468	496472.45	4191358.51	данные отсутствуют	данные отсутствуют
469	496477.8	4191367.61	данные отсутствуют	данные отсутствуют
470	496495.35	4191394.67	данные отсутствуют	данные отсутствуют
471	496513.58	4191415.51	данные отсутствуют	данные отсутствуют
472	496520.26	4191414.69	данные отсутствуют	данные отсутствуют
473	496525.06	4191406.45	данные отсутствуют	данные отсутствуют
474	496531.35	4191413.08	данные отсутствуют	данные отсутствуют
475	496526.22	4191421.87	данные отсутствуют	данные отсутствуют
476	496527.49	4191427.64	данные отсутствуют	данные отсутствуют
477	496557.98	4191447.45	данные отсутствуют	данные отсутствуют
Государственный регистратор			ФГИС ЕГРН	
полное наименование должности			подпись	
			инициалы, фамилия	

М.П.

Выписка из Единого государственного реестра недвижимости об объекте недвижимости
Сведения о частях земельного участка

Земельный участок			
<small>(вид объекта недвижимости)</small>			
Лист № ___ Раздела 4.2	Всего листов раздела 4.2 : ___	Всего разделов: ___	Всего листов выписки: ___
01.12.2022 № 99/2022/509799779			
Кадастровый номер:		54:35:031730:292	

Номер точки	Координаты, м		Описание закрепления на местности	Средняя квадратическая погрешность определения координат характерных точек границы части земельного участка, м
	X	Y		
1	2	3	4	5
477	496557.98	4191447.45	данные отсутствуют	данные отсутствуют
478	496593.17	4191469.12	данные отсутствуют	данные отсутствуют
478	496593.17	4191469.12	данные отсутствуют	данные отсутствуют
479	496599.63	4191466.83	данные отсутствуют	данные отсутствуют
480	496601.33	4191460.32	данные отсутствуют	данные отсутствуют
481	496609.46	4191465.58	данные отсутствуют	данные отсутствуют
482	496606.79	4191475.79	данные отсутствуют	данные отсутствуют
482	496606.79	4191475.79	данные отсутствуют	данные отсутствуют
483	496603.56	4191487.24	данные отсутствуют	данные отсутствуют
484	496521.39	4191433.96	данные отсутствуют	данные отсутствуют
485	496484.9	4191395.59	данные отсутствуют	данные отсутствуют
486	496460.34	4191351.14	данные отсутствуют	данные отсутствуют
487	496454.49	4191333.38	данные отсутствуют	данные отсутствуют
488	496453.26	4191323.22	данные отсутствуют	данные отсутствуют
488	496453.26	4191323.22	данные отсутствуют	данные отсутствуют
489	496450.66	4191287.26	данные отсутствуют	данные отсутствуют
489	496450.66	4191287.26	данные отсутствуют	данные отсутствуют
Государственный регистратор				ФГИС ЕГРН
полное наименование должности			подпись	инициалы, фамилия

М.П.

Выписка из Единого государственного реестра недвижимости об объекте недвижимости
Сведения о частях земельного участка

Земельный участок			
<small>(вид объекта недвижимости)</small>			
Лист № __ Раздела 4.2	Всего листов раздела 4.2 : __	Всего разделов: __	Всего листов выписки: __
01.12.2022 № 99/2022/509799779			
Кадастровый номер:		54:35:031730:292	

Номер точки	Координаты, м		Описание закрепления на местности	Средняя квадратическая погрешность определения координат характерных точек границы части земельного участка, м
	X	Y		
1	2	3	4	5
490	496446.83	4191282.33	данные отсутствуют	данные отсутствуют
490	496446.83	4191282.33	данные отсутствуют	данные отсутствуют
491	496431.82	4191280.99	данные отсутствуют	данные отсутствуют
491	496431.82	4191280.99	данные отсутствуют	данные отсутствуют
492	496419.73	4191279.91	данные отсутствуют	данные отсутствуют
493	496409.55	4191269.89	данные отсутствуют	данные отсутствуют
494	496386.04	4191201.17	данные отсутствуют	данные отсутствуют
495	496388.38	4191207.09	данные отсутствуют	данные отсутствуют
496	496388.01	4191211.1	данные отсутствуют	данные отсутствуют
496	496388.01	4191211.1	данные отсутствуют	данные отсутствуют
497	496384.85	4191245.61	данные отсутствуют	данные отсутствуют
498	496382.12	4191242.93	данные отсутствуют	данные отсутствуют
499	496384.39	4191218.81	данные отсутствуют	данные отсутствуют
499	496384.39	4191218.81	данные отсутствуют	данные отсутствуют
500	496357.63	4191154.3	данные отсутствуют	данные отсутствуют
501	496356.7	4191178.28	данные отсутствуют	данные отсутствуют
502	496374.79	4191178.16	данные отсутствуют	данные отсутствуют
Государственный регистратор				ФГИС ЕГРН
полное наименование должности			подпись	инициалы, фамилия

М.П.

Выписка из Единого государственного реестра недвижимости об объекте недвижимости
Сведения о частях земельного участка

Земельный участок			
<small>(вид объекта недвижимости)</small>			
Лист № ___ Раздела 4.2	Всего листов раздела 4.2 : ___	Всего разделов: ___	Всего листов выписки: ___
01.12.2022 № 99/2022/509799779			
Кадастровый номер:		54:35:031730:292	

Номер точки	Координаты, м		Описание закрепления на местности	Средняя квадратическая погрешность определения координат характерных точек границы части земельного участка, м
	X	Y		
1	2	3	4	5
503	496379.6	4191184.85	данные отсутствуют	данные отсутствуют
504	496380.45	4191187	данные отсутствуют	данные отсутствуют
505	496364.65	4191187.12	данные отсутствуют	данные отсутствуют
506	496354.81	4191187.2	данные отсутствуют	данные отсутствуют
507	496347.6	4191177.16	данные отсутствуют	данные отсутствуют
508	496348.43	4191150.68	данные отсутствуют	данные отсутствуют
509	496348.74	4191141.92	данные отсутствуют	данные отсутствуют
510	496301.67	4191109.06	данные отсутствуют	данные отсутствуют
511	496306.59	4191114.83	данные отсутствуют	данные отсутствуют
512	496306.18	4191119.31	данные отсутствуют	данные отсутствуют
513	496306.17	4191119.48	данные отсутствуют	данные отсутствуют
514	496298.51	4191108.82	данные отсутствуют	данные отсутствуют
515	496240.99	4191105.82	данные отсутствуют	данные отсутствуют
516	496244.49	4191111.04	данные отсутствуют	данные отсутствуют
517	496245.4	4191119.01	данные отсутствуют	данные отсутствуют
518	496240.5	4191124.87	данные отсутствуют	данные отсутствуют
519	496236.74	4191125.38	данные отсутствуют	данные отсутствуют
Государственный регистратор				ФГИС ЕГРН
полное наименование должности			подпись	инициалы, фамилия

М.П.

Выписка из Единого государственного реестра недвижимости об объекте недвижимости
Сведения о частях земельного участка

Земельный участок			
(вид объекта недвижимости)			
Лист № ___ Раздела 4.2	Всего листов раздела 4.2 : ___	Всего разделов: ___	Всего листов выписки: ___
01.12.2022 № 99/2022/509799779			
Кадастровый номер:		54:35:031730:292	

Номер точки	Координаты, м		Описание закрепления на местности	Средняя квадратическая погрешность определения координат характерных точек границы части земельного участка, м
	X	Y		
1	2	3	4	5
520	496235.73	4191131.55	данные отсутствуют	данные отсутствуют
521	496225.79	4191136.2	данные отсутствуют	данные отсутствуют
522	496227.03	4191128.51	данные отсутствуют	данные отсутствуют
523	496227.22	4191127.33	данные отсутствуют	данные отсутствуют
524	496225.81	4191112.87	данные отсутствуют	данные отсутствуют
525	496226.59	4191111.85	данные отсутствуют	данные отсутствуют
526	496239.23	4191105.92	данные отсутствуют	данные отсутствуют
527	496151.67	4191131.05	данные отсутствуют	данные отсутствуют
528	496150.19	4191135.33	данные отсутствуют	данные отсутствуют
529	496151.6	4191140.69	данные отсутствуют	данные отсутствуют
530	496173.36	4191155.42	данные отсутствуют	данные отсутствуют
531	496181.74	4191156.81	данные отсутствуют	данные отсутствуют
532	496175.05	4191159.94	данные отсутствуют	данные отсутствуют
533	496156.67	4191154.86	данные отсутствуют	данные отсутствуют
534	496153.4	4191152.68	данные отсутствуют	данные отсутствуют
534	496153.4	4191152.68	данные отсутствуют	данные отсутствуют
535	496150.77	4191153.23	данные отсутствуют	данные отсутствуют
Государственный регистратор				ФГИС ЕГРН
полное наименование должности			подпись	инициалы, фамилия

М.П.

Выписка из Единого государственного реестра недвижимости об объекте недвижимости
Сведения о частях земельного участка

Земельный участок			
<small>(вид объекта недвижимости)</small>			
Лист № <u> </u> Раздела 4.2	Всего листов раздела 4.2 : <u> </u>	Всего разделов: <u> </u>	Всего листов выписки: <u> </u>
01.12.2022 № 99/2022/509799779			
Кадастровый номер:		54:35:031730:292	

Номер точки	Координаты, м		Описание закрепления на местности	Средняя квадратическая погрешность определения координат характерных точек границы части земельного участка, м
	X	Y		
1	2	3	4	5
536	496136.49	4191149.28	данные отсутствуют	данные отсутствуют
537	496139.77	4191139.43	данные отсутствуют	данные отсутствуют
538	496143.31	4191128.75	данные отсутствуют	данные отсутствуют
539	496621.74	4191026.87	данные отсутствуют	данные отсутствуют
540	496659.3	4191039.46	данные отсутствуют	данные отсутствуют
541	496694.68	4191051.4	данные отсутствуют	данные отсутствуют
542	496700.14	4191048.81	данные отсутствуют	данные отсутствуют
543	496707.38	4191028.74	данные отсутствуют	данные отсутствуют
543	496707.38	4191028.74	данные отсутствуют	данные отсутствуют
544	496715.29	4191032.47	данные отсутствуют	данные отсутствуют
544	496715.29	4191032.47	данные отсутствуют	данные отсутствуют
545	496715.87	4191032.56	данные отсутствуют	данные отсутствуют
545	496715.87	4191032.56	данные отсутствуют	данные отсутствуют
546	496715.49	4191033.62	данные отсутствуют	данные отсутствуют
547	496717.87	4191038.99	данные отсутствуют	данные отсутствуют
548	496736.2	4191046.28	данные отсутствуют	данные отсутствуют
549	496757.61	4191054.79	данные отсутствуют	данные отсутствуют
Государственный регистратор				ФГИС ЕГРН
полное наименование должности			подпись	инициалы, фамилия

М.П.

Выписка из Единого государственного реестра недвижимости об объекте недвижимости
Сведения о частях земельного участка

Земельный участок			
<small>(вид объекта недвижимости)</small>			
Лист № <u> </u> Раздела 4.2	Всего листов раздела 4.2 : <u> </u>	Всего разделов: <u> </u>	Всего листов выписки: <u> </u>
01.12.2022 № 99/2022/509799779			
Кадастровый номер:		54:35:031730:292	

Номер точки	Координаты, м		Описание закрепления на местности	Средняя квадратическая погрешность определения координат характерных точек границы части земельного участка, м
	X	Y		
1	2	3	4	5
550	496772.96	4191060.94	данные отсутствуют	данные отсутствуют
551	496768.96	4191069.22	данные отсутствуют	данные отсутствуют
552	496737.51	4191056.89	данные отсутствуют	данные отсутствуют
553	496714.87	4191047.86	данные отсутствуют	данные отсутствуют
554	496709.14	4191050.1	данные отсутствуют	данные отсутствуют
555	496706.58	4191057.03	данные отсутствуют	данные отсутствуют
556	496696.28	4191054.66	данные отсутствуют	данные отсутствуют
557	496662.09	4191048.59	данные отсутствуют	данные отсутствуют
558	496655.65	4191047.8	данные отсутствуют	данные отсутствуют
559	496642.22	4191043.27	данные отсутствуют	данные отсутствуют
560	496631.63	4191037.78	данные отсутствуют	данные отсутствуют
561	496626.37	4191033.44	данные отсутствуют	данные отсутствуют
562	496608.14	4191022.29	данные отсутствуют	данные отсутствуют
563	496358.47	4190905.09	данные отсутствуют	данные отсутствуют
564	496364.03	4190905.83	данные отсутствуют	данные отсутствуют
565	496359.29	4190936.6	данные отсутствуют	данные отсутствуют
566	496355.64	4190960.17	данные отсутствуют	данные отсутствуют
Государственный регистратор				ФГИС ЕГРН
полное наименование должности			подпись	инициалы, фамилия

М.П.

Выписка из Единого государственного реестра недвижимости об объекте недвижимости
Сведения о частях земельного участка

Земельный участок			
<small>(вид объекта недвижимости)</small>			
Лист № <u> </u> Раздела 4.2	Всего листов раздела 4.2 : <u> </u>	Всего разделов: <u> </u>	Всего листов выписки: <u> </u>
01.12.2022 № 99/2022/509799779			
Кадастровый номер:		54:35:031730:292	

Номер точки	Координаты, м		Описание закрепления на местности	Средняя квадратическая погрешность определения координат характерных точек границы части земельного участка, м
	X	Y		
1	2	3	4	5
567	496358.7	4190964.82	данные отсутствуют	данные отсутствуют
568	496393.56	4190974.15	данные отсутствуют	данные отсутствуют
569	496411.27	4190978.88	данные отсутствуют	данные отсутствуют
570	496420.52	4190981.36	данные отсутствуют	данные отсутствуют
571	496417.41	4190982.43	данные отсутствуют	данные отсутствуют
572	496407.81	4190987.33	данные отсутствуют	данные отсутствуют
573	496380.81	4190980.13	данные отсутствуют	данные отсутствуют
574	496348.75	4190971.62	данные отсутствуют	данные отсутствуют
575	496345.77	4190986.17	данные отсутствуют	данные отсутствуют
576	496337.36	4190983.3	данные отсутствуют	данные отсутствуют
577	496340.01	4190970.23	данные отсутствуют	данные отсутствуют
578	496317.81	4190966.73	данные отсутствуют	данные отсутствуют
579	496284.86	4190961.57	данные отсутствуют	данные отсутствуют
580	496283.4	4190970.71	данные отсутствуют	данные отсутствуют
581	496276.16	4190969.85	данные отсутствуют	данные отсутствуют
582	496274.54	4190969.57	данные отсутствуют	данные отсутствуют
583	496276.04	4190960.18	данные отсутствуют	данные отсутствуют
Государственный регистратор				ФГИС ЕГРН
полное наименование должности			подпись	инициалы, фамилия

М.П.

Выписка из Единого государственного реестра недвижимости об объекте недвижимости
Сведения о частях земельного участка

Земельный участок			
<small>(вид объекта недвижимости)</small>			
Лист № ___ Раздела 4.2	Всего листов раздела 4.2 : ___	Всего разделов: ___	Всего листов выписки: ___
01.12.2022 № 99/2022/509799779			
Кадастровый номер:		54:35:031730:292	

Номер точки	Координаты, м		Описание закрепления на местности	Средняя квадратическая погрешность определения координат характерных точек границы части земельного участка, м
	X	Y		
1	2	3	4	5
584	496251.42	4190956.31	данные отсутствуют	данные отсутствуют
585	496224.82	4190952.1	данные отсутствуют	данные отсутствуют
586	496219.8	4190955.34	данные отсутствуют	данные отсутствуют
587	496218.84	4190959.5	данные отсутствуют	данные отсутствуют
588	496215.58	4190959.04	данные отсутствуют	данные отсутствуют
589	496209.96	4190958.25	данные отсутствуют	данные отсутствуют
590	496210.51	4190955.84	данные отсутствуют	данные отсутствуют
591	496212.48	4190947.26	данные отсутствуют	данные отсутствуют
592	496216.17	4190944.76	данные отсутствуют	данные отсутствуют
593	496219.75	4190942.32	данные отсутствуют	данные отсутствуют
594	496231.04	4190944.1	данные отсутствуют	данные отсутствуют
595	496234.41	4190923.04	данные отсутствуют	данные отсутствуют
595	496234.41	4190923.04	данные отсутствуют	данные отсутствуют
596	496237.54	4190923.09	данные отсутствуют	данные отсутствуют
596	496237.54	4190923.09	данные отсутствуют	данные отсутствуют
597	496234.06	4190944.57	данные отсутствуют	данные отсутствуют
598	496269.22	4190950.11	данные отсутствуют	данные отсутствуют
Государственный регистратор				ФГИС ЕГРН
полное наименование должности			подпись	инициалы, фамилия

М.П.

Выписка из Единого государственного реестра недвижимости об объекте недвижимости
Сведения о частях земельного участка

Земельный участок			
<small>(вид объекта недвижимости)</small>			
Лист № __ Раздела 4.2	Всего листов раздела 4.2 : __	Всего разделов: __	Всего листов выписки: __
01.12.2022 № 99/2022/509799779			
Кадастровый номер:		54:35:031730:292	

Номер точки	Координаты, м		Описание закрепления на местности	Средняя квадратическая погрешность определения координат характерных точек границы части земельного участка, м
	X	Y		
1	2	3	4	5
599	496309.86	4190956.52	данные отсутствуют	данные отсутствуют
600	496342.08	4190961.59	данные отсутствуют	данные отсутствуют
601	496347	4190958.07	данные отсутствуют	данные отсутствуют
602	496350.6	4190935.15	данные отсутствуют	данные отсутствуют
603	496355.31	4190905.19	данные отсутствуют	данные отсутствуют
604	496721.11	4190990.7	данные отсутствуют	данные отсутствуют
605	496729.87	4190993.88	данные отсутствуют	данные отсутствуют
606	496237.28	4190864.32	данные отсутствуют	данные отсутствуют
607	496258.74	4190869.24	данные отсутствуют	данные отсутствуют
608	496296.97	4190875.44	данные отсутствуют	данные отсутствуют
609	496295.25	4190887.33	данные отсутствуют	данные отсутствуют
610	496302.76	4190899.16	данные отсутствуют	данные отсутствуют
611	496277.95	4190894.79	данные отсутствуют	данные отсутствуют
612	496243.13	4190888.57	данные отсутствуют	данные отсутствуют
613	496238.59	4190916.64	данные отсутствуют	данные отсутствуют
614	496235.46	4190916.47	данные отсутствуют	данные отсутствуют
615	496239.94	4190888.43	данные отсутствуют	данные отсутствуют
Государственный регистратор				ФГИС ЕГРН
полное наименование должности			подпись	инициалы, фамилия

М.П.

Выписка из Единого государственного реестра недвижимости об объекте недвижимости
Сведения о частях земельного участка

Земельный участок			
<small>(вид объекта недвижимости)</small>			
Лист № <u> </u> Раздела 4.2	Всего листов раздела 4.2 : <u> </u>	Всего разделов: <u> </u>	Всего листов выписки: <u> </u>
01.12.2022 № 99/2022/509799779			
Кадастровый номер:		54:35:031730:292	

Номер точки	Координаты, м		Описание закрепления на местности	Средняя квадратическая погрешность определения координат характерных точек границы части земельного участка, м
	X	Y		
1	2	3	4	5
616	496209.42	4190882.34	данные отсутствуют	данные отсутствуют
617	496214.7	4190870.64	данные отсутствуют	данные отсутствуют
618	496221.32	4190871.9	данные отсутствуют	данные отсутствуют
619	496223.35	4190862.21	данные отсутствуют	данные отсутствуют
620	496386.37	4191186.96	данные отсутствуют	данные отсутствуют
621	496365.51	4191187.11	данные отсутствуют	данные отсутствуют
622	496386.22	4191185.23	данные отсутствуют	данные отсутствуют
623	496133.93	4191156.99	данные отсутствуют	данные отсутствуют
624	496138.79	4191142.38	данные отсутствуют	данные отсутствуют
625	496135.95	4191157.05	данные отсутствуют	данные отсутствуют
626	496141.55	4191158.25	данные отсутствуют	данные отсутствуют
627	496144.11	4191149.37	данные отсутствуют	данные отсутствуют
628	496174.75	4191158.17	данные отсутствуют	данные отсутствуют
629	496299.59	4191177.98	данные отсутствуют	данные отсутствуют
630	496357.18	4191178.63	данные отсутствуют	данные отсутствуют
631	496357.13	4191187.18	данные отсутствуют	данные отсутствуют
632	496341.66	4191187.31	данные отсутствуют	данные отсутствуют
Государственный регистратор				ФГИС ЕГРН
полное наименование должности			подпись	инициалы, фамилия

М.П.

Выписка из Единого государственного реестра недвижимости об объекте недвижимости
Сведения о частях земельного участка

Земельный участок			
<small>(вид объекта недвижимости)</small>			
Лист № ___ Раздела 4.2	Всего листов раздела 4.2 : ___	Всего разделов: ___	Всего листов выписки: ___
01.12.2022 № 99/2022/509799779			
Кадастровый номер:		54:35:031730:292	

Номер точки	Координаты, м		Описание закрепления на местности	Средняя квадратическая погрешность определения координат характерных точек границы части земельного участка, м
	X	Y		
1	2	3	4	5
633	496301.06	4191185.32	данные отсутствуют	данные отсутствуют
634	496266.29	4191179.8	данные отсутствуют	данные отсутствуют
635	496243.27	4191176.16	данные отсутствуют	данные отсутствуют
636	496241.07	4191189.45	данные отсутствуют	данные отсутствуют
637	496238.31	4191189.01	данные отсутствуют	данные отсутствуют
638	496240.52	4191175.64	данные отсутствуют	данные отсутствуют
639	496207.76	4191170.25	данные отсутствуют	данные отсутствуют
640	496175.95	4191165.04	данные отсутствуют	данные отсутствуют
641	496170.6	4191164.16	данные отсутствуют	данные отсутствуют
642	496147.09	4191154	данные отсутствуют	данные отсутствуют
643	496140.74	4191166	данные отсутствуют	данные отсутствуют
644	496140.25	4191169.59	данные отсутствуют	данные отсутствуют
645	496138.45	4191169.07	данные отсутствуют	данные отсутствуют
646	496141	4191160.19	данные отсутствуют	данные отсутствуют
647	496133.62	4191158.6	данные отсутствуют	данные отсутствуют
648	496608.52	4191469.18	данные отсутствуют	данные отсутствуют
649	496602.87	4191489.7	данные отсутствуют	данные отсутствуют
Государственный регистратор				ФГИС ЕГРН
полное наименование должности			подпись	инициалы, фамилия

М.П.

Выписка из Единого государственного реестра недвижимости об объекте недвижимости
Сведения о частях земельного участка

Земельный участок			
<small>(вид объекта недвижимости)</small>			
Лист № ___ Раздела 4.2	Всего листов раздела 4.2 : ___	Всего разделов: ___	Всего листов выписки: ___
01.12.2022 № 99/2022/509799779			
Кадастровый номер:		54:35:031730:292	

Номер точки	Координаты, м		Описание закрепления на местности	Средняя квадратическая погрешность определения координат характерных точек границы части земельного участка, м
	X	Y		
1	2	3	4	5
650	496557.89	4191462.35	данные отсутствуют	данные отсутствуют
651	496556.99	4191463.96	данные отсутствуют	данные отсутствуют
652	496525.56	4191444.39	данные отсутствуют	данные отсутствуют
653	496518.98	4191446.78	данные отсутствуют	данные отсутствуют
654	496518.54	4191448.53	данные отсутствуют	данные отсутствуют
655	496510.95	4191442.04	данные отсутствуют	данные отсутствуют
656	496512	4191437.88	данные отсутствуют	данные отсутствуют
657	496510.62	4191433.73	данные отсутствуют	данные отсутствуют
658	496496.73	4191419.75	данные отсутствуют	данные отсутствуют
659	496475.82	4191394.43	данные отсутствуют	данные отсутствуют
660	496461.07	4191368.9	данные отсутствуют	данные отсутствуют
661	496456.62	4191367.34	данные отсутствуют	данные отсутствуют
662	496446.16	4191369.06	данные отсутствуют	данные отсутствуют
663	496440.48	4191361.11	данные отсутствуют	данные отсутствуют
664	496453.47	4191358.69	данные отсутствуют	данные отсутствуют
665	496456.98	4191354.05	данные отсутствуют	данные отсутствуют
666	496406.97	4191278.76	данные отсутствуют	данные отсутствуют
Государственный регистратор				ФГИС ЕГРН
полное наименование должности			подпись	инициалы, фамилия

М.П.

Выписка из Единого государственного реестра недвижимости об объекте недвижимости
Сведения о частях земельного участка

Земельный участок			
<small>(вид объекта недвижимости)</small>			
Лист № ___ Раздела 4.2	Всего листов раздела 4.2 : ___	Всего разделов: ___	Всего листов выписки: ___
01.12.2022 № 99/2022/509799779			
Кадастровый номер:		54:35:031730:292	

Номер точки	Координаты, м		Описание закрепления на местности	Средняя квадратическая погрешность определения координат характерных точек границы части земельного участка, м
	X	Y		
1	2	3	4	5
667	496381.99	4191276.55	данные отсутствуют	данные отсутствуют
668	496380.82	4191288.98	данные отсутствуют	данные отсутствуют
669	496378.14	4191288.76	данные отсутствуют	данные отсутствуют
670	496379.28	4191276.45	данные отсутствуют	данные отсутствуют
671	496370.27	4191275.5	данные отсутствуют	данные отсутствуют
672	496371.08	4191266.48	данные отсутствуют	данные отсутствуют
673	496379.82	4191267.27	данные отсутствуют	данные отсутствуют
674	496387.38	4191186.95	данные отсутствуют	данные отсутствуют
675	496376.02	4191187.03	данные отсутствуют	данные отсутствуют
676	496376.06	4191185.88	данные отсутствуют	данные отсутствуют
677	496393.14	4191186.46	данные отсутствуют	данные отсутствуют
678	496390.27	4191186.78	данные отсутствуют	данные отсутствуют
679	496382.84	4191267.54	данные отсутствуют	данные отсутствуют
680	496391.52	4191268.3	данные отсутствуют	данные отсутствуют
681	496391.43	4191269.27	данные отсутствуют	данные отсутствуют
682	496455.55	4191274.73	данные отсутствуют	данные отсутствуют
683	496459.86	4191353.02	данные отсутствуют	данные отсутствуют
Государственный регистратор				ФГИС ЕГРН
полное наименование должности			подпись	инициалы, фамилия

М.П.

Выписка из Единого государственного реестра недвижимости об объекте недвижимости

Сведения о частях земельного участка

Земельный участок			
(вид объекта недвижимости)			
Лист № __ Раздела 4.2	Всего листов раздела 4.2 : __	Всего разделов: __	Всего листов выписки: __
01.12.2022 № 99/2022/509799779			
Кадастровый номер:		54:35:031730:292	

Номер точки	Координаты, м		Описание закрепления на местности	Средняя квадратическая погрешность определения координат характерных точек границы части земельного участка, м
	X	Y		
1	2	3	4	5
684	496493.79	4191400.42	данные отсутствуют	данные отсутствуют
685	496544.66	4191443.86	данные отсутствуют	данные отсутствуют
686	496546.75	4191440.15	данные отсутствуют	данные отсутствуют
687	496599.62	4191466.83	данные отсутствуют	данные отсутствуют
688	496600.31	4191464.19	данные отсутствуют	данные отсутствуют

Государственный регистратор		ФГИС ЕГРН
полное наименование должности	подпись	инициалы, фамилия

М.П.

Выписка из Единого государственного реестра недвижимости об объекте недвижимости
Сведения о частях земельного участка

Земельный участок				
(вид объекта недвижимости)				
Лист № ___ Раздела 4.2		Всего листов раздела 4.2 : ___		Всего разделов: ___
Всего листов выписки: ___				
01.12.2022 № 99/2022/509799779				
Кадастровый номер:			54:35:031730:292	
Сведения о характерных точках границы части (частей) земельного участка				
Учетный номер части: 2				
Система координат: МСК 70, зона 4				
Зона №				
Номер точки	Координаты, м		Описание закрепления на местности	Средняя квадратическая погрешность определения координат характерных точек границы части земельного участка, м
	X	Y		
1	2	3	4	5
462	496417.44	4191270.59	данные отсутствуют	данные отсутствуют
463	496443.33	4191273.01	данные отсутствуют	данные отсутствуют
464	496464.2	4191293.5	данные отсутствуют	данные отсутствуют
465	496467.13	4191302.46	данные отсутствуют	данные отсутствуют
466	496467.37	4191309.97	данные отсутствуют	данные отсутствуют
467	496470.04	4191335.47	данные отсутствуют	данные отсутствуют
468	496472.45	4191358.51	данные отсутствуют	данные отсутствуют
469	496477.8	4191367.61	данные отсутствуют	данные отсутствуют
470	496495.35	4191394.67	данные отсутствуют	данные отсутствуют
471	496513.58	4191415.51	данные отсутствуют	данные отсутствуют
472	496520.26	4191414.69	данные отсутствуют	данные отсутствуют
473	496525.06	4191406.45	данные отсутствуют	данные отсутствуют
474	496531.35	4191413.08	данные отсутствуют	данные отсутствуют
475	496526.22	4191421.87	данные отсутствуют	данные отсутствуют
476	496527.49	4191427.64	данные отсутствуют	данные отсутствуют
477	496557.98	4191447.45	данные отсутствуют	данные отсутствуют
Государственный регистратор			ФГИС ЕГРН	
полное наименование должности			подпись	
			инициалы, фамилия	

М.П.

Выписка из Единого государственного реестра недвижимости об объекте недвижимости
Сведения о частях земельного участка

Земельный участок			
<small>(вид объекта недвижимости)</small>			
Лист № __ Раздела 4.2	Всего листов раздела 4.2 : __	Всего разделов: __	Всего листов выписки: __
01.12.2022 № 99/2022/509799779			
Кадастровый номер:		54:35:031730:292	

Номер точки	Координаты, м		Описание закрепления на местности	Средняя квадратическая погрешность определения координат характерных точек границы части земельного участка, м
	X	Y		
1	2	3	4	5
477	496557.98	4191447.45	данные отсутствуют	данные отсутствуют
478	496593.17	4191469.12	данные отсутствуют	данные отсутствуют
478	496593.17	4191469.12	данные отсутствуют	данные отсутствуют
479	496599.63	4191466.83	данные отсутствуют	данные отсутствуют
480	496601.33	4191460.32	данные отсутствуют	данные отсутствуют
481	496609.46	4191465.58	данные отсутствуют	данные отсутствуют
482	496606.79	4191475.79	данные отсутствуют	данные отсутствуют
482	496606.79	4191475.79	данные отсутствуют	данные отсутствуют
483	496603.56	4191487.24	данные отсутствуют	данные отсутствуют
484	496521.39	4191433.96	данные отсутствуют	данные отсутствуют
485	496484.9	4191395.59	данные отсутствуют	данные отсутствуют
486	496460.34	4191351.14	данные отсутствуют	данные отсутствуют
487	496454.49	4191333.38	данные отсутствуют	данные отсутствуют
488	496453.26	4191323.22	данные отсутствуют	данные отсутствуют
488	496453.26	4191323.22	данные отсутствуют	данные отсутствуют
489	496450.66	4191287.26	данные отсутствуют	данные отсутствуют
489	496450.66	4191287.26	данные отсутствуют	данные отсутствуют
Государственный регистратор				ФГИС ЕГРН
полное наименование должности			подпись	инициалы, фамилия

М.П.

Выписка из Единого государственного реестра недвижимости об объекте недвижимости
Сведения о частях земельного участка

Земельный участок			
(вид объекта недвижимости)			
Лист № __ Раздела 4.2	Всего листов раздела 4.2 : __	Всего разделов: __	Всего листов выписки: __
01.12.2022 № 99/2022/509799779			
Кадастровый номер:		54:35:031730:292	

Номер точки	Координаты, м		Описание закрепления на местности	Средняя квадратическая погрешность определения координат характерных точек границы части земельного участка, м
	X	Y		
1	2	3	4	5
490	496446.83	4191282.33	данные отсутствуют	данные отсутствуют
490	496446.83	4191282.33	данные отсутствуют	данные отсутствуют
491	496431.82	4191280.99	данные отсутствуют	данные отсутствуют
491	496431.82	4191280.99	данные отсутствуют	данные отсутствуют
492	496419.73	4191279.91	данные отсутствуют	данные отсутствуют
493	496409.55	4191269.89	данные отсутствуют	данные отсутствуют
494	496386.04	4191201.17	данные отсутствуют	данные отсутствуют
495	496388.38	4191207.09	данные отсутствуют	данные отсутствуют
496	496388.01	4191211.1	данные отсутствуют	данные отсутствуют
496	496388.01	4191211.1	данные отсутствуют	данные отсутствуют
497	496384.85	4191245.61	данные отсутствуют	данные отсутствуют
498	496382.12	4191242.93	данные отсутствуют	данные отсутствуют
499	496384.39	4191218.81	данные отсутствуют	данные отсутствуют
499	496384.39	4191218.81	данные отсутствуют	данные отсутствуют
500	496357.63	4191154.3	данные отсутствуют	данные отсутствуют
501	496356.7	4191178.28	данные отсутствуют	данные отсутствуют
502	496374.79	4191178.16	данные отсутствуют	данные отсутствуют
Государственный регистратор				ФГИС ЕГРН
полное наименование должности			подпись	инициалы, фамилия

М.П.

Выписка из Единого государственного реестра недвижимости об объекте недвижимости
Сведения о частях земельного участка

Земельный участок			
<small>(вид объекта недвижимости)</small>			
Лист № ___ Раздела 4.2	Всего листов раздела 4.2 : ___	Всего разделов: ___	Всего листов выписки: ___
01.12.2022 № 99/2022/509799779			
Кадастровый номер:		54:35:031730:292	

Номер точки	Координаты, м		Описание закрепления на местности	Средняя квадратическая погрешность определения координат характерных точек границы части земельного участка, м
	X	Y		
1	2	3	4	5
503	496379.6	4191184.85	данные отсутствуют	данные отсутствуют
504	496380.45	4191187	данные отсутствуют	данные отсутствуют
505	496364.65	4191187.12	данные отсутствуют	данные отсутствуют
506	496354.81	4191187.2	данные отсутствуют	данные отсутствуют
507	496347.6	4191177.16	данные отсутствуют	данные отсутствуют
508	496348.43	4191150.68	данные отсутствуют	данные отсутствуют
509	496348.74	4191141.92	данные отсутствуют	данные отсутствуют
510	496301.67	4191109.06	данные отсутствуют	данные отсутствуют
511	496306.59	4191114.83	данные отсутствуют	данные отсутствуют
512	496306.18	4191119.31	данные отсутствуют	данные отсутствуют
513	496306.17	4191119.48	данные отсутствуют	данные отсутствуют
514	496298.51	4191108.82	данные отсутствуют	данные отсутствуют
515	496240.99	4191105.82	данные отсутствуют	данные отсутствуют
516	496244.49	4191111.04	данные отсутствуют	данные отсутствуют
517	496245.4	4191119.01	данные отсутствуют	данные отсутствуют
518	496240.5	4191124.87	данные отсутствуют	данные отсутствуют
519	496236.74	4191125.38	данные отсутствуют	данные отсутствуют
Государственный регистратор				ФГИС ЕГРН
полное наименование должности			подпись	инициалы, фамилия

М.П.

Выписка из Единого государственного реестра недвижимости об объекте недвижимости
Сведения о частях земельного участка

Земельный участок			
<small>(вид объекта недвижимости)</small>			
Лист № ___ Раздела 4.2	Всего листов раздела 4.2 : ___	Всего разделов: ___	Всего листов выписки: ___
01.12.2022 № 99/2022/509799779			
Кадастровый номер:		54:35:031730:292	

Номер точки	Координаты, м		Описание закрепления на местности	Средняя квадратическая погрешность определения координат характерных точек границы части земельного участка, м
	X	Y		
1	2	3	4	5
520	496235.73	4191131.55	данные отсутствуют	данные отсутствуют
521	496225.79	4191136.2	данные отсутствуют	данные отсутствуют
522	496227.03	4191128.51	данные отсутствуют	данные отсутствуют
523	496227.22	4191127.33	данные отсутствуют	данные отсутствуют
524	496225.81	4191112.87	данные отсутствуют	данные отсутствуют
525	496226.59	4191111.85	данные отсутствуют	данные отсутствуют
526	496239.23	4191105.92	данные отсутствуют	данные отсутствуют
527	496151.67	4191131.05	данные отсутствуют	данные отсутствуют
528	496150.19	4191135.33	данные отсутствуют	данные отсутствуют
529	496151.6	4191140.69	данные отсутствуют	данные отсутствуют
530	496173.36	4191155.42	данные отсутствуют	данные отсутствуют
531	496181.74	4191156.81	данные отсутствуют	данные отсутствуют
532	496175.05	4191159.94	данные отсутствуют	данные отсутствуют
533	496156.67	4191154.86	данные отсутствуют	данные отсутствуют
534	496153.4	4191152.68	данные отсутствуют	данные отсутствуют
534	496153.4	4191152.68	данные отсутствуют	данные отсутствуют
535	496150.77	4191153.23	данные отсутствуют	данные отсутствуют
Государственный регистратор				ФГИС ЕГРН
полное наименование должности			подпись	инициалы, фамилия

М.П.

Выписка из Единого государственного реестра недвижимости об объекте недвижимости
Сведения о частях земельного участка

Земельный участок			
<small>(вид объекта недвижимости)</small>			
Лист № __ Раздела 4.2	Всего листов раздела 4.2 : __	Всего разделов: __	Всего листов выписки: __
01.12.2022 № 99/2022/509799779			
Кадастровый номер:		54:35:031730:292	

Номер точки	Координаты, м		Описание закрепления на местности	Средняя квадратическая погрешность определения координат характерных точек границы части земельного участка, м
	X	Y		
1	2	3	4	5
536	496136.49	4191149.28	данные отсутствуют	данные отсутствуют
537	496139.77	4191139.43	данные отсутствуют	данные отсутствуют
538	496143.31	4191128.75	данные отсутствуют	данные отсутствуют
539	496621.74	4191026.87	данные отсутствуют	данные отсутствуют
540	496659.3	4191039.46	данные отсутствуют	данные отсутствуют
541	496694.68	4191051.4	данные отсутствуют	данные отсутствуют
542	496700.14	4191048.81	данные отсутствуют	данные отсутствуют
543	496707.38	4191028.74	данные отсутствуют	данные отсутствуют
543	496707.38	4191028.74	данные отсутствуют	данные отсутствуют
544	496715.29	4191032.47	данные отсутствуют	данные отсутствуют
544	496715.29	4191032.47	данные отсутствуют	данные отсутствуют
545	496715.87	4191032.56	данные отсутствуют	данные отсутствуют
545	496715.87	4191032.56	данные отсутствуют	данные отсутствуют
546	496715.49	4191033.62	данные отсутствуют	данные отсутствуют
547	496717.87	4191038.99	данные отсутствуют	данные отсутствуют
548	496736.2	4191046.28	данные отсутствуют	данные отсутствуют
549	496757.61	4191054.79	данные отсутствуют	данные отсутствуют
Государственный регистратор				ФГИС ЕГРН
полное наименование должности			подпись	инициалы, фамилия

М.П.

Выписка из Единого государственного реестра недвижимости об объекте недвижимости
Сведения о частях земельного участка

Земельный участок			
<small>(вид объекта недвижимости)</small>			
Лист № ___ Раздела 4.2	Всего листов раздела 4.2 : ___	Всего разделов: ___	Всего листов выписки: ___
01.12.2022 № 99/2022/509799779			
Кадастровый номер:		54:35:031730:292	

Номер точки	Координаты, м		Описание закрепления на местности	Средняя квадратическая погрешность определения координат характерных точек границы части земельного участка, м
	X	Y		
1	2	3	4	5
550	496772.96	4191060.94	данные отсутствуют	данные отсутствуют
551	496768.96	4191069.22	данные отсутствуют	данные отсутствуют
552	496737.51	4191056.89	данные отсутствуют	данные отсутствуют
553	496714.87	4191047.86	данные отсутствуют	данные отсутствуют
554	496709.14	4191050.1	данные отсутствуют	данные отсутствуют
555	496706.58	4191057.03	данные отсутствуют	данные отсутствуют
556	496696.28	4191054.66	данные отсутствуют	данные отсутствуют
557	496662.09	4191048.59	данные отсутствуют	данные отсутствуют
558	496655.65	4191047.8	данные отсутствуют	данные отсутствуют
559	496642.22	4191043.27	данные отсутствуют	данные отсутствуют
560	496631.63	4191037.78	данные отсутствуют	данные отсутствуют
561	496626.37	4191033.44	данные отсутствуют	данные отсутствуют
562	496608.14	4191022.29	данные отсутствуют	данные отсутствуют
563	496358.47	4190905.09	данные отсутствуют	данные отсутствуют
564	496364.03	4190905.83	данные отсутствуют	данные отсутствуют
565	496359.29	4190936.6	данные отсутствуют	данные отсутствуют
566	496355.64	4190960.17	данные отсутствуют	данные отсутствуют
Государственный регистратор				ФГИС ЕГРН
полное наименование должности			подпись	инициалы, фамилия

М.П.

Выписка из Единого государственного реестра недвижимости об объекте недвижимости
Сведения о частях земельного участка

Земельный участок			
<small>(вид объекта недвижимости)</small>			
Лист № ___ Раздела 4.2	Всего листов раздела 4.2 : ___	Всего разделов: ___	Всего листов выписки: ___
01.12.2022 № 99/2022/509799779			
Кадастровый номер:		54:35:031730:292	

Номер точки	Координаты, м		Описание закрепления на местности	Средняя квадратическая погрешность определения координат характерных точек границы части земельного участка, м
	X	Y		
1	2	3	4	5
567	496358.7	4190964.82	данные отсутствуют	данные отсутствуют
568	496393.56	4190974.15	данные отсутствуют	данные отсутствуют
569	496411.27	4190978.88	данные отсутствуют	данные отсутствуют
570	496420.52	4190981.36	данные отсутствуют	данные отсутствуют
571	496417.41	4190982.43	данные отсутствуют	данные отсутствуют
572	496407.81	4190987.33	данные отсутствуют	данные отсутствуют
573	496380.81	4190980.13	данные отсутствуют	данные отсутствуют
574	496348.75	4190971.62	данные отсутствуют	данные отсутствуют
575	496345.77	4190986.17	данные отсутствуют	данные отсутствуют
576	496337.36	4190983.3	данные отсутствуют	данные отсутствуют
577	496340.01	4190970.23	данные отсутствуют	данные отсутствуют
578	496317.81	4190966.73	данные отсутствуют	данные отсутствуют
579	496284.86	4190961.57	данные отсутствуют	данные отсутствуют
580	496283.4	4190970.71	данные отсутствуют	данные отсутствуют
581	496276.16	4190969.85	данные отсутствуют	данные отсутствуют
582	496274.54	4190969.57	данные отсутствуют	данные отсутствуют
583	496276.04	4190960.18	данные отсутствуют	данные отсутствуют
Государственный регистратор				ФГИС ЕГРН
полное наименование должности			подпись	инициалы, фамилия

М.П.

Выписка из Единого государственного реестра недвижимости об объекте недвижимости
Сведения о частях земельного участка

Земельный участок			
(вид объекта недвижимости)			
Лист № ___ Раздела 4.2	Всего листов раздела 4.2 : ___	Всего разделов: ___	Всего листов выписки: ___
01.12.2022 № 99/2022/509799779			
Кадастровый номер:		54:35:031730:292	

Номер точки	Координаты, м		Описание закрепления на местности	Средняя квадратическая погрешность определения координат характерных точек границы части земельного участка, м
	X	Y		
1	2	3	4	5
584	496251.42	4190956.31	данные отсутствуют	данные отсутствуют
585	496224.82	4190952.1	данные отсутствуют	данные отсутствуют
586	496219.8	4190955.34	данные отсутствуют	данные отсутствуют
587	496218.84	4190959.5	данные отсутствуют	данные отсутствуют
588	496215.58	4190959.04	данные отсутствуют	данные отсутствуют
589	496209.96	4190958.25	данные отсутствуют	данные отсутствуют
590	496210.51	4190955.84	данные отсутствуют	данные отсутствуют
591	496212.48	4190947.26	данные отсутствуют	данные отсутствуют
592	496216.17	4190944.76	данные отсутствуют	данные отсутствуют
593	496219.75	4190942.32	данные отсутствуют	данные отсутствуют
594	496231.04	4190944.1	данные отсутствуют	данные отсутствуют
595	496234.41	4190923.04	данные отсутствуют	данные отсутствуют
595	496234.41	4190923.04	данные отсутствуют	данные отсутствуют
596	496237.54	4190923.09	данные отсутствуют	данные отсутствуют
596	496237.54	4190923.09	данные отсутствуют	данные отсутствуют
597	496234.06	4190944.57	данные отсутствуют	данные отсутствуют
598	496269.22	4190950.11	данные отсутствуют	данные отсутствуют
Государственный регистратор				ФГИС ЕГРН
полное наименование должности			подпись	инициалы, фамилия

М.П.

Выписка из Единого государственного реестра недвижимости об объекте недвижимости
Сведения о частях земельного участка

Земельный участок			
<small>(вид объекта недвижимости)</small>			
Лист № ___ Раздела 4.2	Всего листов раздела 4.2 : ___	Всего разделов: ___	Всего листов выписки: ___
01.12.2022 № 99/2022/509799779			
Кадастровый номер:		54:35:031730:292	

Номер точки	Координаты, м		Описание закрепления на местности	Средняя квадратическая погрешность определения координат характерных точек границы части земельного участка, м
	X	Y		
1	2	3	4	5
599	496309.86	4190956.52	данные отсутствуют	данные отсутствуют
600	496342.08	4190961.59	данные отсутствуют	данные отсутствуют
601	496347	4190958.07	данные отсутствуют	данные отсутствуют
602	496350.6	4190935.15	данные отсутствуют	данные отсутствуют
603	496355.31	4190905.19	данные отсутствуют	данные отсутствуют
604	496721.11	4190990.7	данные отсутствуют	данные отсутствуют
605	496729.87	4190993.88	данные отсутствуют	данные отсутствуют
606	496237.28	4190864.32	данные отсутствуют	данные отсутствуют
607	496258.74	4190869.24	данные отсутствуют	данные отсутствуют
608	496296.97	4190875.44	данные отсутствуют	данные отсутствуют
609	496295.25	4190887.33	данные отсутствуют	данные отсутствуют
610	496302.76	4190899.16	данные отсутствуют	данные отсутствуют
611	496277.95	4190894.79	данные отсутствуют	данные отсутствуют
612	496243.13	4190888.57	данные отсутствуют	данные отсутствуют
613	496238.59	4190916.64	данные отсутствуют	данные отсутствуют
614	496235.46	4190916.47	данные отсутствуют	данные отсутствуют
615	496239.94	4190888.43	данные отсутствуют	данные отсутствуют
Государственный регистратор				ФГИС ЕГРН
полное наименование должности			подпись	инициалы, фамилия

М.П.

Выписка из Единого государственного реестра недвижимости об объекте недвижимости
Сведения о частях земельного участка

Земельный участок			
<small>(вид объекта недвижимости)</small>			
Лист № ___ Раздела 4.2	Всего листов раздела 4.2 : ___	Всего разделов: ___	Всего листов выписки: ___
01.12.2022 № 99/2022/509799779			
Кадастровый номер:		54:35:031730:292	

Номер точки	Координаты, м		Описание закрепления на местности	Средняя квадратическая погрешность определения координат характерных точек границы части земельного участка, м
	X	Y		
1	2	3	4	5
616	496209.42	4190882.34	данные отсутствуют	данные отсутствуют
617	496214.7	4190870.64	данные отсутствуют	данные отсутствуют
618	496221.32	4190871.9	данные отсутствуют	данные отсутствуют
619	496223.35	4190862.21	данные отсутствуют	данные отсутствуют
620	496386.37	4191186.96	данные отсутствуют	данные отсутствуют
621	496365.51	4191187.11	данные отсутствуют	данные отсутствуют
622	496386.22	4191185.23	данные отсутствуют	данные отсутствуют
623	496133.93	4191156.99	данные отсутствуют	данные отсутствуют
624	496138.79	4191142.38	данные отсутствуют	данные отсутствуют
625	496135.95	4191157.05	данные отсутствуют	данные отсутствуют
626	496141.55	4191158.25	данные отсутствуют	данные отсутствуют
627	496144.11	4191149.37	данные отсутствуют	данные отсутствуют
628	496174.75	4191158.17	данные отсутствуют	данные отсутствуют
629	496299.59	4191177.98	данные отсутствуют	данные отсутствуют
630	496357.18	4191178.63	данные отсутствуют	данные отсутствуют
631	496357.13	4191187.18	данные отсутствуют	данные отсутствуют
632	496341.66	4191187.31	данные отсутствуют	данные отсутствуют
Государственный регистратор				ФГИС ЕГРН
полное наименование должности			подпись	инициалы, фамилия

М.П.

Выписка из Единого государственного реестра недвижимости об объекте недвижимости
Сведения о частях земельного участка

Земельный участок			
<small>(вид объекта недвижимости)</small>			
Лист № ___ Раздела 4.2	Всего листов раздела 4.2 : ___	Всего разделов: ___	Всего листов выписки: ___
01.12.2022 № 99/2022/509799779			
Кадастровый номер:		54:35:031730:292	

Номер точки	Координаты, м		Описание закрепления на местности	Средняя квадратическая погрешность определения координат характерных точек границы части земельного участка, м
	X	Y		
1	2	3	4	5
633	496301.06	4191185.32	данные отсутствуют	данные отсутствуют
634	496266.29	4191179.8	данные отсутствуют	данные отсутствуют
635	496243.27	4191176.16	данные отсутствуют	данные отсутствуют
636	496241.07	4191189.45	данные отсутствуют	данные отсутствуют
637	496238.31	4191189.01	данные отсутствуют	данные отсутствуют
638	496240.52	4191175.64	данные отсутствуют	данные отсутствуют
639	496207.76	4191170.25	данные отсутствуют	данные отсутствуют
640	496175.95	4191165.04	данные отсутствуют	данные отсутствуют
641	496170.6	4191164.16	данные отсутствуют	данные отсутствуют
642	496147.09	4191154	данные отсутствуют	данные отсутствуют
643	496140.74	4191166	данные отсутствуют	данные отсутствуют
644	496140.25	4191169.59	данные отсутствуют	данные отсутствуют
645	496138.45	4191169.07	данные отсутствуют	данные отсутствуют
646	496141	4191160.19	данные отсутствуют	данные отсутствуют
647	496133.62	4191158.6	данные отсутствуют	данные отсутствуют
648	496608.52	4191469.18	данные отсутствуют	данные отсутствуют
649	496602.87	4191489.7	данные отсутствуют	данные отсутствуют
Государственный регистратор				ФГИС ЕГРН
полное наименование должности			подпись	инициалы, фамилия

М.П.

Выписка из Единого государственного реестра недвижимости об объекте недвижимости
Сведения о частях земельного участка

Земельный участок			
<small>(вид объекта недвижимости)</small>			
Лист № __ Раздела 4.2	Всего листов раздела 4.2 : __	Всего разделов: __	Всего листов выписки: __
01.12.2022 № 99/2022/509799779			
Кадастровый номер:		54:35:031730:292	

Номер точки	Координаты, м		Описание закрепления на местности	Средняя квадратическая погрешность определения координат характерных точек границы части земельного участка, м
	X	Y		
1	2	3	4	5
650	496557.89	4191462.35	данные отсутствуют	данные отсутствуют
651	496556.99	4191463.96	данные отсутствуют	данные отсутствуют
652	496525.56	4191444.39	данные отсутствуют	данные отсутствуют
653	496518.98	4191446.78	данные отсутствуют	данные отсутствуют
654	496518.54	4191448.53	данные отсутствуют	данные отсутствуют
655	496510.95	4191442.04	данные отсутствуют	данные отсутствуют
656	496512	4191437.88	данные отсутствуют	данные отсутствуют
657	496510.62	4191433.73	данные отсутствуют	данные отсутствуют
658	496496.73	4191419.75	данные отсутствуют	данные отсутствуют
659	496475.82	4191394.43	данные отсутствуют	данные отсутствуют
660	496461.07	4191368.9	данные отсутствуют	данные отсутствуют
661	496456.62	4191367.34	данные отсутствуют	данные отсутствуют
662	496446.16	4191369.06	данные отсутствуют	данные отсутствуют
663	496440.48	4191361.11	данные отсутствуют	данные отсутствуют
664	496453.47	4191358.69	данные отсутствуют	данные отсутствуют
665	496456.98	4191354.05	данные отсутствуют	данные отсутствуют
666	496406.97	4191278.76	данные отсутствуют	данные отсутствуют
Государственный регистратор				ФГИС ЕГРН
полное наименование должности			подпись	инициалы, фамилия

М.П.

Выписка из Единого государственного реестра недвижимости об объекте недвижимости
Сведения о частях земельного участка

Земельный участок			
<small>(вид объекта недвижимости)</small>			
Лист № __ Раздела 4.2	Всего листов раздела 4.2 : __	Всего разделов: __	Всего листов выписки: __
01.12.2022 № 99/2022/509799779			
Кадастровый номер:		54:35:031730:292	

Номер точки	Координаты, м		Описание закрепления на местности	Средняя квадратическая погрешность определения координат характерных точек границы части земельного участка, м
	X	Y		
1	2	3	4	5
667	496381.99	4191276.55	данные отсутствуют	данные отсутствуют
668	496380.82	4191288.98	данные отсутствуют	данные отсутствуют
669	496378.14	4191288.76	данные отсутствуют	данные отсутствуют
670	496379.28	4191276.45	данные отсутствуют	данные отсутствуют
671	496370.27	4191275.5	данные отсутствуют	данные отсутствуют
672	496371.08	4191266.48	данные отсутствуют	данные отсутствуют
673	496379.82	4191267.27	данные отсутствуют	данные отсутствуют
674	496387.38	4191186.95	данные отсутствуют	данные отсутствуют
675	496376.02	4191187.03	данные отсутствуют	данные отсутствуют
676	496376.06	4191185.88	данные отсутствуют	данные отсутствуют
677	496393.14	4191186.46	данные отсутствуют	данные отсутствуют
678	496390.27	4191186.78	данные отсутствуют	данные отсутствуют
679	496382.84	4191267.54	данные отсутствуют	данные отсутствуют
680	496391.52	4191268.3	данные отсутствуют	данные отсутствуют
681	496391.43	4191269.27	данные отсутствуют	данные отсутствуют
682	496455.55	4191274.73	данные отсутствуют	данные отсутствуют
683	496459.86	4191353.02	данные отсутствуют	данные отсутствуют
Государственный регистратор				ФГИС ЕГРН
полное наименование должности			подпись	инициалы, фамилия

М.П.

Выписка из Единого государственного реестра недвижимости об объекте недвижимости

Сведения о частях земельного участка

Земельный участок			
(вид объекта недвижимости)			
Лист № __ Раздела 4.2	Всего листов раздела 4.2 : __	Всего разделов: __	Всего листов выписки: __
01.12.2022 № 99/2022/509799779			
Кадастровый номер:		54:35:031730:292	

Номер точки	Координаты, м		Описание закрепления на местности	Средняя квадратическая погрешность определения координат характерных точек границы части земельного участка, м
	X	Y		
1	2	3	4	5
684	496493.79	4191400.42	данные отсутствуют	данные отсутствуют
685	496544.66	4191443.86	данные отсутствуют	данные отсутствуют
686	496546.75	4191440.15	данные отсутствуют	данные отсутствуют
687	496599.62	4191466.83	данные отсутствуют	данные отсутствуют
688	496600.31	4191464.19	данные отсутствуют	данные отсутствуют

Государственный регистратор		ФГИС ЕГРН
полное наименование должности	подпись	инициалы, фамилия

М.П.

Выписка из Единого государственного реестра недвижимости об объекте недвижимости
Сведения о частях земельного участка

Земельный участок				
<small>(вид объекта недвижимости)</small>				
Лист № ___ Раздела 4.2		Всего листов раздела 4.2 : ___		Всего разделов: ___
Всего листов выписки: ___				
01.12.2022 № 99/2022/509799779				
Кадастровый номер:			54:35:031730:292	
Сведения о характерных точках границы части (частей) земельного участка				
Учетный номер части: 3				
Система координат: МСК 70, зона 4				
Зона №				
Номер точки	Координаты, м		Описание закрепления на местности	Средняя квадратическая погрешность определения координат характерных точек границы части земельного участка, м
	X	Y		
1	2	3	4	5
462	496417.44	4191270.59	данные отсутствуют	данные отсутствуют
463	496443.33	4191273.01	данные отсутствуют	данные отсутствуют
464	496464.2	4191293.5	данные отсутствуют	данные отсутствуют
465	496467.13	4191302.46	данные отсутствуют	данные отсутствуют
466	496467.37	4191309.97	данные отсутствуют	данные отсутствуют
467	496470.04	4191335.47	данные отсутствуют	данные отсутствуют
468	496472.45	4191358.51	данные отсутствуют	данные отсутствуют
469	496477.8	4191367.61	данные отсутствуют	данные отсутствуют
470	496495.35	4191394.67	данные отсутствуют	данные отсутствуют
471	496513.58	4191415.51	данные отсутствуют	данные отсутствуют
472	496520.26	4191414.69	данные отсутствуют	данные отсутствуют
473	496525.06	4191406.45	данные отсутствуют	данные отсутствуют
474	496531.35	4191413.08	данные отсутствуют	данные отсутствуют
475	496526.22	4191421.87	данные отсутствуют	данные отсутствуют
476	496527.49	4191427.64	данные отсутствуют	данные отсутствуют
477	496557.98	4191447.45	данные отсутствуют	данные отсутствуют
Государственный регистратор			ФГИС ЕГРН	
полное наименование должности			подпись	
			инициалы, фамилия	

М.П.

Выписка из Единого государственного реестра недвижимости об объекте недвижимости
Сведения о частях земельного участка

Земельный участок			
(вид объекта недвижимости)			
Лист № __ Раздела 4.2	Всего листов раздела 4.2 : __	Всего разделов: __	Всего листов выписки: __
01.12.2022 № 99/2022/509799779			
Кадастровый номер:		54:35:031730:292	

Номер точки	Координаты, м		Описание закрепления на местности	Средняя квадратическая погрешность определения координат характерных точек границы части земельного участка, м
	X	Y		
1	2	3	4	5
477	496557.98	4191447.45	данные отсутствуют	данные отсутствуют
478	496593.17	4191469.12	данные отсутствуют	данные отсутствуют
478	496593.17	4191469.12	данные отсутствуют	данные отсутствуют
479	496599.63	4191466.83	данные отсутствуют	данные отсутствуют
480	496601.33	4191460.32	данные отсутствуют	данные отсутствуют
481	496609.46	4191465.58	данные отсутствуют	данные отсутствуют
482	496606.79	4191475.79	данные отсутствуют	данные отсутствуют
482	496606.79	4191475.79	данные отсутствуют	данные отсутствуют
483	496603.56	4191487.24	данные отсутствуют	данные отсутствуют
484	496521.39	4191433.96	данные отсутствуют	данные отсутствуют
485	496484.9	4191395.59	данные отсутствуют	данные отсутствуют
486	496460.34	4191351.14	данные отсутствуют	данные отсутствуют
487	496454.49	4191333.38	данные отсутствуют	данные отсутствуют
488	496453.26	4191323.22	данные отсутствуют	данные отсутствуют
488	496453.26	4191323.22	данные отсутствуют	данные отсутствуют
489	496450.66	4191287.26	данные отсутствуют	данные отсутствуют
489	496450.66	4191287.26	данные отсутствуют	данные отсутствуют
Государственный регистратор				ФГИС ЕГРН
полное наименование должности			подпись	инициалы, фамилия

М.П.

Выписка из Единого государственного реестра недвижимости об объекте недвижимости
Сведения о частях земельного участка

Земельный участок			
<small>(вид объекта недвижимости)</small>			
Лист № ___ Раздела 4.2	Всего листов раздела 4.2 : ___	Всего разделов: ___	Всего листов выписки: ___
01.12.2022 № 99/2022/509799779			
Кадастровый номер:		54:35:031730:292	

Номер точки	Координаты, м		Описание закрепления на местности	Средняя квадратическая погрешность определения координат характерных точек границы части земельного участка, м
	X	Y		
1	2	3	4	5
490	496446.83	4191282.33	данные отсутствуют	данные отсутствуют
490	496446.83	4191282.33	данные отсутствуют	данные отсутствуют
491	496431.82	4191280.99	данные отсутствуют	данные отсутствуют
491	496431.82	4191280.99	данные отсутствуют	данные отсутствуют
492	496419.73	4191279.91	данные отсутствуют	данные отсутствуют
493	496409.55	4191269.89	данные отсутствуют	данные отсутствуют
494	496386.04	4191201.17	данные отсутствуют	данные отсутствуют
495	496388.38	4191207.09	данные отсутствуют	данные отсутствуют
496	496388.01	4191211.1	данные отсутствуют	данные отсутствуют
496	496388.01	4191211.1	данные отсутствуют	данные отсутствуют
497	496384.85	4191245.61	данные отсутствуют	данные отсутствуют
498	496382.12	4191242.93	данные отсутствуют	данные отсутствуют
499	496384.39	4191218.81	данные отсутствуют	данные отсутствуют
499	496384.39	4191218.81	данные отсутствуют	данные отсутствуют
500	496357.63	4191154.3	данные отсутствуют	данные отсутствуют
501	496356.7	4191178.28	данные отсутствуют	данные отсутствуют
502	496374.79	4191178.16	данные отсутствуют	данные отсутствуют
Государственный регистратор				ФГИС ЕГРН
полное наименование должности			подпись	инициалы, фамилия

М.П.

Выписка из Единого государственного реестра недвижимости об объекте недвижимости
Сведения о частях земельного участка

Земельный участок			
<small>(вид объекта недвижимости)</small>			
Лист № ___ Раздела 4.2	Всего листов раздела 4.2 : ___	Всего разделов: ___	Всего листов выписки: ___
01.12.2022 № 99/2022/509799779			
Кадастровый номер:		54:35:031730:292	

Номер точки	Координаты, м		Описание закрепления на местности	Средняя квадратическая погрешность определения координат характерных точек границы части земельного участка, м
	X	Y		
1	2	3	4	5
503	496379.6	4191184.85	данные отсутствуют	данные отсутствуют
504	496380.45	4191187	данные отсутствуют	данные отсутствуют
505	496364.65	4191187.12	данные отсутствуют	данные отсутствуют
506	496354.81	4191187.2	данные отсутствуют	данные отсутствуют
507	496347.6	4191177.16	данные отсутствуют	данные отсутствуют
508	496348.43	4191150.68	данные отсутствуют	данные отсутствуют
509	496348.74	4191141.92	данные отсутствуют	данные отсутствуют
510	496301.67	4191109.06	данные отсутствуют	данные отсутствуют
511	496306.59	4191114.83	данные отсутствуют	данные отсутствуют
512	496306.18	4191119.31	данные отсутствуют	данные отсутствуют
513	496306.17	4191119.48	данные отсутствуют	данные отсутствуют
514	496298.51	4191108.82	данные отсутствуют	данные отсутствуют
515	496240.99	4191105.82	данные отсутствуют	данные отсутствуют
516	496244.49	4191111.04	данные отсутствуют	данные отсутствуют
517	496245.4	4191119.01	данные отсутствуют	данные отсутствуют
518	496240.5	4191124.87	данные отсутствуют	данные отсутствуют
519	496236.74	4191125.38	данные отсутствуют	данные отсутствуют
Государственный регистратор				ФГИС ЕГРН
полное наименование должности			подпись	инициалы, фамилия

М.П.

Выписка из Единого государственного реестра недвижимости об объекте недвижимости
Сведения о частях земельного участка

Земельный участок			
<small>(вид объекта недвижимости)</small>			
Лист № ___ Раздела 4.2	Всего листов раздела 4.2 : ___	Всего разделов: ___	Всего листов выписки: ___
01.12.2022 № 99/2022/509799779			
Кадастровый номер:		54:35:031730:292	

Номер точки	Координаты, м		Описание закрепления на местности	Средняя квадратическая погрешность определения координат характерных точек границы части земельного участка, м
	X	Y		
1	2	3	4	5
520	496235.73	4191131.55	данные отсутствуют	данные отсутствуют
521	496225.79	4191136.2	данные отсутствуют	данные отсутствуют
522	496227.03	4191128.51	данные отсутствуют	данные отсутствуют
523	496227.22	4191127.33	данные отсутствуют	данные отсутствуют
524	496225.81	4191112.87	данные отсутствуют	данные отсутствуют
525	496226.59	4191111.85	данные отсутствуют	данные отсутствуют
526	496239.23	4191105.92	данные отсутствуют	данные отсутствуют
527	496151.67	4191131.05	данные отсутствуют	данные отсутствуют
528	496150.19	4191135.33	данные отсутствуют	данные отсутствуют
529	496151.6	4191140.69	данные отсутствуют	данные отсутствуют
530	496173.36	4191155.42	данные отсутствуют	данные отсутствуют
531	496181.74	4191156.81	данные отсутствуют	данные отсутствуют
532	496175.05	4191159.94	данные отсутствуют	данные отсутствуют
533	496156.67	4191154.86	данные отсутствуют	данные отсутствуют
534	496153.4	4191152.68	данные отсутствуют	данные отсутствуют
534	496153.4	4191152.68	данные отсутствуют	данные отсутствуют
535	496150.77	4191153.23	данные отсутствуют	данные отсутствуют
Государственный регистратор				ФГИС ЕГРН
полное наименование должности			подпись	инициалы, фамилия

М.П.

Выписка из Единого государственного реестра недвижимости об объекте недвижимости
Сведения о частях земельного участка

Земельный участок			
<small>(вид объекта недвижимости)</small>			
Лист № ___ Раздела 4.2	Всего листов раздела 4.2 : ___	Всего разделов: ___	Всего листов выписки: ___
01.12.2022 № 99/2022/509799779			
Кадастровый номер:		54:35:031730:292	

Номер точки	Координаты, м		Описание закрепления на местности	Средняя квадратическая погрешность определения координат характерных точек границы части земельного участка, м
	X	Y		
1	2	3	4	5
536	496136.49	4191149.28	данные отсутствуют	данные отсутствуют
537	496139.77	4191139.43	данные отсутствуют	данные отсутствуют
538	496143.31	4191128.75	данные отсутствуют	данные отсутствуют
539	496621.74	4191026.87	данные отсутствуют	данные отсутствуют
540	496659.3	4191039.46	данные отсутствуют	данные отсутствуют
541	496694.68	4191051.4	данные отсутствуют	данные отсутствуют
542	496700.14	4191048.81	данные отсутствуют	данные отсутствуют
543	496707.38	4191028.74	данные отсутствуют	данные отсутствуют
543	496707.38	4191028.74	данные отсутствуют	данные отсутствуют
544	496715.29	4191032.47	данные отсутствуют	данные отсутствуют
544	496715.29	4191032.47	данные отсутствуют	данные отсутствуют
545	496715.87	4191032.56	данные отсутствуют	данные отсутствуют
545	496715.87	4191032.56	данные отсутствуют	данные отсутствуют
546	496715.49	4191033.62	данные отсутствуют	данные отсутствуют
547	496717.87	4191038.99	данные отсутствуют	данные отсутствуют
548	496736.2	4191046.28	данные отсутствуют	данные отсутствуют
549	496757.61	4191054.79	данные отсутствуют	данные отсутствуют
Государственный регистратор				ФГИС ЕГРН
полное наименование должности			подпись	инициалы, фамилия

М.П.

Выписка из Единого государственного реестра недвижимости об объекте недвижимости

Сведения о частях земельного участка

Земельный участок			
(вид объекта недвижимости)			
Лист № ___ Раздела 4.2	Всего листов раздела 4.2 : ___	Всего разделов: ___	Всего листов выписки: ___
01.12.2022 № 99/2022/509799779			
Кадастровый номер:		54:35:031730:292	

Номер точки	Координаты, м		Описание закрепления на местности	Средняя квадратическая погрешность определения координат характерных точек границы части земельного участка, м
	X	Y		
1	2	3	4	5
550	496772.96	4191060.94	данные отсутствуют	данные отсутствуют
551	496768.96	4191069.22	данные отсутствуют	данные отсутствуют
552	496737.51	4191056.89	данные отсутствуют	данные отсутствуют
553	496714.87	4191047.86	данные отсутствуют	данные отсутствуют
554	496709.14	4191050.1	данные отсутствуют	данные отсутствуют
555	496706.58	4191057.03	данные отсутствуют	данные отсутствуют
556	496696.28	4191054.66	данные отсутствуют	данные отсутствуют
557	496662.09	4191048.59	данные отсутствуют	данные отсутствуют
558	496655.65	4191047.8	данные отсутствуют	данные отсутствуют
559	496642.22	4191043.27	данные отсутствуют	данные отсутствуют
560	496631.63	4191037.78	данные отсутствуют	данные отсутствуют
561	496626.37	4191033.44	данные отсутствуют	данные отсутствуют
562	496608.14	4191022.29	данные отсутствуют	данные отсутствуют
563	496358.47	4190905.09	данные отсутствуют	данные отсутствуют
564	496364.03	4190905.83	данные отсутствуют	данные отсутствуют
565	496359.29	4190936.6	данные отсутствуют	данные отсутствуют
566	496355.64	4190960.17	данные отсутствуют	данные отсутствуют
Государственный регистратор				ФГИС ЕГРН
полное наименование должности			подпись	инициалы, фамилия

М.П.

Выписка из Единого государственного реестра недвижимости об объекте недвижимости
Сведения о частях земельного участка

Земельный участок			
<small>(вид объекта недвижимости)</small>			
Лист № <u> </u> Раздела 4.2	Всего листов раздела 4.2 : <u> </u>	Всего разделов: <u> </u>	Всего листов выписки: <u> </u>
01.12.2022 № 99/2022/509799779			
Кадастровый номер:		54:35:031730:292	

Номер точки	Координаты, м		Описание закрепления на местности	Средняя квадратическая погрешность определения координат характерных точек границы части земельного участка, м
	X	Y		
1	2	3	4	5
567	496358.7	4190964.82	данные отсутствуют	данные отсутствуют
568	496393.56	4190974.15	данные отсутствуют	данные отсутствуют
569	496411.27	4190978.88	данные отсутствуют	данные отсутствуют
570	496420.52	4190981.36	данные отсутствуют	данные отсутствуют
571	496417.41	4190982.43	данные отсутствуют	данные отсутствуют
572	496407.81	4190987.33	данные отсутствуют	данные отсутствуют
573	496380.81	4190980.13	данные отсутствуют	данные отсутствуют
574	496348.75	4190971.62	данные отсутствуют	данные отсутствуют
575	496345.77	4190986.17	данные отсутствуют	данные отсутствуют
576	496337.36	4190983.3	данные отсутствуют	данные отсутствуют
577	496340.01	4190970.23	данные отсутствуют	данные отсутствуют
578	496317.81	4190966.73	данные отсутствуют	данные отсутствуют
579	496284.86	4190961.57	данные отсутствуют	данные отсутствуют
580	496283.4	4190970.71	данные отсутствуют	данные отсутствуют
581	496276.16	4190969.85	данные отсутствуют	данные отсутствуют
582	496274.54	4190969.57	данные отсутствуют	данные отсутствуют
583	496276.04	4190960.18	данные отсутствуют	данные отсутствуют
Государственный регистратор				ФГИС ЕГРН
полное наименование должности			подпись	инициалы, фамилия

М.П.

Выписка из Единого государственного реестра недвижимости об объекте недвижимости
Сведения о частях земельного участка

Земельный участок			
<small>(вид объекта недвижимости)</small>			
Лист № ___ Раздела 4.2	Всего листов раздела 4.2 : ___	Всего разделов: ___	Всего листов выписки: ___
01.12.2022 № 99/2022/509799779			
Кадастровый номер:		54:35:031730:292	

Номер точки	Координаты, м		Описание закрепления на местности	Средняя квадратическая погрешность определения координат характерных точек границы части земельного участка, м
	X	Y		
1	2	3	4	5
584	496251.42	4190956.31	данные отсутствуют	данные отсутствуют
585	496224.82	4190952.1	данные отсутствуют	данные отсутствуют
586	496219.8	4190955.34	данные отсутствуют	данные отсутствуют
587	496218.84	4190959.5	данные отсутствуют	данные отсутствуют
588	496215.58	4190959.04	данные отсутствуют	данные отсутствуют
589	496209.96	4190958.25	данные отсутствуют	данные отсутствуют
590	496210.51	4190955.84	данные отсутствуют	данные отсутствуют
591	496212.48	4190947.26	данные отсутствуют	данные отсутствуют
592	496216.17	4190944.76	данные отсутствуют	данные отсутствуют
593	496219.75	4190942.32	данные отсутствуют	данные отсутствуют
594	496231.04	4190944.1	данные отсутствуют	данные отсутствуют
595	496234.41	4190923.04	данные отсутствуют	данные отсутствуют
595	496234.41	4190923.04	данные отсутствуют	данные отсутствуют
596	496237.54	4190923.09	данные отсутствуют	данные отсутствуют
596	496237.54	4190923.09	данные отсутствуют	данные отсутствуют
597	496234.06	4190944.57	данные отсутствуют	данные отсутствуют
598	496269.22	4190950.11	данные отсутствуют	данные отсутствуют
Государственный регистратор				ФГИС ЕГРН
полное наименование должности			подпись	инициалы, фамилия

М.П.

Выписка из Единого государственного реестра недвижимости об объекте недвижимости
Сведения о частях земельного участка

Земельный участок			
<small>(вид объекта недвижимости)</small>			
Лист № __ Раздела 4.2	Всего листов раздела 4.2 : __	Всего разделов: __	Всего листов выписки: __
01.12.2022 № 99/2022/509799779			
Кадастровый номер:		54:35:031730:292	

Номер точки	Координаты, м		Описание закрепления на местности	Средняя квадратическая погрешность определения координат характерных точек границы части земельного участка, м
	X	Y		
1	2	3	4	5
599	496309.86	4190956.52	данные отсутствуют	данные отсутствуют
600	496342.08	4190961.59	данные отсутствуют	данные отсутствуют
601	496347	4190958.07	данные отсутствуют	данные отсутствуют
602	496350.6	4190935.15	данные отсутствуют	данные отсутствуют
603	496355.31	4190905.19	данные отсутствуют	данные отсутствуют
604	496721.11	4190990.7	данные отсутствуют	данные отсутствуют
605	496729.87	4190993.88	данные отсутствуют	данные отсутствуют
606	496237.28	4190864.32	данные отсутствуют	данные отсутствуют
607	496258.74	4190869.24	данные отсутствуют	данные отсутствуют
608	496296.97	4190875.44	данные отсутствуют	данные отсутствуют
609	496295.25	4190887.33	данные отсутствуют	данные отсутствуют
610	496302.76	4190899.16	данные отсутствуют	данные отсутствуют
611	496277.95	4190894.79	данные отсутствуют	данные отсутствуют
612	496243.13	4190888.57	данные отсутствуют	данные отсутствуют
613	496238.59	4190916.64	данные отсутствуют	данные отсутствуют
614	496235.46	4190916.47	данные отсутствуют	данные отсутствуют
615	496239.94	4190888.43	данные отсутствуют	данные отсутствуют
Государственный регистратор				ФГИС ЕГРН
полное наименование должности			подпись	инициалы, фамилия

М.П.

Выписка из Единого государственного реестра недвижимости об объекте недвижимости
Сведения о частях земельного участка

Земельный участок			
<small>(вид объекта недвижимости)</small>			
Лист № ___ Раздела 4.2	Всего листов раздела 4.2 : ___	Всего разделов: ___	Всего листов выписки: ___
01.12.2022 № 99/2022/509799779			
Кадастровый номер:		54:35:031730:292	

Номер точки	Координаты, м		Описание закрепления на местности	Средняя квадратическая погрешность определения координат характерных точек границы части земельного участка, м
	X	Y		
1	2	3	4	5
616	496209.42	4190882.34	данные отсутствуют	данные отсутствуют
617	496214.7	4190870.64	данные отсутствуют	данные отсутствуют
618	496221.32	4190871.9	данные отсутствуют	данные отсутствуют
619	496223.35	4190862.21	данные отсутствуют	данные отсутствуют
620	496386.37	4191186.96	данные отсутствуют	данные отсутствуют
621	496365.51	4191187.11	данные отсутствуют	данные отсутствуют
622	496386.22	4191185.23	данные отсутствуют	данные отсутствуют
623	496133.93	4191156.99	данные отсутствуют	данные отсутствуют
624	496138.79	4191142.38	данные отсутствуют	данные отсутствуют
625	496135.95	4191157.05	данные отсутствуют	данные отсутствуют
626	496141.55	4191158.25	данные отсутствуют	данные отсутствуют
627	496144.11	4191149.37	данные отсутствуют	данные отсутствуют
628	496174.75	4191158.17	данные отсутствуют	данные отсутствуют
629	496299.59	4191177.98	данные отсутствуют	данные отсутствуют
630	496357.18	4191178.63	данные отсутствуют	данные отсутствуют
631	496357.13	4191187.18	данные отсутствуют	данные отсутствуют
632	496341.66	4191187.31	данные отсутствуют	данные отсутствуют
Государственный регистратор				ФГИС ЕГРН
полное наименование должности			подпись	инициалы, фамилия

М.П.

Выписка из Единого государственного реестра недвижимости об объекте недвижимости
Сведения о частях земельного участка

Земельный участок			
<small>(вид объекта недвижимости)</small>			
Лист № ___ Раздела 4.2	Всего листов раздела 4.2 : ___	Всего разделов: ___	Всего листов выписки: ___
01.12.2022 № 99/2022/509799779			
Кадастровый номер:		54:35:031730:292	

Номер точки	Координаты, м		Описание закрепления на местности	Средняя квадратическая погрешность определения координат характерных точек границы части земельного участка, м
	X	Y		
1	2	3	4	5
633	496301.06	4191185.32	данные отсутствуют	данные отсутствуют
634	496266.29	4191179.8	данные отсутствуют	данные отсутствуют
635	496243.27	4191176.16	данные отсутствуют	данные отсутствуют
636	496241.07	4191189.45	данные отсутствуют	данные отсутствуют
637	496238.31	4191189.01	данные отсутствуют	данные отсутствуют
638	496240.52	4191175.64	данные отсутствуют	данные отсутствуют
639	496207.76	4191170.25	данные отсутствуют	данные отсутствуют
640	496175.95	4191165.04	данные отсутствуют	данные отсутствуют
641	496170.6	4191164.16	данные отсутствуют	данные отсутствуют
642	496147.09	4191154	данные отсутствуют	данные отсутствуют
643	496140.74	4191166	данные отсутствуют	данные отсутствуют
644	496140.25	4191169.59	данные отсутствуют	данные отсутствуют
645	496138.45	4191169.07	данные отсутствуют	данные отсутствуют
646	496141	4191160.19	данные отсутствуют	данные отсутствуют
647	496133.62	4191158.6	данные отсутствуют	данные отсутствуют
648	496608.52	4191469.18	данные отсутствуют	данные отсутствуют
649	496602.87	4191489.7	данные отсутствуют	данные отсутствуют
Государственный регистратор				ФГИС ЕГРН
полное наименование должности			подпись	инициалы, фамилия

М.П.

Выписка из Единого государственного реестра недвижимости об объекте недвижимости
Сведения о частях земельного участка

Земельный участок			
<small>(вид объекта недвижимости)</small>			
Лист № ___ Раздела 4.2	Всего листов раздела 4.2 : ___	Всего разделов: ___	Всего листов выписки: ___
01.12.2022 № 99/2022/509799779			
Кадастровый номер:		54:35:031730:292	

Номер точки	Координаты, м		Описание закрепления на местности	Средняя квадратическая погрешность определения координат характерных точек границы части земельного участка, м
	X	Y		
1	2	3	4	5
650	496557.89	4191462.35	данные отсутствуют	данные отсутствуют
651	496556.99	4191463.96	данные отсутствуют	данные отсутствуют
652	496525.56	4191444.39	данные отсутствуют	данные отсутствуют
653	496518.98	4191446.78	данные отсутствуют	данные отсутствуют
654	496518.54	4191448.53	данные отсутствуют	данные отсутствуют
655	496510.95	4191442.04	данные отсутствуют	данные отсутствуют
656	496512	4191437.88	данные отсутствуют	данные отсутствуют
657	496510.62	4191433.73	данные отсутствуют	данные отсутствуют
658	496496.73	4191419.75	данные отсутствуют	данные отсутствуют
659	496475.82	4191394.43	данные отсутствуют	данные отсутствуют
660	496461.07	4191368.9	данные отсутствуют	данные отсутствуют
661	496456.62	4191367.34	данные отсутствуют	данные отсутствуют
662	496446.16	4191369.06	данные отсутствуют	данные отсутствуют
663	496440.48	4191361.11	данные отсутствуют	данные отсутствуют
664	496453.47	4191358.69	данные отсутствуют	данные отсутствуют
665	496456.98	4191354.05	данные отсутствуют	данные отсутствуют
666	496406.97	4191278.76	данные отсутствуют	данные отсутствуют
Государственный регистратор				ФГИС ЕГРН
полное наименование должности			подпись	инициалы, фамилия

М.П.

Выписка из Единого государственного реестра недвижимости об объекте недвижимости
Сведения о частях земельного участка

Земельный участок			
<small>(вид объекта недвижимости)</small>			
Лист № __ Раздела 4.2	Всего листов раздела 4.2 : __	Всего разделов: __	Всего листов выписки: __
01.12.2022 № 99/2022/509799779			
Кадастровый номер:		54:35:031730:292	

Номер точки	Координаты, м		Описание закрепления на местности	Средняя квадратическая погрешность определения координат характерных точек границы части земельного участка, м
	X	Y		
1	2	3	4	5
667	496381.99	4191276.55	данные отсутствуют	данные отсутствуют
668	496380.82	4191288.98	данные отсутствуют	данные отсутствуют
669	496378.14	4191288.76	данные отсутствуют	данные отсутствуют
670	496379.28	4191276.45	данные отсутствуют	данные отсутствуют
671	496370.27	4191275.5	данные отсутствуют	данные отсутствуют
672	496371.08	4191266.48	данные отсутствуют	данные отсутствуют
673	496379.82	4191267.27	данные отсутствуют	данные отсутствуют
674	496387.38	4191186.95	данные отсутствуют	данные отсутствуют
675	496376.02	4191187.03	данные отсутствуют	данные отсутствуют
676	496376.06	4191185.88	данные отсутствуют	данные отсутствуют
677	496393.14	4191186.46	данные отсутствуют	данные отсутствуют
678	496390.27	4191186.78	данные отсутствуют	данные отсутствуют
679	496382.84	4191267.54	данные отсутствуют	данные отсутствуют
680	496391.52	4191268.3	данные отсутствуют	данные отсутствуют
681	496391.43	4191269.27	данные отсутствуют	данные отсутствуют
682	496455.55	4191274.73	данные отсутствуют	данные отсутствуют
683	496459.86	4191353.02	данные отсутствуют	данные отсутствуют
Государственный регистратор				ФГИС ЕГРН
полное наименование должности			подпись	инициалы, фамилия

М.П.

Выписка из Единого государственного реестра недвижимости об объекте недвижимости

Сведения о частях земельного участка

Земельный участок			
(вид объекта недвижимости)			
Лист № __ Раздела 4.2	Всего листов раздела 4.2 : __	Всего разделов: __	Всего листов выписки: __
01.12.2022 № 99/2022/509799779			
Кадастровый номер:		54:35:031730:292	

Номер точки	Координаты, м		Описание закрепления на местности	Средняя квадратическая погрешность определения координат характерных точек границы части земельного участка, м
	X	Y		
1	2	3	4	5
684	496493.79	4191400.42	данные отсутствуют	данные отсутствуют
685	496544.66	4191443.86	данные отсутствуют	данные отсутствуют
686	496546.75	4191440.15	данные отсутствуют	данные отсутствуют
687	496599.62	4191466.83	данные отсутствуют	данные отсутствуют
688	496600.31	4191464.19	данные отсутствуют	данные отсутствуют

Государственный регистратор		ФГИС ЕГРН
полное наименование должности	подпись	инициалы, фамилия

М.П.

Выписка из Единого государственного реестра недвижимости об объекте недвижимости
Сведения о частях земельного участка

Земельный участок				
(вид объекта недвижимости)				
Лист № ___ Раздела 4.2		Всего листов раздела 4.2 : ___		Всего разделов: ___
Всего листов выписки: ___				
01.12.2022 № 99/2022/509799779				
Кадастровый номер:			54:35:031730:292	
Сведения о характерных точках границы части (частей) земельного участка				
Учетный номер части: 4				
Система координат: МСК 70, зона 4				
Зона №				
Номер точки	Координаты, м		Описание закрепления на местности	Средняя квадратическая погрешность определения координат характерных точек границы части земельного участка, м
	X	Y		
1	2	3	4	5
462	496417.44	4191270.59	данные отсутствуют	данные отсутствуют
463	496443.33	4191273.01	данные отсутствуют	данные отсутствуют
464	496464.2	4191293.5	данные отсутствуют	данные отсутствуют
465	496467.13	4191302.46	данные отсутствуют	данные отсутствуют
466	496467.37	4191309.97	данные отсутствуют	данные отсутствуют
467	496470.04	4191335.47	данные отсутствуют	данные отсутствуют
468	496472.45	4191358.51	данные отсутствуют	данные отсутствуют
469	496477.8	4191367.61	данные отсутствуют	данные отсутствуют
470	496495.35	4191394.67	данные отсутствуют	данные отсутствуют
471	496513.58	4191415.51	данные отсутствуют	данные отсутствуют
472	496520.26	4191414.69	данные отсутствуют	данные отсутствуют
473	496525.06	4191406.45	данные отсутствуют	данные отсутствуют
474	496531.35	4191413.08	данные отсутствуют	данные отсутствуют
475	496526.22	4191421.87	данные отсутствуют	данные отсутствуют
476	496527.49	4191427.64	данные отсутствуют	данные отсутствуют
477	496557.98	4191447.45	данные отсутствуют	данные отсутствуют
Государственный регистратор			ФГИС ЕГРН	
полное наименование должности			подпись	
			инициалы, фамилия	

М.П.

Выписка из Единого государственного реестра недвижимости об объекте недвижимости
Сведения о частях земельного участка

Земельный участок			
<small>(вид объекта недвижимости)</small>			
Лист № <u> </u> Раздела 4.2	Всего листов раздела 4.2 : <u> </u>	Всего разделов: <u> </u>	Всего листов выписки: <u> </u>
01.12.2022 № 99/2022/509799779			
Кадастровый номер:		54:35:031730:292	

Номер точки	Координаты, м		Описание закрепления на местности	Средняя квадратическая погрешность определения координат характерных точек границы части земельного участка, м
	X	Y		
1	2	3	4	5
477	496557.98	4191447.45	данные отсутствуют	данные отсутствуют
478	496593.17	4191469.12	данные отсутствуют	данные отсутствуют
478	496593.17	4191469.12	данные отсутствуют	данные отсутствуют
479	496599.63	4191466.83	данные отсутствуют	данные отсутствуют
480	496601.33	4191460.32	данные отсутствуют	данные отсутствуют
481	496609.46	4191465.58	данные отсутствуют	данные отсутствуют
482	496606.79	4191475.79	данные отсутствуют	данные отсутствуют
482	496606.79	4191475.79	данные отсутствуют	данные отсутствуют
483	496603.56	4191487.24	данные отсутствуют	данные отсутствуют
484	496521.39	4191433.96	данные отсутствуют	данные отсутствуют
485	496484.9	4191395.59	данные отсутствуют	данные отсутствуют
486	496460.34	4191351.14	данные отсутствуют	данные отсутствуют
487	496454.49	4191333.38	данные отсутствуют	данные отсутствуют
488	496453.26	4191323.22	данные отсутствуют	данные отсутствуют
488	496453.26	4191323.22	данные отсутствуют	данные отсутствуют
489	496450.66	4191287.26	данные отсутствуют	данные отсутствуют
489	496450.66	4191287.26	данные отсутствуют	данные отсутствуют
Государственный регистратор				ФГИС ЕГРН
полное наименование должности			подпись	инициалы, фамилия

М.П.

Выписка из Единого государственного реестра недвижимости об объекте недвижимости
Сведения о частях земельного участка

Земельный участок			
(вид объекта недвижимости)			
Лист № ___ Раздела 4.2	Всего листов раздела 4.2 : ___	Всего разделов: ___	Всего листов выписки: ___
01.12.2022 № 99/2022/509799779			
Кадастровый номер:		54:35:031730:292	

Номер точки	Координаты, м		Описание закрепления на местности	Средняя квадратическая погрешность определения координат характерных точек границы части земельного участка, м
	X	Y		
1	2	3	4	5
490	496446.83	4191282.33	данные отсутствуют	данные отсутствуют
490	496446.83	4191282.33	данные отсутствуют	данные отсутствуют
491	496431.82	4191280.99	данные отсутствуют	данные отсутствуют
491	496431.82	4191280.99	данные отсутствуют	данные отсутствуют
492	496419.73	4191279.91	данные отсутствуют	данные отсутствуют
493	496409.55	4191269.89	данные отсутствуют	данные отсутствуют
494	496386.04	4191201.17	данные отсутствуют	данные отсутствуют
495	496388.38	4191207.09	данные отсутствуют	данные отсутствуют
496	496388.01	4191211.1	данные отсутствуют	данные отсутствуют
496	496388.01	4191211.1	данные отсутствуют	данные отсутствуют
497	496384.85	4191245.61	данные отсутствуют	данные отсутствуют
498	496382.12	4191242.93	данные отсутствуют	данные отсутствуют
499	496384.39	4191218.81	данные отсутствуют	данные отсутствуют
499	496384.39	4191218.81	данные отсутствуют	данные отсутствуют
500	496357.63	4191154.3	данные отсутствуют	данные отсутствуют
501	496356.7	4191178.28	данные отсутствуют	данные отсутствуют
502	496374.79	4191178.16	данные отсутствуют	данные отсутствуют
Государственный регистратор				ФГИС ЕГРН
полное наименование должности			подпись	инициалы, фамилия

М.П.

Выписка из Единого государственного реестра недвижимости об объекте недвижимости
Сведения о частях земельного участка

Земельный участок			
<small>(вид объекта недвижимости)</small>			
Лист № ___ Раздела 4.2	Всего листов раздела 4.2 : ___	Всего разделов: ___	Всего листов выписки: ___
01.12.2022 № 99/2022/509799779			
Кадастровый номер:		54:35:031730:292	

Номер точки	Координаты, м		Описание закрепления на местности	Средняя квадратическая погрешность определения координат характерных точек границы части земельного участка, м
	X	Y		
1	2	3	4	5
503	496379.6	4191184.85	данные отсутствуют	данные отсутствуют
504	496380.45	4191187	данные отсутствуют	данные отсутствуют
505	496364.65	4191187.12	данные отсутствуют	данные отсутствуют
506	496354.81	4191187.2	данные отсутствуют	данные отсутствуют
507	496347.6	4191177.16	данные отсутствуют	данные отсутствуют
508	496348.43	4191150.68	данные отсутствуют	данные отсутствуют
509	496348.74	4191141.92	данные отсутствуют	данные отсутствуют
510	496301.67	4191109.06	данные отсутствуют	данные отсутствуют
511	496306.59	4191114.83	данные отсутствуют	данные отсутствуют
512	496306.18	4191119.31	данные отсутствуют	данные отсутствуют
513	496306.17	4191119.48	данные отсутствуют	данные отсутствуют
514	496298.51	4191108.82	данные отсутствуют	данные отсутствуют
515	496240.99	4191105.82	данные отсутствуют	данные отсутствуют
516	496244.49	4191111.04	данные отсутствуют	данные отсутствуют
517	496245.4	4191119.01	данные отсутствуют	данные отсутствуют
518	496240.5	4191124.87	данные отсутствуют	данные отсутствуют
519	496236.74	4191125.38	данные отсутствуют	данные отсутствуют
Государственный регистратор				ФГИС ЕГРН
полное наименование должности			подпись	инициалы, фамилия

М.П.

Выписка из Единого государственного реестра недвижимости об объекте недвижимости
Сведения о частях земельного участка

Земельный участок			
(вид объекта недвижимости)			
Лист № ___ Раздела 4.2	Всего листов раздела 4.2 : ___	Всего разделов: ___	Всего листов выписки: ___
01.12.2022 № 99/2022/509799779			
Кадастровый номер:		54:35:031730:292	

Номер точки	Координаты, м		Описание закрепления на местности	Средняя квадратическая погрешность определения координат характерных точек границы части земельного участка, м
	X	Y		
1	2	3	4	5
520	496235.73	4191131.55	данные отсутствуют	данные отсутствуют
521	496225.79	4191136.2	данные отсутствуют	данные отсутствуют
522	496227.03	4191128.51	данные отсутствуют	данные отсутствуют
523	496227.22	4191127.33	данные отсутствуют	данные отсутствуют
524	496225.81	4191112.87	данные отсутствуют	данные отсутствуют
525	496226.59	4191111.85	данные отсутствуют	данные отсутствуют
526	496239.23	4191105.92	данные отсутствуют	данные отсутствуют
527	496151.67	4191131.05	данные отсутствуют	данные отсутствуют
528	496150.19	4191135.33	данные отсутствуют	данные отсутствуют
529	496151.6	4191140.69	данные отсутствуют	данные отсутствуют
530	496173.36	4191155.42	данные отсутствуют	данные отсутствуют
531	496181.74	4191156.81	данные отсутствуют	данные отсутствуют
532	496175.05	4191159.94	данные отсутствуют	данные отсутствуют
533	496156.67	4191154.86	данные отсутствуют	данные отсутствуют
534	496153.4	4191152.68	данные отсутствуют	данные отсутствуют
534	496153.4	4191152.68	данные отсутствуют	данные отсутствуют
535	496150.77	4191153.23	данные отсутствуют	данные отсутствуют
Государственный регистратор				ФГИС ЕГРН
полное наименование должности			подпись	инициалы, фамилия

М.П.

Выписка из Единого государственного реестра недвижимости об объекте недвижимости
Сведения о частях земельного участка

Земельный участок			
(вид объекта недвижимости)			
Лист № __ Раздела 4.2	Всего листов раздела 4.2 : __	Всего разделов: __	Всего листов выписки: __
01.12.2022 № 99/2022/509799779			
Кадастровый номер:		54:35:031730:292	

Номер точки	Координаты, м		Описание закрепления на местности	Средняя квадратическая погрешность определения координат характерных точек границы части земельного участка, м
	X	Y		
1	2	3	4	5
536	496136.49	4191149.28	данные отсутствуют	данные отсутствуют
537	496139.77	4191139.43	данные отсутствуют	данные отсутствуют
538	496143.31	4191128.75	данные отсутствуют	данные отсутствуют
539	496621.74	4191026.87	данные отсутствуют	данные отсутствуют
540	496659.3	4191039.46	данные отсутствуют	данные отсутствуют
541	496694.68	4191051.4	данные отсутствуют	данные отсутствуют
542	496700.14	4191048.81	данные отсутствуют	данные отсутствуют
543	496707.38	4191028.74	данные отсутствуют	данные отсутствуют
543	496707.38	4191028.74	данные отсутствуют	данные отсутствуют
544	496715.29	4191032.47	данные отсутствуют	данные отсутствуют
544	496715.29	4191032.47	данные отсутствуют	данные отсутствуют
545	496715.87	4191032.56	данные отсутствуют	данные отсутствуют
545	496715.87	4191032.56	данные отсутствуют	данные отсутствуют
546	496715.49	4191033.62	данные отсутствуют	данные отсутствуют
547	496717.87	4191038.99	данные отсутствуют	данные отсутствуют
548	496736.2	4191046.28	данные отсутствуют	данные отсутствуют
549	496757.61	4191054.79	данные отсутствуют	данные отсутствуют
Государственный регистратор				ФГИС ЕГРН
полное наименование должности			подпись	инициалы, фамилия

М.П.

Выписка из Единого государственного реестра недвижимости об объекте недвижимости
Сведения о частях земельного участка

Земельный участок			
(вид объекта недвижимости)			
Лист № __ Раздела 4.2	Всего листов раздела 4.2 : __	Всего разделов: __	Всего листов выписки: __
01.12.2022 № 99/2022/509799779			
Кадастровый номер:		54:35:031730:292	

Номер точки	Координаты, м		Описание закрепления на местности	Средняя квадратическая погрешность определения координат характерных точек границы части земельного участка, м
	X	Y		
1	2	3	4	5
550	496772.96	4191060.94	данные отсутствуют	данные отсутствуют
551	496768.96	4191069.22	данные отсутствуют	данные отсутствуют
552	496737.51	4191056.89	данные отсутствуют	данные отсутствуют
553	496714.87	4191047.86	данные отсутствуют	данные отсутствуют
554	496709.14	4191050.1	данные отсутствуют	данные отсутствуют
555	496706.58	4191057.03	данные отсутствуют	данные отсутствуют
556	496696.28	4191054.66	данные отсутствуют	данные отсутствуют
557	496662.09	4191048.59	данные отсутствуют	данные отсутствуют
558	496655.65	4191047.8	данные отсутствуют	данные отсутствуют
559	496642.22	4191043.27	данные отсутствуют	данные отсутствуют
560	496631.63	4191037.78	данные отсутствуют	данные отсутствуют
561	496626.37	4191033.44	данные отсутствуют	данные отсутствуют
562	496608.14	4191022.29	данные отсутствуют	данные отсутствуют
563	496358.47	4190905.09	данные отсутствуют	данные отсутствуют
564	496364.03	4190905.83	данные отсутствуют	данные отсутствуют
565	496359.29	4190936.6	данные отсутствуют	данные отсутствуют
566	496355.64	4190960.17	данные отсутствуют	данные отсутствуют
Государственный регистратор				ФГИС ЕГРН
полное наименование должности			подпись	инициалы, фамилия

М.П.

Выписка из Единого государственного реестра недвижимости об объекте недвижимости
Сведения о частях земельного участка

Земельный участок			
(вид объекта недвижимости)			
Лист № ___ Раздела 4.2	Всего листов раздела 4.2 : ___	Всего разделов: ___	Всего листов выписки: ___
01.12.2022 № 99/2022/509799779			
Кадастровый номер:		54:35:031730:292	

Номер точки	Координаты, м		Описание закрепления на местности	Средняя квадратическая погрешность определения координат характерных точек границы части земельного участка, м
	X	Y		
1	2	3	4	5
567	496358.7	4190964.82	данные отсутствуют	данные отсутствуют
568	496393.56	4190974.15	данные отсутствуют	данные отсутствуют
569	496411.27	4190978.88	данные отсутствуют	данные отсутствуют
570	496420.52	4190981.36	данные отсутствуют	данные отсутствуют
571	496417.41	4190982.43	данные отсутствуют	данные отсутствуют
572	496407.81	4190987.33	данные отсутствуют	данные отсутствуют
573	496380.81	4190980.13	данные отсутствуют	данные отсутствуют
574	496348.75	4190971.62	данные отсутствуют	данные отсутствуют
575	496345.77	4190986.17	данные отсутствуют	данные отсутствуют
576	496337.36	4190983.3	данные отсутствуют	данные отсутствуют
577	496340.01	4190970.23	данные отсутствуют	данные отсутствуют
578	496317.81	4190966.73	данные отсутствуют	данные отсутствуют
579	496284.86	4190961.57	данные отсутствуют	данные отсутствуют
580	496283.4	4190970.71	данные отсутствуют	данные отсутствуют
581	496276.16	4190969.85	данные отсутствуют	данные отсутствуют
582	496274.54	4190969.57	данные отсутствуют	данные отсутствуют
583	496276.04	4190960.18	данные отсутствуют	данные отсутствуют
Государственный регистратор				ФГИС ЕГРН
полное наименование должности			подпись	инициалы, фамилия

М.П.

Выписка из Единого государственного реестра недвижимости об объекте недвижимости
Сведения о частях земельного участка

Земельный участок			
<small>(вид объекта недвижимости)</small>			
Лист № <u> </u> Раздела 4.2	Всего листов раздела 4.2 : <u> </u>	Всего разделов: <u> </u>	Всего листов выписки: <u> </u>
01.12.2022 № 99/2022/509799779			
Кадастровый номер:		54:35:031730:292	

Номер точки	Координаты, м		Описание закрепления на местности	Средняя квадратическая погрешность определения координат характерных точек границы части земельного участка, м
	X	Y		
1	2	3	4	5
584	496251.42	4190956.31	данные отсутствуют	данные отсутствуют
585	496224.82	4190952.1	данные отсутствуют	данные отсутствуют
586	496219.8	4190955.34	данные отсутствуют	данные отсутствуют
587	496218.84	4190959.5	данные отсутствуют	данные отсутствуют
588	496215.58	4190959.04	данные отсутствуют	данные отсутствуют
589	496209.96	4190958.25	данные отсутствуют	данные отсутствуют
590	496210.51	4190955.84	данные отсутствуют	данные отсутствуют
591	496212.48	4190947.26	данные отсутствуют	данные отсутствуют
592	496216.17	4190944.76	данные отсутствуют	данные отсутствуют
593	496219.75	4190942.32	данные отсутствуют	данные отсутствуют
594	496231.04	4190944.1	данные отсутствуют	данные отсутствуют
595	496234.41	4190923.04	данные отсутствуют	данные отсутствуют
595	496234.41	4190923.04	данные отсутствуют	данные отсутствуют
596	496237.54	4190923.09	данные отсутствуют	данные отсутствуют
596	496237.54	4190923.09	данные отсутствуют	данные отсутствуют
597	496234.06	4190944.57	данные отсутствуют	данные отсутствуют
598	496269.22	4190950.11	данные отсутствуют	данные отсутствуют
Государственный регистратор				ФГИС ЕГРН
полное наименование должности			подпись	инициалы, фамилия

М.П.

Выписка из Единого государственного реестра недвижимости об объекте недвижимости
Сведения о частях земельного участка

Земельный участок			
<small>(вид объекта недвижимости)</small>			
Лист № __ Раздела 4.2	Всего листов раздела 4.2 : __	Всего разделов: __	Всего листов выписки: __
01.12.2022 № 99/2022/509799779			
Кадастровый номер:		54:35:031730:292	

Номер точки	Координаты, м		Описание закрепления на местности	Средняя квадратическая погрешность определения координат характерных точек границы части земельного участка, м
	X	Y		
1	2	3	4	5
599	496309.86	4190956.52	данные отсутствуют	данные отсутствуют
600	496342.08	4190961.59	данные отсутствуют	данные отсутствуют
601	496347	4190958.07	данные отсутствуют	данные отсутствуют
602	496350.6	4190935.15	данные отсутствуют	данные отсутствуют
603	496355.31	4190905.19	данные отсутствуют	данные отсутствуют
604	496721.11	4190990.7	данные отсутствуют	данные отсутствуют
605	496729.87	4190993.88	данные отсутствуют	данные отсутствуют
606	496237.28	4190864.32	данные отсутствуют	данные отсутствуют
607	496258.74	4190869.24	данные отсутствуют	данные отсутствуют
608	496296.97	4190875.44	данные отсутствуют	данные отсутствуют
609	496295.25	4190887.33	данные отсутствуют	данные отсутствуют
610	496302.76	4190899.16	данные отсутствуют	данные отсутствуют
611	496277.95	4190894.79	данные отсутствуют	данные отсутствуют
612	496243.13	4190888.57	данные отсутствуют	данные отсутствуют
613	496238.59	4190916.64	данные отсутствуют	данные отсутствуют
614	496235.46	4190916.47	данные отсутствуют	данные отсутствуют
615	496239.94	4190888.43	данные отсутствуют	данные отсутствуют
Государственный регистратор				ФГИС ЕГРН
полное наименование должности			подпись	инициалы, фамилия

М.П.

Выписка из Единого государственного реестра недвижимости об объекте недвижимости
Сведения о частях земельного участка

Земельный участок			
<small>(вид объекта недвижимости)</small>			
Лист № __ Раздела 4.2	Всего листов раздела 4.2 : __	Всего разделов: __	Всего листов выписки: __
01.12.2022 № 99/2022/509799779			
Кадастровый номер:		54:35:031730:292	

Номер точки	Координаты, м		Описание закрепления на местности	Средняя квадратическая погрешность определения координат характерных точек границы части земельного участка, м
	X	Y		
1	2	3	4	5
616	496209.42	4190882.34	данные отсутствуют	данные отсутствуют
617	496214.7	4190870.64	данные отсутствуют	данные отсутствуют
618	496221.32	4190871.9	данные отсутствуют	данные отсутствуют
619	496223.35	4190862.21	данные отсутствуют	данные отсутствуют
620	496386.37	4191186.96	данные отсутствуют	данные отсутствуют
621	496365.51	4191187.11	данные отсутствуют	данные отсутствуют
622	496386.22	4191185.23	данные отсутствуют	данные отсутствуют
623	496133.93	4191156.99	данные отсутствуют	данные отсутствуют
624	496138.79	4191142.38	данные отсутствуют	данные отсутствуют
625	496135.95	4191157.05	данные отсутствуют	данные отсутствуют
626	496141.55	4191158.25	данные отсутствуют	данные отсутствуют
627	496144.11	4191149.37	данные отсутствуют	данные отсутствуют
628	496174.75	4191158.17	данные отсутствуют	данные отсутствуют
629	496299.59	4191177.98	данные отсутствуют	данные отсутствуют
630	496357.18	4191178.63	данные отсутствуют	данные отсутствуют
631	496357.13	4191187.18	данные отсутствуют	данные отсутствуют
632	496341.66	4191187.31	данные отсутствуют	данные отсутствуют
Государственный регистратор				ФГИС ЕГРН
полное наименование должности			подпись	инициалы, фамилия

М.П.

Выписка из Единого государственного реестра недвижимости об объекте недвижимости
Сведения о частях земельного участка

Земельный участок			
<small>(вид объекта недвижимости)</small>			
Лист № ___ Раздела 4.2	Всего листов раздела 4.2 : ___	Всего разделов: ___	Всего листов выписки: ___
01.12.2022 № 99/2022/509799779			
Кадастровый номер:		54:35:031730:292	

Номер точки	Координаты, м		Описание закрепления на местности	Средняя квадратическая погрешность определения координат характерных точек границы части земельного участка, м
	X	Y		
1	2	3	4	5
633	496301.06	4191185.32	данные отсутствуют	данные отсутствуют
634	496266.29	4191179.8	данные отсутствуют	данные отсутствуют
635	496243.27	4191176.16	данные отсутствуют	данные отсутствуют
636	496241.07	4191189.45	данные отсутствуют	данные отсутствуют
637	496238.31	4191189.01	данные отсутствуют	данные отсутствуют
638	496240.52	4191175.64	данные отсутствуют	данные отсутствуют
639	496207.76	4191170.25	данные отсутствуют	данные отсутствуют
640	496175.95	4191165.04	данные отсутствуют	данные отсутствуют
641	496170.6	4191164.16	данные отсутствуют	данные отсутствуют
642	496147.09	4191154	данные отсутствуют	данные отсутствуют
643	496140.74	4191166	данные отсутствуют	данные отсутствуют
644	496140.25	4191169.59	данные отсутствуют	данные отсутствуют
645	496138.45	4191169.07	данные отсутствуют	данные отсутствуют
646	496141	4191160.19	данные отсутствуют	данные отсутствуют
647	496133.62	4191158.6	данные отсутствуют	данные отсутствуют
648	496608.52	4191469.18	данные отсутствуют	данные отсутствуют
649	496602.87	4191489.7	данные отсутствуют	данные отсутствуют
Государственный регистратор				ФГИС ЕГРН
полное наименование должности			подпись	инициалы, фамилия

М.П.

Выписка из Единого государственного реестра недвижимости об объекте недвижимости

Сведения о частях земельного участка

Земельный участок			
(вид объекта недвижимости)			
Лист № ___ Раздела 4.2	Всего листов раздела 4.2 : ___	Всего разделов: ___	Всего листов выписки: ___
01.12.2022 № 99/2022/509799779			
Кадастровый номер:		54:35:031730:292	

Номер точки	Координаты, м		Описание закрепления на местности	Средняя квадратическая погрешность определения координат характерных точек границы части земельного участка, м
	X	Y		
1	2	3	4	5
650	496557.89	4191462.35	данные отсутствуют	данные отсутствуют
651	496556.99	4191463.96	данные отсутствуют	данные отсутствуют
652	496525.56	4191444.39	данные отсутствуют	данные отсутствуют
653	496518.98	4191446.78	данные отсутствуют	данные отсутствуют
654	496518.54	4191448.53	данные отсутствуют	данные отсутствуют
655	496510.95	4191442.04	данные отсутствуют	данные отсутствуют
656	496512	4191437.88	данные отсутствуют	данные отсутствуют
657	496510.62	4191433.73	данные отсутствуют	данные отсутствуют
658	496496.73	4191419.75	данные отсутствуют	данные отсутствуют
659	496475.82	4191394.43	данные отсутствуют	данные отсутствуют
660	496461.07	4191368.9	данные отсутствуют	данные отсутствуют
661	496456.62	4191367.34	данные отсутствуют	данные отсутствуют
662	496446.16	4191369.06	данные отсутствуют	данные отсутствуют
663	496440.48	4191361.11	данные отсутствуют	данные отсутствуют
664	496453.47	4191358.69	данные отсутствуют	данные отсутствуют
665	496456.98	4191354.05	данные отсутствуют	данные отсутствуют
666	496406.97	4191278.76	данные отсутствуют	данные отсутствуют
Государственный регистратор				ФГИС ЕГРН
полное наименование должности			подпись	инициалы, фамилия

М.П.

Выписка из Единого государственного реестра недвижимости об объекте недвижимости
Сведения о частях земельного участка

Земельный участок			
<small>(вид объекта недвижимости)</small>			
Лист № __ Раздела 4.2	Всего листов раздела 4.2 : __	Всего разделов: __	Всего листов выписки: __
01.12.2022 № 99/2022/509799779			
Кадастровый номер:		54:35:031730:292	

Номер точки	Координаты, м		Описание закрепления на местности	Средняя квадратическая погрешность определения координат характерных точек границы части земельного участка, м
	X	Y		
1	2	3	4	5
667	496381.99	4191276.55	данные отсутствуют	данные отсутствуют
668	496380.82	4191288.98	данные отсутствуют	данные отсутствуют
669	496378.14	4191288.76	данные отсутствуют	данные отсутствуют
670	496379.28	4191276.45	данные отсутствуют	данные отсутствуют
671	496370.27	4191275.5	данные отсутствуют	данные отсутствуют
672	496371.08	4191266.48	данные отсутствуют	данные отсутствуют
673	496379.82	4191267.27	данные отсутствуют	данные отсутствуют
674	496387.38	4191186.95	данные отсутствуют	данные отсутствуют
675	496376.02	4191187.03	данные отсутствуют	данные отсутствуют
676	496376.06	4191185.88	данные отсутствуют	данные отсутствуют
677	496393.14	4191186.46	данные отсутствуют	данные отсутствуют
678	496390.27	4191186.78	данные отсутствуют	данные отсутствуют
679	496382.84	4191267.54	данные отсутствуют	данные отсутствуют
680	496391.52	4191268.3	данные отсутствуют	данные отсутствуют
681	496391.43	4191269.27	данные отсутствуют	данные отсутствуют
682	496455.55	4191274.73	данные отсутствуют	данные отсутствуют
683	496459.86	4191353.02	данные отсутствуют	данные отсутствуют
Государственный регистратор				ФГИС ЕГРН
полное наименование должности			подпись	инициалы, фамилия

М.П.

Выписка из Единого государственного реестра недвижимости об объекте недвижимости

Сведения о частях земельного участка

Земельный участок			
(вид объекта недвижимости)			
Лист № __ Раздела 4.2	Всего листов раздела 4.2 : __	Всего разделов: __	Всего листов выписки: __
01.12.2022 № 99/2022/509799779			
Кадастровый номер:		54:35:031730:292	

Номер точки	Координаты, м		Описание закрепления на местности	Средняя квадратическая погрешность определения координат характерных точек границы части земельного участка, м
	X	Y		
1	2	3	4	5
684	496493.79	4191400.42	данные отсутствуют	данные отсутствуют
685	496544.66	4191443.86	данные отсутствуют	данные отсутствуют
686	496546.75	4191440.15	данные отсутствуют	данные отсутствуют
687	496599.62	4191466.83	данные отсутствуют	данные отсутствуют
688	496600.31	4191464.19	данные отсутствуют	данные отсутствуют

Государственный регистратор		ФГИС ЕГРН
полное наименование должности	подпись	инициалы, фамилия

М.П.

Выписка из Единого государственного реестра недвижимости об объекте недвижимости
Сведения о частях земельного участка

Земельный участок				
(вид объекта недвижимости)				
Лист № ___ Раздела 4.2		Всего листов раздела 4.2 : ___		Всего разделов: ___
Всего листов выписки: ___				
01.12.2022 № 99/2022/509799779				
Кадастровый номер:			54:35:031730:292	
Сведения о характерных точках границы части (частей) земельного участка				
Учетный номер части: 5				
Система координат: МСК 70, зона 4				
Зона №				
Номер точки	Координаты, м		Описание закрепления на местности	Средняя квадратическая погрешность определения координат характерных точек границы части земельного участка, м
	X	Y		
1	2	3	4	5
462	496417.44	4191270.59	данные отсутствуют	данные отсутствуют
463	496443.33	4191273.01	данные отсутствуют	данные отсутствуют
464	496464.2	4191293.5	данные отсутствуют	данные отсутствуют
465	496467.13	4191302.46	данные отсутствуют	данные отсутствуют
466	496467.37	4191309.97	данные отсутствуют	данные отсутствуют
467	496470.04	4191335.47	данные отсутствуют	данные отсутствуют
468	496472.45	4191358.51	данные отсутствуют	данные отсутствуют
469	496477.8	4191367.61	данные отсутствуют	данные отсутствуют
470	496495.35	4191394.67	данные отсутствуют	данные отсутствуют
471	496513.58	4191415.51	данные отсутствуют	данные отсутствуют
472	496520.26	4191414.69	данные отсутствуют	данные отсутствуют
473	496525.06	4191406.45	данные отсутствуют	данные отсутствуют
474	496531.35	4191413.08	данные отсутствуют	данные отсутствуют
475	496526.22	4191421.87	данные отсутствуют	данные отсутствуют
476	496527.49	4191427.64	данные отсутствуют	данные отсутствуют
477	496557.98	4191447.45	данные отсутствуют	данные отсутствуют
Государственный регистратор			ФГИС ЕГРН	
полное наименование должности			подпись	
			инициалы, фамилия	

М.П.

Выписка из Единого государственного реестра недвижимости об объекте недвижимости
Сведения о частях земельного участка

Земельный участок			
<small>(вид объекта недвижимости)</small>			
Лист № ___ Раздела 4.2	Всего листов раздела 4.2 : ___	Всего разделов: ___	Всего листов выписки: ___
01.12.2022 № 99/2022/509799779			
Кадастровый номер:		54:35:031730:292	

Номер точки	Координаты, м		Описание закрепления на местности	Средняя квадратическая погрешность определения координат характерных точек границы части земельного участка, м
	X	Y		
1	2	3	4	5
477	496557.98	4191447.45	данные отсутствуют	данные отсутствуют
478	496593.17	4191469.12	данные отсутствуют	данные отсутствуют
478	496593.17	4191469.12	данные отсутствуют	данные отсутствуют
479	496599.63	4191466.83	данные отсутствуют	данные отсутствуют
480	496601.33	4191460.32	данные отсутствуют	данные отсутствуют
481	496609.46	4191465.58	данные отсутствуют	данные отсутствуют
482	496606.79	4191475.79	данные отсутствуют	данные отсутствуют
482	496606.79	4191475.79	данные отсутствуют	данные отсутствуют
483	496603.56	4191487.24	данные отсутствуют	данные отсутствуют
484	496521.39	4191433.96	данные отсутствуют	данные отсутствуют
485	496484.9	4191395.59	данные отсутствуют	данные отсутствуют
486	496460.34	4191351.14	данные отсутствуют	данные отсутствуют
487	496454.49	4191333.38	данные отсутствуют	данные отсутствуют
488	496453.26	4191323.22	данные отсутствуют	данные отсутствуют
488	496453.26	4191323.22	данные отсутствуют	данные отсутствуют
489	496450.66	4191287.26	данные отсутствуют	данные отсутствуют
489	496450.66	4191287.26	данные отсутствуют	данные отсутствуют
Государственный регистратор				ФГИС ЕГРН
полное наименование должности			подпись	инициалы, фамилия

М.П.

Выписка из Единого государственного реестра недвижимости об объекте недвижимости
Сведения о частях земельного участка

Земельный участок			
<small>(вид объекта недвижимости)</small>			
Лист № ___ Раздела 4.2	Всего листов раздела 4.2 : ___	Всего разделов: ___	Всего листов выписки: ___
01.12.2022 № 99/2022/509799779			
Кадастровый номер:		54:35:031730:292	

Номер точки	Координаты, м		Описание закрепления на местности	Средняя квадратическая погрешность определения координат характерных точек границы части земельного участка, м
	X	Y		
1	2	3	4	5
490	496446.83	4191282.33	данные отсутствуют	данные отсутствуют
490	496446.83	4191282.33	данные отсутствуют	данные отсутствуют
491	496431.82	4191280.99	данные отсутствуют	данные отсутствуют
491	496431.82	4191280.99	данные отсутствуют	данные отсутствуют
492	496419.73	4191279.91	данные отсутствуют	данные отсутствуют
493	496409.55	4191269.89	данные отсутствуют	данные отсутствуют
494	496386.04	4191201.17	данные отсутствуют	данные отсутствуют
495	496388.38	4191207.09	данные отсутствуют	данные отсутствуют
496	496388.01	4191211.1	данные отсутствуют	данные отсутствуют
496	496388.01	4191211.1	данные отсутствуют	данные отсутствуют
497	496384.85	4191245.61	данные отсутствуют	данные отсутствуют
498	496382.12	4191242.93	данные отсутствуют	данные отсутствуют
499	496384.39	4191218.81	данные отсутствуют	данные отсутствуют
499	496384.39	4191218.81	данные отсутствуют	данные отсутствуют
500	496357.63	4191154.3	данные отсутствуют	данные отсутствуют
501	496356.7	4191178.28	данные отсутствуют	данные отсутствуют
502	496374.79	4191178.16	данные отсутствуют	данные отсутствуют
Государственный регистратор				ФГИС ЕГРН
полное наименование должности			подпись	инициалы, фамилия

М.П.

Выписка из Единого государственного реестра недвижимости об объекте недвижимости
Сведения о частях земельного участка

Земельный участок			
<small>(вид объекта недвижимости)</small>			
Лист № ___ Раздела 4.2	Всего листов раздела 4.2 : ___	Всего разделов: ___	Всего листов выписки: ___
01.12.2022 № 99/2022/509799779			
Кадастровый номер:		54:35:031730:292	

Номер точки	Координаты, м		Описание закрепления на местности	Средняя квадратическая погрешность определения координат характерных точек границы части земельного участка, м
	X	Y		
1	2	3	4	5
503	496379.6	4191184.85	данные отсутствуют	данные отсутствуют
504	496380.45	4191187	данные отсутствуют	данные отсутствуют
505	496364.65	4191187.12	данные отсутствуют	данные отсутствуют
506	496354.81	4191187.2	данные отсутствуют	данные отсутствуют
507	496347.6	4191177.16	данные отсутствуют	данные отсутствуют
508	496348.43	4191150.68	данные отсутствуют	данные отсутствуют
509	496348.74	4191141.92	данные отсутствуют	данные отсутствуют
510	496301.67	4191109.06	данные отсутствуют	данные отсутствуют
511	496306.59	4191114.83	данные отсутствуют	данные отсутствуют
512	496306.18	4191119.31	данные отсутствуют	данные отсутствуют
513	496306.17	4191119.48	данные отсутствуют	данные отсутствуют
514	496298.51	4191108.82	данные отсутствуют	данные отсутствуют
515	496240.99	4191105.82	данные отсутствуют	данные отсутствуют
516	496244.49	4191111.04	данные отсутствуют	данные отсутствуют
517	496245.4	4191119.01	данные отсутствуют	данные отсутствуют
518	496240.5	4191124.87	данные отсутствуют	данные отсутствуют
519	496236.74	4191125.38	данные отсутствуют	данные отсутствуют
Государственный регистратор				ФГИС ЕГРН
полное наименование должности			подпись	инициалы, фамилия

М.П.

Выписка из Единого государственного реестра недвижимости об объекте недвижимости
Сведения о частях земельного участка

Земельный участок			
<small>(вид объекта недвижимости)</small>			
Лист № __ Раздела 4.2	Всего листов раздела 4.2 : __	Всего разделов: __	Всего листов выписки: __
01.12.2022 № 99/2022/509799779			
Кадастровый номер:		54:35:031730:292	

Номер точки	Координаты, м		Описание закрепления на местности	Средняя квадратическая погрешность определения координат характерных точек границы части земельного участка, м
	X	Y		
1	2	3	4	5
520	496235.73	4191131.55	данные отсутствуют	данные отсутствуют
521	496225.79	4191136.2	данные отсутствуют	данные отсутствуют
522	496227.03	4191128.51	данные отсутствуют	данные отсутствуют
523	496227.22	4191127.33	данные отсутствуют	данные отсутствуют
524	496225.81	4191112.87	данные отсутствуют	данные отсутствуют
525	496226.59	4191111.85	данные отсутствуют	данные отсутствуют
526	496239.23	4191105.92	данные отсутствуют	данные отсутствуют
527	496151.67	4191131.05	данные отсутствуют	данные отсутствуют
528	496150.19	4191135.33	данные отсутствуют	данные отсутствуют
529	496151.6	4191140.69	данные отсутствуют	данные отсутствуют
530	496173.36	4191155.42	данные отсутствуют	данные отсутствуют
531	496181.74	4191156.81	данные отсутствуют	данные отсутствуют
532	496175.05	4191159.94	данные отсутствуют	данные отсутствуют
533	496156.67	4191154.86	данные отсутствуют	данные отсутствуют
534	496153.4	4191152.68	данные отсутствуют	данные отсутствуют
534	496153.4	4191152.68	данные отсутствуют	данные отсутствуют
535	496150.77	4191153.23	данные отсутствуют	данные отсутствуют
Государственный регистратор				ФГИС ЕГРН
полное наименование должности			подпись	инициалы, фамилия

М.П.

Выписка из Единого государственного реестра недвижимости об объекте недвижимости
Сведения о частях земельного участка

Земельный участок			
<small>(вид объекта недвижимости)</small>			
Лист № <u> </u> Раздела 4.2	Всего листов раздела 4.2 : <u> </u>	Всего разделов: <u> </u>	Всего листов выписки: <u> </u>
01.12.2022 № 99/2022/509799779			
Кадастровый номер:		54:35:031730:292	

Номер точки	Координаты, м		Описание закрепления на местности	Средняя квадратическая погрешность определения координат характерных точек границы части земельного участка, м
	X	Y		
1	2	3	4	5
536	496136.49	4191149.28	данные отсутствуют	данные отсутствуют
537	496139.77	4191139.43	данные отсутствуют	данные отсутствуют
538	496143.31	4191128.75	данные отсутствуют	данные отсутствуют
539	496621.74	4191026.87	данные отсутствуют	данные отсутствуют
540	496659.3	4191039.46	данные отсутствуют	данные отсутствуют
541	496694.68	4191051.4	данные отсутствуют	данные отсутствуют
542	496700.14	4191048.81	данные отсутствуют	данные отсутствуют
543	496707.38	4191028.74	данные отсутствуют	данные отсутствуют
543	496707.38	4191028.74	данные отсутствуют	данные отсутствуют
544	496715.29	4191032.47	данные отсутствуют	данные отсутствуют
544	496715.29	4191032.47	данные отсутствуют	данные отсутствуют
545	496715.87	4191032.56	данные отсутствуют	данные отсутствуют
545	496715.87	4191032.56	данные отсутствуют	данные отсутствуют
546	496715.49	4191033.62	данные отсутствуют	данные отсутствуют
547	496717.87	4191038.99	данные отсутствуют	данные отсутствуют
548	496736.2	4191046.28	данные отсутствуют	данные отсутствуют
549	496757.61	4191054.79	данные отсутствуют	данные отсутствуют
Государственный регистратор				ФГИС ЕГРН
полное наименование должности			подпись	инициалы, фамилия

М.П.

Выписка из Единого государственного реестра недвижимости об объекте недвижимости
Сведения о частях земельного участка

Земельный участок			
<small>(вид объекта недвижимости)</small>			
Лист № __ Раздела 4.2	Всего листов раздела 4.2 : __	Всего разделов: __	Всего листов выписки: __
01.12.2022 № 99/2022/509799779			
Кадастровый номер:		54:35:031730:292	

Номер точки	Координаты, м		Описание закрепления на местности	Средняя квадратическая погрешность определения координат характерных точек границы части земельного участка, м
	X	Y		
1	2	3	4	5
550	496772.96	4191060.94	данные отсутствуют	данные отсутствуют
551	496768.96	4191069.22	данные отсутствуют	данные отсутствуют
552	496737.51	4191056.89	данные отсутствуют	данные отсутствуют
553	496714.87	4191047.86	данные отсутствуют	данные отсутствуют
554	496709.14	4191050.1	данные отсутствуют	данные отсутствуют
555	496706.58	4191057.03	данные отсутствуют	данные отсутствуют
556	496696.28	4191054.66	данные отсутствуют	данные отсутствуют
557	496662.09	4191048.59	данные отсутствуют	данные отсутствуют
558	496655.65	4191047.8	данные отсутствуют	данные отсутствуют
559	496642.22	4191043.27	данные отсутствуют	данные отсутствуют
560	496631.63	4191037.78	данные отсутствуют	данные отсутствуют
561	496626.37	4191033.44	данные отсутствуют	данные отсутствуют
562	496608.14	4191022.29	данные отсутствуют	данные отсутствуют
563	496358.47	4190905.09	данные отсутствуют	данные отсутствуют
564	496364.03	4190905.83	данные отсутствуют	данные отсутствуют
565	496359.29	4190936.6	данные отсутствуют	данные отсутствуют
566	496355.64	4190960.17	данные отсутствуют	данные отсутствуют
Государственный регистратор				ФГИС ЕГРН
полное наименование должности			подпись	инициалы, фамилия

М.П.

Выписка из Единого государственного реестра недвижимости об объекте недвижимости
Сведения о частях земельного участка

Земельный участок			
<small>(вид объекта недвижимости)</small>			
Лист № <u> </u> Раздела 4.2	Всего листов раздела 4.2 : <u> </u>	Всего разделов: <u> </u>	Всего листов выписки: <u> </u>
01.12.2022 № 99/2022/509799779			
Кадастровый номер:		54:35:031730:292	

Номер точки	Координаты, м		Описание закрепления на местности	Средняя квадратическая погрешность определения координат характерных точек границы части земельного участка, м
	X	Y		
1	2	3	4	5
567	496358.7	4190964.82	данные отсутствуют	данные отсутствуют
568	496393.56	4190974.15	данные отсутствуют	данные отсутствуют
569	496411.27	4190978.88	данные отсутствуют	данные отсутствуют
570	496420.52	4190981.36	данные отсутствуют	данные отсутствуют
571	496417.41	4190982.43	данные отсутствуют	данные отсутствуют
572	496407.81	4190987.33	данные отсутствуют	данные отсутствуют
573	496380.81	4190980.13	данные отсутствуют	данные отсутствуют
574	496348.75	4190971.62	данные отсутствуют	данные отсутствуют
575	496345.77	4190986.17	данные отсутствуют	данные отсутствуют
576	496337.36	4190983.3	данные отсутствуют	данные отсутствуют
577	496340.01	4190970.23	данные отсутствуют	данные отсутствуют
578	496317.81	4190966.73	данные отсутствуют	данные отсутствуют
579	496284.86	4190961.57	данные отсутствуют	данные отсутствуют
580	496283.4	4190970.71	данные отсутствуют	данные отсутствуют
581	496276.16	4190969.85	данные отсутствуют	данные отсутствуют
582	496274.54	4190969.57	данные отсутствуют	данные отсутствуют
583	496276.04	4190960.18	данные отсутствуют	данные отсутствуют
Государственный регистратор				ФГИС ЕГРН
полное наименование должности			подпись	инициалы, фамилия

М.П.

Выписка из Единого государственного реестра недвижимости об объекте недвижимости
Сведения о частях земельного участка

Земельный участок			
<small>(вид объекта недвижимости)</small>			
Лист № __ Раздела 4.2	Всего листов раздела 4.2 : __	Всего разделов: __	Всего листов выписки: __
01.12.2022 № 99/2022/509799779			
Кадастровый номер:		54:35:031730:292	

Номер точки	Координаты, м		Описание закрепления на местности	Средняя квадратическая погрешность определения координат характерных точек границы части земельного участка, м
	X	Y		
1	2	3	4	5
584	496251.42	4190956.31	данные отсутствуют	данные отсутствуют
585	496224.82	4190952.1	данные отсутствуют	данные отсутствуют
586	496219.8	4190955.34	данные отсутствуют	данные отсутствуют
587	496218.84	4190959.5	данные отсутствуют	данные отсутствуют
588	496215.58	4190959.04	данные отсутствуют	данные отсутствуют
589	496209.96	4190958.25	данные отсутствуют	данные отсутствуют
590	496210.51	4190955.84	данные отсутствуют	данные отсутствуют
591	496212.48	4190947.26	данные отсутствуют	данные отсутствуют
592	496216.17	4190944.76	данные отсутствуют	данные отсутствуют
593	496219.75	4190942.32	данные отсутствуют	данные отсутствуют
594	496231.04	4190944.1	данные отсутствуют	данные отсутствуют
595	496234.41	4190923.04	данные отсутствуют	данные отсутствуют
595	496234.41	4190923.04	данные отсутствуют	данные отсутствуют
596	496237.54	4190923.09	данные отсутствуют	данные отсутствуют
596	496237.54	4190923.09	данные отсутствуют	данные отсутствуют
597	496234.06	4190944.57	данные отсутствуют	данные отсутствуют
598	496269.22	4190950.11	данные отсутствуют	данные отсутствуют
Государственный регистратор				ФГИС ЕГРН
полное наименование должности			подпись	инициалы, фамилия

М.П.

Выписка из Единого государственного реестра недвижимости об объекте недвижимости
Сведения о частях земельного участка

Земельный участок			
<small>(вид объекта недвижимости)</small>			
Лист № <u> </u> Раздела 4.2	Всего листов раздела 4.2 : <u> </u>	Всего разделов: <u> </u>	Всего листов выписки: <u> </u>
01.12.2022 № 99/2022/509799779			
Кадастровый номер:		54:35:031730:292	

Номер точки	Координаты, м		Описание закрепления на местности	Средняя квадратическая погрешность определения координат характерных точек границы части земельного участка, м
	X	Y		
1	2	3	4	5
599	496309.86	4190956.52	данные отсутствуют	данные отсутствуют
600	496342.08	4190961.59	данные отсутствуют	данные отсутствуют
601	496347	4190958.07	данные отсутствуют	данные отсутствуют
602	496350.6	4190935.15	данные отсутствуют	данные отсутствуют
603	496355.31	4190905.19	данные отсутствуют	данные отсутствуют
604	496721.11	4190990.7	данные отсутствуют	данные отсутствуют
605	496729.87	4190993.88	данные отсутствуют	данные отсутствуют
606	496237.28	4190864.32	данные отсутствуют	данные отсутствуют
607	496258.74	4190869.24	данные отсутствуют	данные отсутствуют
608	496296.97	4190875.44	данные отсутствуют	данные отсутствуют
609	496295.25	4190887.33	данные отсутствуют	данные отсутствуют
610	496302.76	4190899.16	данные отсутствуют	данные отсутствуют
611	496277.95	4190894.79	данные отсутствуют	данные отсутствуют
612	496243.13	4190888.57	данные отсутствуют	данные отсутствуют
613	496238.59	4190916.64	данные отсутствуют	данные отсутствуют
614	496235.46	4190916.47	данные отсутствуют	данные отсутствуют
615	496239.94	4190888.43	данные отсутствуют	данные отсутствуют
Государственный регистратор				ФГИС ЕГРН
полное наименование должности			подпись	инициалы, фамилия

М.П.

Выписка из Единого государственного реестра недвижимости об объекте недвижимости
Сведения о частях земельного участка

Земельный участок			
(вид объекта недвижимости)			
Лист № ___ Раздела 4.2	Всего листов раздела 4.2 : ___	Всего разделов: ___	Всего листов выписки: ___
01.12.2022 № 99/2022/509799779			
Кадастровый номер:		54:35:031730:292	

Номер точки	Координаты, м		Описание закрепления на местности	Средняя квадратическая погрешность определения координат характерных точек границы части земельного участка, м
	X	Y		
1	2	3	4	5
616	496209.42	4190882.34	данные отсутствуют	данные отсутствуют
617	496214.7	4190870.64	данные отсутствуют	данные отсутствуют
618	496221.32	4190871.9	данные отсутствуют	данные отсутствуют
619	496223.35	4190862.21	данные отсутствуют	данные отсутствуют
620	496386.37	4191186.96	данные отсутствуют	данные отсутствуют
621	496365.51	4191187.11	данные отсутствуют	данные отсутствуют
622	496386.22	4191185.23	данные отсутствуют	данные отсутствуют
623	496133.93	4191156.99	данные отсутствуют	данные отсутствуют
624	496138.79	4191142.38	данные отсутствуют	данные отсутствуют
625	496135.95	4191157.05	данные отсутствуют	данные отсутствуют
626	496141.55	4191158.25	данные отсутствуют	данные отсутствуют
627	496144.11	4191149.37	данные отсутствуют	данные отсутствуют
628	496174.75	4191158.17	данные отсутствуют	данные отсутствуют
629	496299.59	4191177.98	данные отсутствуют	данные отсутствуют
630	496357.18	4191178.63	данные отсутствуют	данные отсутствуют
631	496357.13	4191187.18	данные отсутствуют	данные отсутствуют
632	496341.66	4191187.31	данные отсутствуют	данные отсутствуют
Государственный регистратор				ФГИС ЕГРН
полное наименование должности			подпись	инициалы, фамилия

М.П.

Выписка из Единого государственного реестра недвижимости об объекте недвижимости
Сведения о частях земельного участка

Земельный участок			
(вид объекта недвижимости)			
Лист № __ Раздела 4.2	Всего листов раздела 4.2 : __	Всего разделов: __	Всего листов выписки: __
01.12.2022 № 99/2022/509799779			
Кадастровый номер:		54:35:031730:292	

Номер точки	Координаты, м		Описание закрепления на местности	Средняя квадратическая погрешность определения координат характерных точек границы части земельного участка, м
	X	Y		
1	2	3	4	5
633	496301.06	4191185.32	данные отсутствуют	данные отсутствуют
634	496266.29	4191179.8	данные отсутствуют	данные отсутствуют
635	496243.27	4191176.16	данные отсутствуют	данные отсутствуют
636	496241.07	4191189.45	данные отсутствуют	данные отсутствуют
637	496238.31	4191189.01	данные отсутствуют	данные отсутствуют
638	496240.52	4191175.64	данные отсутствуют	данные отсутствуют
639	496207.76	4191170.25	данные отсутствуют	данные отсутствуют
640	496175.95	4191165.04	данные отсутствуют	данные отсутствуют
641	496170.6	4191164.16	данные отсутствуют	данные отсутствуют
642	496147.09	4191154	данные отсутствуют	данные отсутствуют
643	496140.74	4191166	данные отсутствуют	данные отсутствуют
644	496140.25	4191169.59	данные отсутствуют	данные отсутствуют
645	496138.45	4191169.07	данные отсутствуют	данные отсутствуют
646	496141	4191160.19	данные отсутствуют	данные отсутствуют
647	496133.62	4191158.6	данные отсутствуют	данные отсутствуют
648	496608.52	4191469.18	данные отсутствуют	данные отсутствуют
649	496602.87	4191489.7	данные отсутствуют	данные отсутствуют
Государственный регистратор				ФГИС ЕГРН
полное наименование должности			подпись	инициалы, фамилия

М.П.

Выписка из Единого государственного реестра недвижимости об объекте недвижимости
Сведения о частях земельного участка

Земельный участок			
<small>(вид объекта недвижимости)</small>			
Лист № ___ Раздела 4.2	Всего листов раздела 4.2 : ___	Всего разделов: ___	Всего листов выписки: ___
01.12.2022 № 99/2022/509799779			
Кадастровый номер:		54:35:031730:292	

Номер точки	Координаты, м		Описание закрепления на местности	Средняя квадратическая погрешность определения координат характерных точек границы части земельного участка, м
	X	Y		
1	2	3	4	5
650	496557.89	4191462.35	данные отсутствуют	данные отсутствуют
651	496556.99	4191463.96	данные отсутствуют	данные отсутствуют
652	496525.56	4191444.39	данные отсутствуют	данные отсутствуют
653	496518.98	4191446.78	данные отсутствуют	данные отсутствуют
654	496518.54	4191448.53	данные отсутствуют	данные отсутствуют
655	496510.95	4191442.04	данные отсутствуют	данные отсутствуют
656	496512	4191437.88	данные отсутствуют	данные отсутствуют
657	496510.62	4191433.73	данные отсутствуют	данные отсутствуют
658	496496.73	4191419.75	данные отсутствуют	данные отсутствуют
659	496475.82	4191394.43	данные отсутствуют	данные отсутствуют
660	496461.07	4191368.9	данные отсутствуют	данные отсутствуют
661	496456.62	4191367.34	данные отсутствуют	данные отсутствуют
662	496446.16	4191369.06	данные отсутствуют	данные отсутствуют
663	496440.48	4191361.11	данные отсутствуют	данные отсутствуют
664	496453.47	4191358.69	данные отсутствуют	данные отсутствуют
665	496456.98	4191354.05	данные отсутствуют	данные отсутствуют
666	496406.97	4191278.76	данные отсутствуют	данные отсутствуют
Государственный регистратор				ФГИС ЕГРН
полное наименование должности			подпись	инициалы, фамилия

М.П.

Выписка из Единого государственного реестра недвижимости об объекте недвижимости
Сведения о частях земельного участка

Земельный участок			
<small>(вид объекта недвижимости)</small>			
Лист № ___ Раздела 4.2	Всего листов раздела 4.2 : ___	Всего разделов: ___	Всего листов выписки: ___
01.12.2022 № 99/2022/509799779			
Кадастровый номер:		54:35:031730:292	

Номер точки	Координаты, м		Описание закрепления на местности	Средняя квадратическая погрешность определения координат характерных точек границы части земельного участка, м
	X	Y		
1	2	3	4	5
667	496381.99	4191276.55	данные отсутствуют	данные отсутствуют
668	496380.82	4191288.98	данные отсутствуют	данные отсутствуют
669	496378.14	4191288.76	данные отсутствуют	данные отсутствуют
670	496379.28	4191276.45	данные отсутствуют	данные отсутствуют
671	496370.27	4191275.5	данные отсутствуют	данные отсутствуют
672	496371.08	4191266.48	данные отсутствуют	данные отсутствуют
673	496379.82	4191267.27	данные отсутствуют	данные отсутствуют
674	496387.38	4191186.95	данные отсутствуют	данные отсутствуют
675	496376.02	4191187.03	данные отсутствуют	данные отсутствуют
676	496376.06	4191185.88	данные отсутствуют	данные отсутствуют
677	496393.14	4191186.46	данные отсутствуют	данные отсутствуют
678	496390.27	4191186.78	данные отсутствуют	данные отсутствуют
679	496382.84	4191267.54	данные отсутствуют	данные отсутствуют
680	496391.52	4191268.3	данные отсутствуют	данные отсутствуют
681	496391.43	4191269.27	данные отсутствуют	данные отсутствуют
682	496455.55	4191274.73	данные отсутствуют	данные отсутствуют
683	496459.86	4191353.02	данные отсутствуют	данные отсутствуют
Государственный регистратор				ФГИС ЕГРН
полное наименование должности			подпись	инициалы, фамилия

М.П.

Выписка из Единого государственного реестра недвижимости об объекте недвижимости

Сведения о частях земельного участка

Земельный участок			
(вид объекта недвижимости)			
Лист № __ Раздела 4.2	Всего листов раздела 4.2 : __	Всего разделов: __	Всего листов выписки: __
01.12.2022 № 99/2022/509799779			
Кадастровый номер:		54:35:031730:292	

Номер точки	Координаты, м		Описание закрепления на местности	Средняя квадратическая погрешность определения координат характерных точек границы части земельного участка, м
	X	Y		
1	2	3	4	5
684	496493.79	4191400.42	данные отсутствуют	данные отсутствуют
685	496544.66	4191443.86	данные отсутствуют	данные отсутствуют
686	496546.75	4191440.15	данные отсутствуют	данные отсутствуют
687	496599.62	4191466.83	данные отсутствуют	данные отсутствуют
688	496600.31	4191464.19	данные отсутствуют	данные отсутствуют

Государственный регистратор		ФГИС ЕГРН
полное наименование должности	подпись	инициалы, фамилия

М.П.