

Филиал публично-правовой компании "Роскадастр" по Москве

полное наименование органа регистрации прав

Выписка из Единого государственного реестра недвижимости об объекте недвижимости

Сведения о характеристиках объекта недвижимости

На основании запроса от 14.11.2023, поступившего на рассмотрение 14.11.2023, сообщаем, что согласно записям Единого государственного реестра недвижимости:

Раздел 1 Лист 1

Земельный участок			
вид объекта недвижимости			
Лист № 1 раздела 1	Всего листов раздела 1: 2	Всего разделов: 8	Всего листов выписки: 28
14.11.2023г. № КУВИ-001/2023-257476965			
Кадастровый номер:	77:07:0003001:1001		
Номер кадастрового квартала:	77:07:0003001		
Дата присвоения кадастрового номера:	25.03.2011		
Ранее присвоенный государственный учетный номер:	данные отсутствуют		
Адрес:	Российская Федерация, город Москва, вн.тер.г. муниципальный округ Кунцево, улица Молодогвардейская, земельный участок 64/9		
Площадь:	48268 +/- 77		
Кадастровая стоимость, руб.:	562214079.68		
Кадастровые номера расположенных в пределах земельного участка объектов недвижимости:	77:07:0003001:1013, 77:07:0003001:1014, 77:07:0003001:1015, 77:07:0003001:1016, 77:07:0003001:1017, 77:07:0003001:1018, 77:07:0003001:1019, 77:07:0003001:1020, 77:07:0003001:1021, 77:07:0003001:1910, 77:07:0003001:1911, 77:07:0003001:1952, 77:07:0003001:2624, 77:07:0003001:2625, 77:07:0003001:2626, 77:07:0003001:2627, 77:07:0003001:2628, 77:07:0003001:2629, 77:07:0003001:2630, 77:07:0003001:2631		
Кадастровые номера объектов недвижимости, из которых образован объект недвижимости:	данные отсутствуют		
Кадастровые номера образованных объектов недвижимости:	данные отсутствуют		
Категория земель:	Земли населенных пунктов		
Виды разрешенного использования:	земельные участки, предназначенные для размещения объектов науки (1.2.10)		
Сведения о кадастровом инженерере:	данные отсутствуют		
Сведения о лесах, водных объектах и об иных природных объектах, расположенных в пределах земельного участка:	данные отсутствуют		
Сведения о том, что земельный участок полностью расположен в границах зоны с особыми условиями использования территории, территории объекта культурного наследия, публичного сервитута:	данные отсутствуют		



ДОКУМЕНТ ПОДПИСАН
ЭЛЕКТРОННОЙ ПОДПИСЬЮ

Сертификат: 00BV056B7401CB38D2B3576ACDC8425108

Владелец: ФЕДЕРАЛЬНАЯ СЛУЖБА ГОСУДАРСТВЕННОЙ
РЕГИСТРАЦИИ, КАДАСТРА И КАРТОГРАФИИ
Действителен: с 27.06.2023 по 19.09.2024

полное наименование должности

инициалы, фамилия

Земельный участок			
вид объекта недвижимости			
Лист № 2 раздела 1	Всего листов раздела 1: 2	Всего разделов: 8	Всего листов выписки: 28
14.11.2023г. № КУВИ-001/2023-257476965			
Кадастровый номер:		77:07:0003001:1001	
Сведения о том, что земельный участок расположен в границах особой экономической зоны, территории опережающего социально-экономического развития, зоны территориального развития в Российской Федерации, игорной зоны:		данные отсутствуют	
Сведения о том, что земельный участок расположен в границах особо охраняемой природной территории, охотничьих угодий, лесничеств:		данные отсутствуют	
Сведения о результатах проведения государственного земельного надзора:		данные отсутствуют	
Сведения о расположении земельного участка в границах территории, в отношении которой утвержден проект межевания территории:		данные отсутствуют	
Условный номер земельного участка:		данные отсутствуют	
Сведения о принятии акта и (или) заключении договора, предусматривающих предоставление в соответствии с земельным законодательством исполнительным органом государственным органом власти или органом местного самоуправления, находящегося в государственной или муниципальной собственности земельного участка для строительства наемного дома социального использования или наемного дома коммерческого использования:		данные отсутствуют	
Сведения о том, что земельный участок или земельные участки образованы на основании решения об изъятии земельного участка и (или) расположенного на нем объекта недвижимости для государственных или муниципальных нужд:		данные отсутствуют	
Сведения о том, что земельный участок образован из земель или земельного участка, государственная собственность на которые не разграничена:		данные отсутствуют	
Сведения о наличии земельного спора о местоположении границ земельных участков:		данные отсутствуют	
Статус записи об объекте недвижимости:		Сведения об объекте недвижимости имеют статус "актуальные"	
Особые отметки:		Для данного земельного участка обеспечен доступ посредством земельного участка (земельных участков) с кадастровым номером (кадастровыми номерами): 77:07:0003001:20.	
Получатель выписки:		Лихачева Екатерина Николаевна	



ДОКУМЕНТ ПОДПИСАН
ЭЛЕКТРОННОЙ ПОДПИСЬЮ

Сертификат: 00ВВ056В7401СВ38D2В3576АСDС8425108

Владелец: ФЕДЕРАЛЬНАЯ СЛУЖБА ГОСУДАРСТВЕННОЙ

РЕГИСТРАЦИИ, КАДАСТРА И КАРТОГРАФИИ

Действителен: с 27.06.2023 по 19.09.2024

полное наименование должности

инициалы, фамилия

Выписка из Единого государственного реестра недвижимости об объекте недвижимости
Сведения о зарегистрированных правах

Земельный участок			
вид объекта недвижимости			
Лист № 1 раздела 2	Всего листов раздела 2: 2	Всего разделов: 8	Всего листов выписки: 28
14.11.2023г. № КУВИ-001/2023-257476965			
Кадастровый номер:		77:07:0003001:1001	
1	Правообладатель (правообладатели):	1.1	Российская Федерация
	Сведения о возможности предоставления третьим лицам персональных данных физического лица:	1.1.1	данные отсутствуют
2	Вид, номер, дата и время государственной регистрации права:	2.1	Собственность 77-77-14/005/2011-602 02.06.2011 00:00:00
3	Сведения об осуществлении государственной регистрации сделки, права без необходимого в силу закона согласия третьего лица, органа:	3.1	данные отсутствуют
4	Ограничение прав и обременение объекта недвижимости:	не зарегистрировано	
5	Договоры участия в долевом строительстве:	не зарегистрировано	
6	Заявленные в судебном порядке права требования:	данные отсутствуют	
7	Сведения о возможности предоставления третьим лицам персональных данных физического лица	данные отсутствуют	
8	Сведения о возражении в отношении зарегистрированного права:	данные отсутствуют	
9	Сведения о наличии решения об изъятии объекта недвижимости для государственных и муниципальных нужд:	данные отсутствуют	
10	Сведения о невозможности государственной регистрации без личного участия правообладателя или его законного представителя:	данные отсутствуют	
11	Правопритязания и сведения о наличии поступивших, но не рассмотренных заявлений о проведении государственной регистрации права (перехода, прекращения права), ограничения права или обременения объекта недвижимости, сделки в отношении объекта недвижимости:	отсутствуют	



ДОКУМЕНТ ПОДПИСАН
ЭЛЕКТРОННОЙ ПОДПИСЬЮ

Сертификат: 00ВВ056В7401СВ38D2В3576АСDС8425108

Владелец: ФЕДЕРАЛЬНАЯ СЛУЖБА ГОСУДАРСТВЕННОЙ

РЕГИСТРАЦИИ, КАДАСТРА И КАРТОГРАФИИ

Действителен: с 27.06.2023 по 19.09.2024

полное наименование должности

инициалы, фамилия

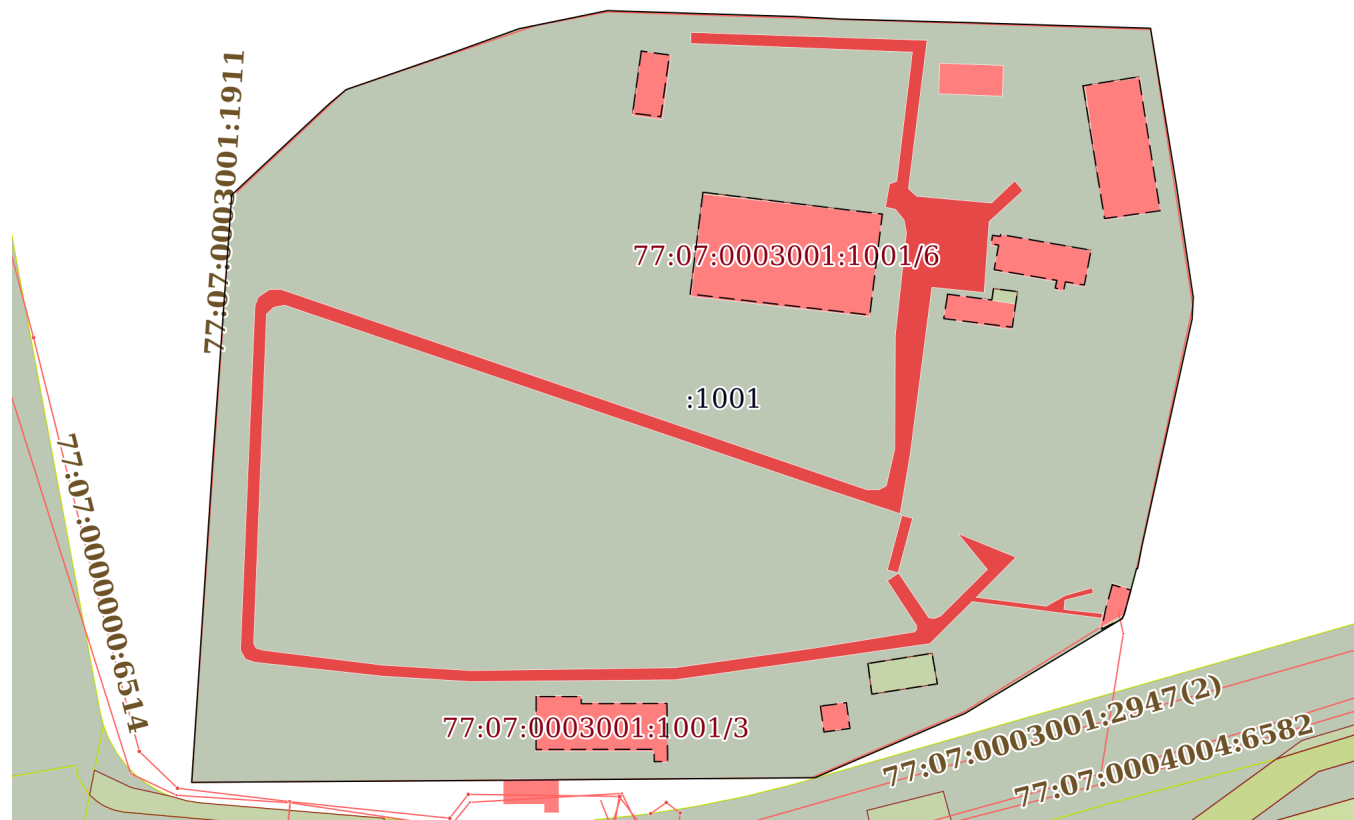
Земельный участок			
вид объекта недвижимости			
Лист № 2 раздела 2	Всего листов раздела 2: 2	Всего разделов: 8	Всего листов выписки: 28
14.11.2023г. № КУВИ-001/2023-257476965			
Кадастровый номер:		77:07:0003001:1001	
11	Сведения о невозможности государственной регистрации перехода, прекращения, ограничения права на земельный участок из земель сельскохозяйственного назначения:	данные отсутствуют	

полное наименование должности		ДОКУМЕНТ ПОДПИСАН ЭЛЕКТРОННОЙ ПОДПИСЬЮ	инициалы, фамилия
	Сертификат: 00ВВ056В7401СВ38D2В3576АСDС8425108 Владелец: ФЕДЕРАЛЬНАЯ СЛУЖБА ГОСУДАРСТВЕННОЙ РЕГИСТРАЦИИ, КАДАСТРА И КАРТОГРАФИИ Действителен: с 27.06.2023 по 19.09.2024		

Выписка из Единого государственного реестра недвижимости об объекте недвижимости
Описание местоположения земельного участка

Земельный участок			
вид объекта недвижимости			
Лист № 1 раздела 3	Всего листов раздела 3: 1	Всего разделов: 8	Всего листов выписки: 28
14.11.2023г. № КУВИ-001/2023-257476965			
Кадастровый номер:		77:07:0003001:1001	

План (чертеж, схема) земельного участка



Масштаб 1:2000

Условные обозначения:



ДОКУМЕНТ ПОДПИСАН
ЭЛЕКТРОННОЙ ПОДПИСЬЮ

Сертификат: 00ВВ056В7401СВ38D2В3576АСDC8425108
Владелец: ФЕДЕРАЛЬНАЯ СЛУЖБА ГОСУДАРСТВЕННОЙ
РЕГИСТРАЦИИ, КАДАСТРА И КАРТОГРАФИИ
Действителен: с 27.06.2023 по 19.09.2024

полное наименование должности

инициалы, фамилия

Выписка из Единого государственного реестра недвижимости об объекте недвижимости

Описание местоположения земельного участка

Земельный участок			
вид объекта недвижимости			

Лист № 1 раздела 3.1	Всего листов раздела 3.1: 2	Всего разделов: 8	Всего листов выписки: 28
----------------------	-----------------------------	-------------------	--------------------------

14.11.2023г. № КУВИ-001/2023-257476965

Кадастровый номер: 77:07:0003001:1001

Описание местоположения границ земельного участка

№ п/п	Номер точки		Дирекционный угол	Горизонтальное проложение, м	Описание закрепления на местности	Кадастровые номера смежных участков	Сведения об адресах правообладателей смежных земельных участков
	начальная	конечная					
1	2	3	4	5	6	7	8
1	1.1.1	1.1.2	70°51.2'	30.34	данные отсутствуют	данные отсутствуют	данные отсутствуют
2	1.1.2	1.1.3	70°6.8'	18.73	данные отсутствуют	данные отсутствуют	данные отсутствуют
3	1.1.3	1.1.4	78°24.4'	24.23	данные отсутствуют	данные отсутствуют	данные отсутствуют
4	1.1.4	1.1.5	91°48.5'	50.37	данные отсутствуют	данные отсутствуют	данные отсутствуют
5	1.1.5	1.1.6	93°8.8'	12.21	данные отсутствуют	данные отсутствуют	данные отсутствуют
6	1.1.6	1.1.7	91°35.2'	35.41	данные отсутствуют	данные отсутствуют	данные отсутствуют
7	1.1.7	1.1.8	91°48.8'	17.69	данные отсутствуют	данные отсутствуют	данные отсутствуют
8	1.1.8	1.1.9	91°45.3'	30.03	данные отсутствуют	данные отсутствуют	данные отсутствуют
9	1.1.9	1.1.10	170°37.7'	42.25	данные отсутствуют	данные отсутствуют	данные отсутствуют
10	1.1.10	1.1.11	171°27.4'	30.83	данные отсутствуют	данные отсутствуют	данные отсутствуют
11	1.1.11	1.1.12	183°2.6'	5.84	данные отсутствуют	данные отсутствуют	данные отсутствуют
12	1.1.12	1.1.13	192°28.1'	62.21	данные отсутствуют	данные отсутствуют	данные отсутствуют
13	1.1.13	1.1.14	190°53.9'	6.29	данные отсутствуют	данные отсутствуют	данные отсутствуют
14	1.1.14	1.1.15	285°4.1'	0.27	данные отсутствуют	данные отсутствуют	данные отсутствуют
15	1.1.15	1.1.16	194°52.2'	6	данные отсутствуют	данные отсутствуют	данные отсутствуют
16	1.1.16	1.1.17	195°18.1'	6.59	данные отсутствуют	данные отсутствуют	данные отсутствуют
17	1.1.17	1.1.18	204°28.6'	1.47	данные отсутствуют	данные отсутствуют	данные отсутствуют
18	1.1.18	1.1.19	238°54.8'	49.19	данные отсутствуют	данные отсутствуют	данные отсутствуют
19	1.1.19	1.1.20	246°47.5'	43.7	данные отсутствуют	данные отсутствуют	данные отсутствуют
20	1.1.20	1.1.21	269°31.8'	98.73	данные отсутствуют	данные отсутствуют	данные отсутствуют
21	1.1.21	1.1.22	269°37.9'	68.39	данные отсутствуют	данные отсутствуют	данные отсутствуют
22	1.1.22	1.1.23	3°44.2'	85.78	данные отсутствуют	данные отсутствуют	данные отсутствуют



ДОКУМЕНТ ПОДПИСАН
ЭЛЕКТРОННОЙ ПОДПИСЬЮ

Сертификат: 00ВВ056В7401СВ38D2В3576АСDС8425108

Владелец: ФЕДЕРАЛЬНАЯ СЛУЖБА ГОСУДАРСТВЕННОЙ

РЕГИСТРАЦИИ, КАДАСТРА И КАРТОГРАФИИ

Действителен: с 27.06.2023 по 19.09.2024

полное наименование должности

инициалы, фамилия

Земельный участок

вид объекта недвижимости

Лист № 2 раздела 3.1

Всего листов раздела 3.1: 2

Всего разделов: 8

Всего листов выписки: 28

14.11.2023г. № КУВИ-001/2023-257476965

Кадастровый номер:

77:07:0003001:1001

1	2	3	4	5	6	7	8
23	1.1.23	1.1.24	4°4.9'	59.43	данные отсутствуют	данные отсутствуют	данные отсутствуют
24	1.1.24	1.1.25	4°6.5'	12.14	данные отсутствуют	данные отсутствуют	данные отсутствуют
25	1.1.25	1.1.26	318°14.4'	0.38	данные отсутствуют	данные отсутствуют	данные отсутствуют
26	1.1.26	1.1.27	46°54.3'	12.34	данные отсутствуют	данные отсутствуют	данные отсутствуют
27	1.1.27	1.1.28	46°56.9'	23.91	данные отсутствуют	данные отсутствуют	данные отсутствуют
28	1.1.28	1.1.1	50°4.9'	5.83	данные отсутствуют	данные отсутствуют	данные отсутствуют



ДОКУМЕНТ ПОДПИСАН
ЭЛЕКТРОННОЙ ПОДПИСЬЮ

Сертификат: 00ВВ056В7401СВ38D2В3576АСDC8425108

Владелец: ФЕДЕРАЛЬНАЯ СЛУЖБА ГОСУДАРСТВЕННОЙ

РЕГИСТРАЦИИ, КАДАСТРА И КАРТОГРАФИИ

Действителен: с 27.06.2023 по 19.09.2024

полное наименование должности

инициалы, фамилия

Выписка из Единого государственного реестра недвижимости об объекте недвижимости

Описание местоположения земельного участка

Земельный участок			
вид объекта недвижимости			
Лист № 1 раздела 3.2	Всего листов раздела 3.2: 2	Всего разделов: 8	Всего листов выписки: 28
14.11.2023г. № КУВИ-001/2023-257476965			
Кадастровый номер:		77:07:0003001:1001	

Сведения о характерных точках границы земельного участка				
Система координат ПМСК Москвы				
Номер точки	Координаты, м		Описание закрепления на местности	Средняя квадратичная погрешность определения координат характерных точек границ земельного участка, м
	X	Y		
1	2	3	4	5
1	7496.15	-7476.22	Закрепление отсутствует	0.1
2	7506.1	-7447.56	Закрепление отсутствует	0.1
3	7512.47	-7429.95	Закрепление отсутствует	0.1
4	7517.34	-7406.21	Закрепление отсутствует	0.1
5	7515.75	-7355.87	Закрепление отсутствует	0.1
6	7515.08	-7343.68	Закрепление отсутствует	0.1
7	7514.1	-7308.28	Закрепление отсутствует	0.1
8	7513.54	-7290.6	Закрепление отсутствует	0.1
9	7512.62	-7260.58	Закрепление отсутствует	0.1
10	7470.93	-7253.7	Закрепление отсутствует	0.1
11	7440.44	-7249.12	Закрепление отсутствует	0.1
12	7434.61	-7249.43	Закрепление отсутствует	0.1
13	7373.87	-7262.86	Закрепление отсутствует	0.1
14	7367.69	-7264.05	Закрепление отсутствует	0.1
15	7367.76	-7264.31	Закрепление отсутствует	0.1
16	7361.96	-7265.85	Закрепление отсутствует	0.1
17	7355.6	-7267.59	Закрепление отсутствует	0.1
18	7354.26	-7268.2	Закрепление отсутствует	0.1
19	7328.86	-7310.33	Закрепление отсутствует	0.1
20	7311.64	-7350.49	Закрепление отсутствует	0.1
21	7310.83	-7449.22	Закрепление отсутствует	0.1
22	7310.39	-7517.61	Закрепление отсутствует	0.1



ДОКУМЕНТ ПОДПИСАН
ЭЛЕКТРОННОЙ ПОДПИСЬЮ

Сертификат: 00ВВ056В7401СВ38D2В3576АСDС8425108

Владелец: ФЕДЕРАЛЬНАЯ СЛУЖБА ГОСУДАРСТВЕННОЙ
РЕГИСТРАЦИИ, КАДАСТРА И КАРТОГРАФИИ
Действителен: с 27.06.2023 по 19.09.2024

полное наименование должности

инициалы, фамилия

Земельный участок

вид объекта недвижимости

Лист № 2 раздела 3.2

Всего листов раздела 3.2: 2

Всего разделов: 8

Всего листов выписки: 28

14.11.2023г. № КУВИ-001/2023-257476965

Кадастровый номер:

77:07:0003001:1001

1	2	3	4	5
23	7395.99	-7512.02	Закрепление отсутствует	0.1
24	7455.27	-7507.79	Закрепление отсутствует	0.1
25	7467.38	-7506.92	Закрепление отсутствует	0.1
26	7467.66	-7507.17	Закрепление отсутствует	0.1
27	7476.09	-7498.16	Закрепление отсутствует	0.1
28	7492.41	-7480.69	Закрепление отсутствует	0.1
1	7496.15	-7476.22	Закрепление отсутствует	0.1



ДОКУМЕНТ ПОДПИСАН
ЭЛЕКТРОННОЙ ПОДПИСЬЮ

Сертификат: 00ВВ056В7401СВ38D2В3576АСDС8425108

Владелец: ФЕДЕРАЛЬНАЯ СЛУЖБА ГОСУДАРСТВЕННОЙ

РЕГИСТРАЦИИ, КАДАСТРА И КАРТОГРАФИИ

Действителен: с 27.06.2023 по 19.09.2024

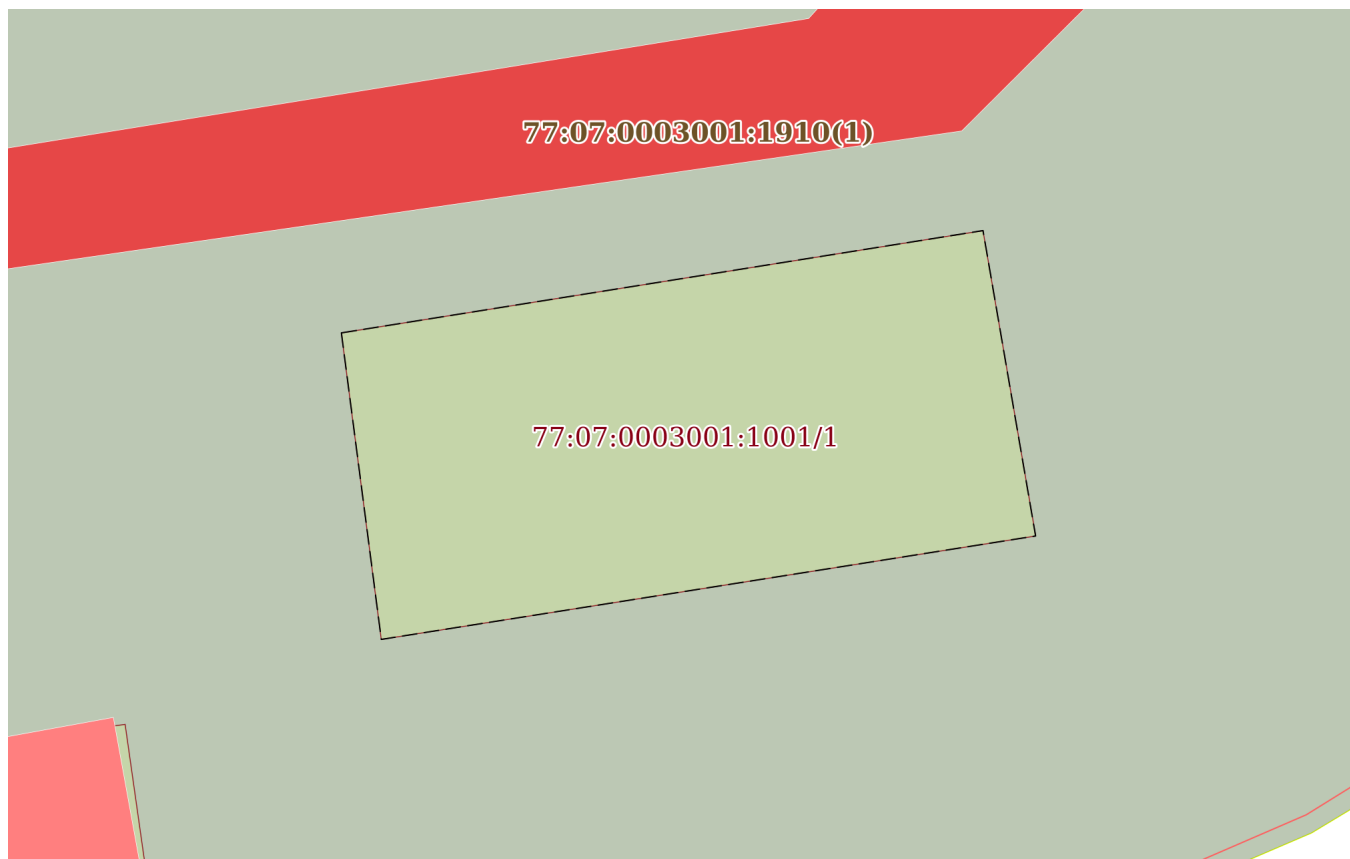
полное наименование должности

инициалы, фамилия

Выписка из Единого государственного реестра недвижимости об объекте недвижимости
Сведения о частях земельного участка

Земельный участок			
вид объекта недвижимости			
Лист № 1 раздела 4	Всего листов раздела 4: 9	Всего разделов: 8	Всего листов выписки: 28
14.11.2023г. № КУВИ-001/2023-257476965			
Кадастровый номер:		77:07:0003001:1001	

План (чертеж, схема) части земельного участка Учетный номер части: 77:07:0003001:1001/1



Масштаб 1:200 Условные обозначения:

полное наименование должности	 ДОКУМЕНТ ПОДПИСАН ЭЛЕКТРОННОЙ ПОДПИСЬЮ	инициалы, фамилия
	Сертификат: 00ВВ056В7401СВ38D2В3576АСDС8425108 Владелец: ФЕДЕРАЛЬНАЯ СЛУЖБА ГОСУДАРСТВЕННОЙ РЕГИСТРАЦИИ, КАДАСТРА И КАРТОГРАФИИ Действителен: с 27.06.2023 по 19.09.2024	

Земельный участок

вид объекта недвижимости

Лист № 2 раздела 4

Всего листов раздела 4: 9

Всего разделов: 8

Всего листов выписки: 28

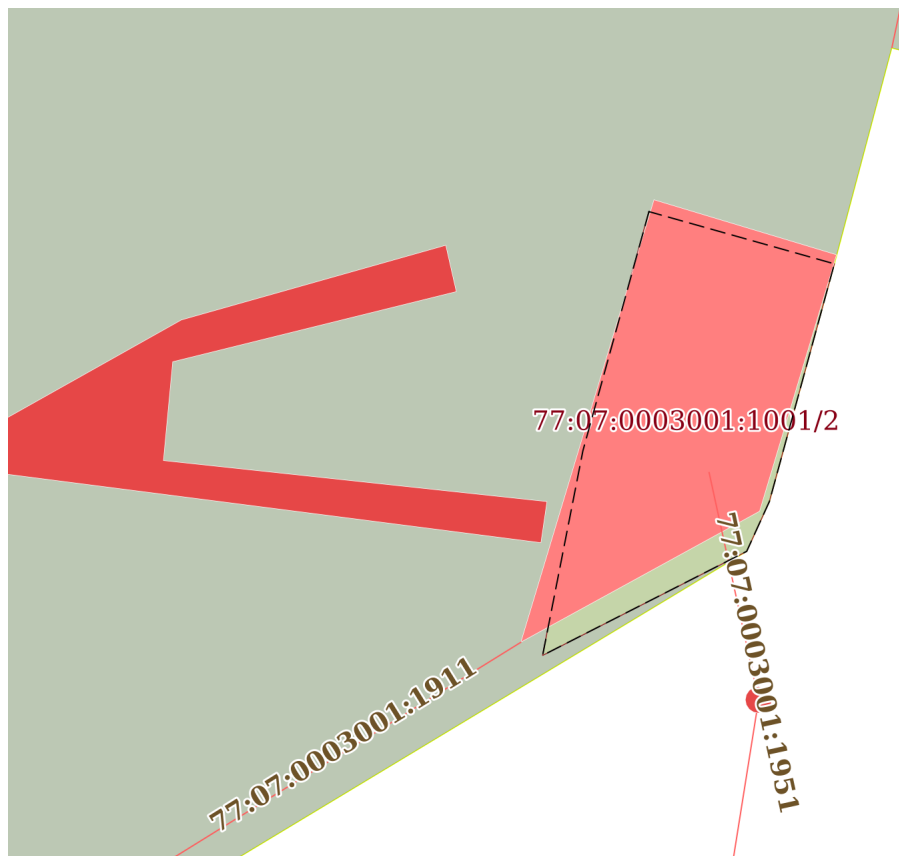
14.11.2023г. № КУВИ-001/2023-257476965

Кадастровый номер:

77:07:0003001:1001

План (чертеж, схема) части земельного участка

Учетный номер части: 77:07:0003001:1001/2



Масштаб 1:200

Условные обозначения:

ДОКУМЕНТ ПОДПИСАН
ЭЛЕКТРОННОЙ ПОДПИСЬЮ

Сертификат: 00ВВ056В7401СВ38D2В3576АСDС8425108

Владелец: ФЕДЕРАЛЬНАЯ СЛУЖБА ГОСУДАРСТВЕННОЙ

РЕГИСТРАЦИИ, КАДАСТРА И КАРТОГРАФИИ

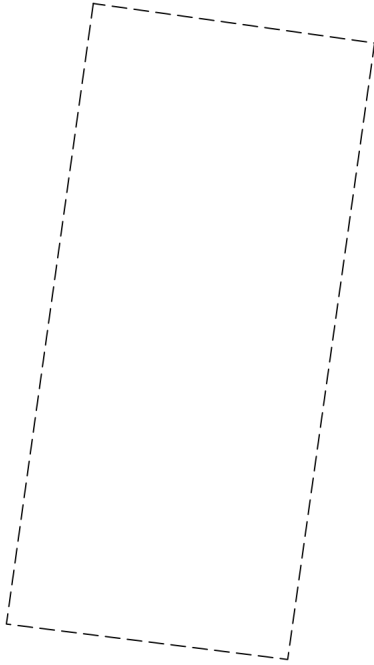
Действителен: с 27.06.2023 по 19.09.2024

полное наименование должности


инициалы, фамилия

Земельный участок			
вид объекта недвижимости			
Лист № 3 раздела 4	Всего листов раздела 4: 9	Всего разделов: 8	Всего листов выписки: 28
14.11.2023г. № КУВИ-001/2023-257476965			
Кадастровый номер:		77:07:0003001:1001	
План (чертеж, схема) части земельного участка		Учетный номер части: 77:07:0003001:1001/3	
Масштаб 1:300	Условные обозначения:		

полное наименование должности	 ДОКУМЕНТ ПОДПИСАН ЭЛЕКТРОННОЙ ПОДПИСЬЮ	инициалы, фамилия
	Сертификат: 00ВВ056В7401СВ38D2В3576АСDС8425108 Владелец: ФЕДЕРАЛЬНАЯ СЛУЖБА ГОСУДАРСТВЕННОЙ РЕГИСТРАЦИИ, КАДАСТРА И КАРТОГРАФИИ Действителен: с 27.06.2023 по 19.09.2024	

Земельный участок			
вид объекта недвижимости			
Лист № 4 раздела 4	Всего листов раздела 4: 9	Всего разделов: 8	Всего листов выписки: 28
14.11.2023г. № КУВИ-001/2023-257476965			
Кадастровый номер:		77:07:0003001:1001	
План (чертеж, схема) части земельного участка		Учетный номер части: 77:07:0003001:1001/4	
			
Масштаб 1:200	Условные обозначения:		

полное наименование должности	 ДОКУМЕНТ ПОДПИСАН ЭЛЕКТРОННОЙ ПОДПИСЬЮ	инициалы, фамилия
	Сертификат: 00ВВ056В7401СВ38D2В3576АСDС8425108 Владелец: ФЕДЕРАЛЬНАЯ СЛУЖБА ГОСУДАРСТВЕННОЙ РЕГИСТРАЦИИ, КАДАСТРА И КАРТОГРАФИИ Действителен: с 27.06.2023 по 19.09.2024	

Земельный участок			
вид объекта недвижимости			
Лист № 5 раздела 4	Всего листов раздела 4: 9	Всего разделов: 8	Всего листов выписки: 28
14.11.2023г. № КУВИ-001/2023-257476965			
Кадастровый номер:		77:07:0003001:1001	
План (чертеж, схема) части земельного участка		Учетный номер части: 77:07:0003001:1001/5	
			
Масштаб 1:400	Условные обозначения:		

полное наименование должности		ДОКУМЕНТ ПОДПИСАН	инициалы, фамилия
		ЭЛЕКТРОННОЙ ПОДПИСЬЮ	
Сертификат: 00ВВ056В7401СВ38D2В3576АСDC8425108		Владелец: ФЕДЕРАЛЬНАЯ СЛУЖБА ГОСУДАРСТВЕННОЙ	
РЕГИСТРАЦИИ, КАДАСТРА И КАРТОГРАФИИ		Действителен: с 27.06.2023 по 19.09.2024	

Земельный участок

вид объекта недвижимости

Лист № 6 раздела 4

Всего листов раздела 4: 9

Всего разделов: 8

Всего листов выписки: 28

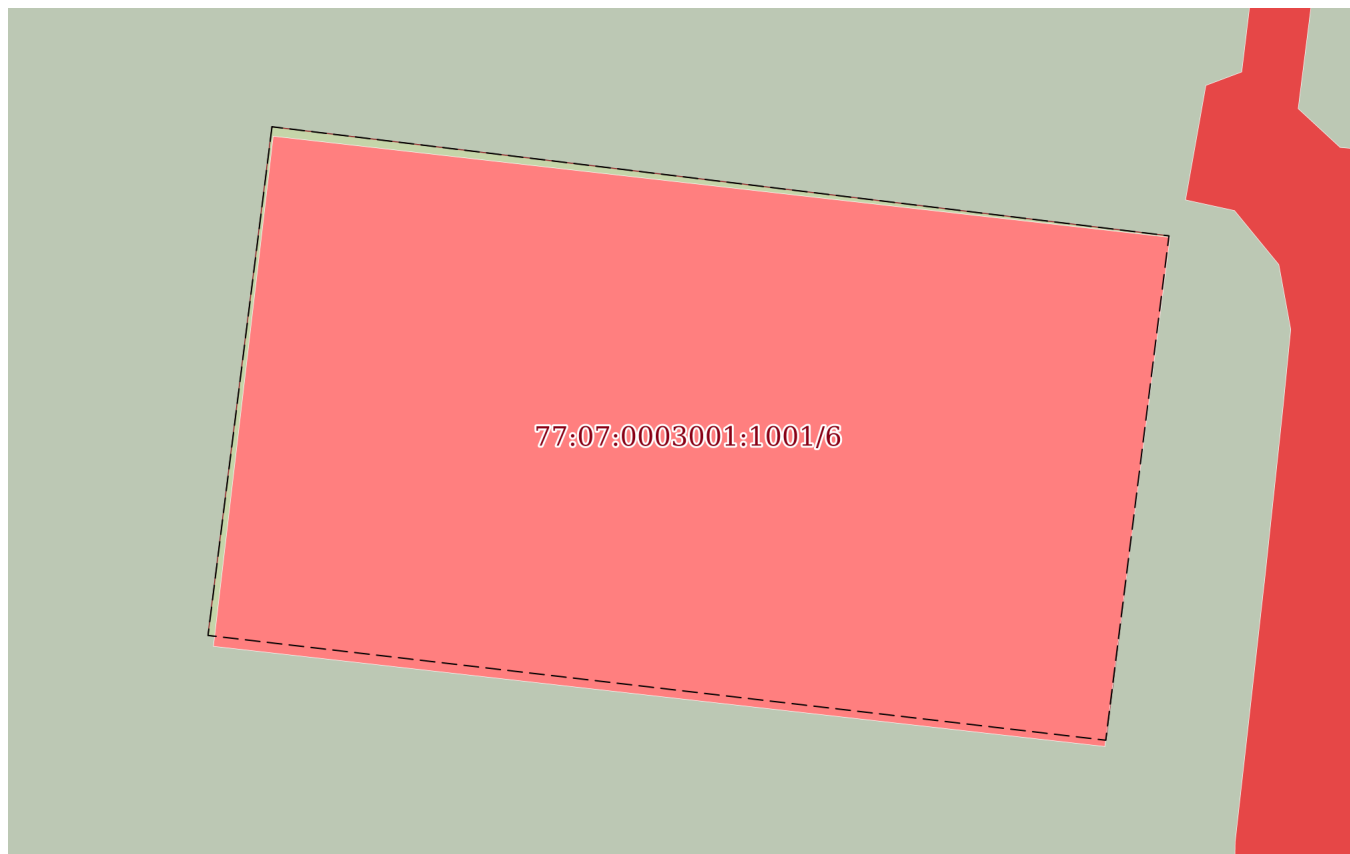
14.11.2023г. № КУВИ-001/2023-257476965

Кадастровый номер:

77:07:0003001:1001

План (чертеж, схема) части земельного участка

Учетный номер части: 77:07:0003001:1001/6



Масштаб 1:400

Условные обозначения:

ДОКУМЕНТ ПОДПИСАН
ЭЛЕКТРОННОЙ ПОДПИСЬЮ

Сертификат: 00ВВ056В7401СВ38D2В3576АСDC8425108

Владелец: ФЕДЕРАЛЬНАЯ СЛУЖБА ГОСУДАРСТВЕННОЙ
РЕГИСТРАЦИИ, КАДАСТРА И КАРТОГРАФИИ
Действителен: с 27.06.2023 по 19.09.2024

полное наименование должности

инициалы, фамилия

Земельный участок

вид объекта недвижимости

Лист № 7 раздела 4

Всего листов раздела 4: 9

Всего разделов: 8

Всего листов выписки: 28


14.11.2023г. № КУВИ-001/2023-257476965

Кадастровый номер:

77:07:0003001:1001

План (чертеж, схема) части земельного участка

Учетный номер части: 77:07:0003001:1001/7



Масштаб 1:200

Условные обозначения:

ДОКУМЕНТ ПОДПИСАН
ЭЛЕКТРОННОЙ ПОДПИСЬЮ

Сертификат: 00ВВ056В7401СВ38D2В3576АСDС8425108

Владелец: ФЕДЕРАЛЬНАЯ СЛУЖБА ГОСУДАРСТВЕННОЙ
РЕГИСТРАЦИИ, КАДАСТРА И КАРТОГРАФИИ
Действителен: с 27.06.2023 по 19.09.2024

полное наименование должности

инициалы, фамилия

Земельный участок

вид объекта недвижимости

Лист № 8 раздела 4

Всего листов раздела 4: 9

Всего разделов: 8

Всего листов выписки: 28

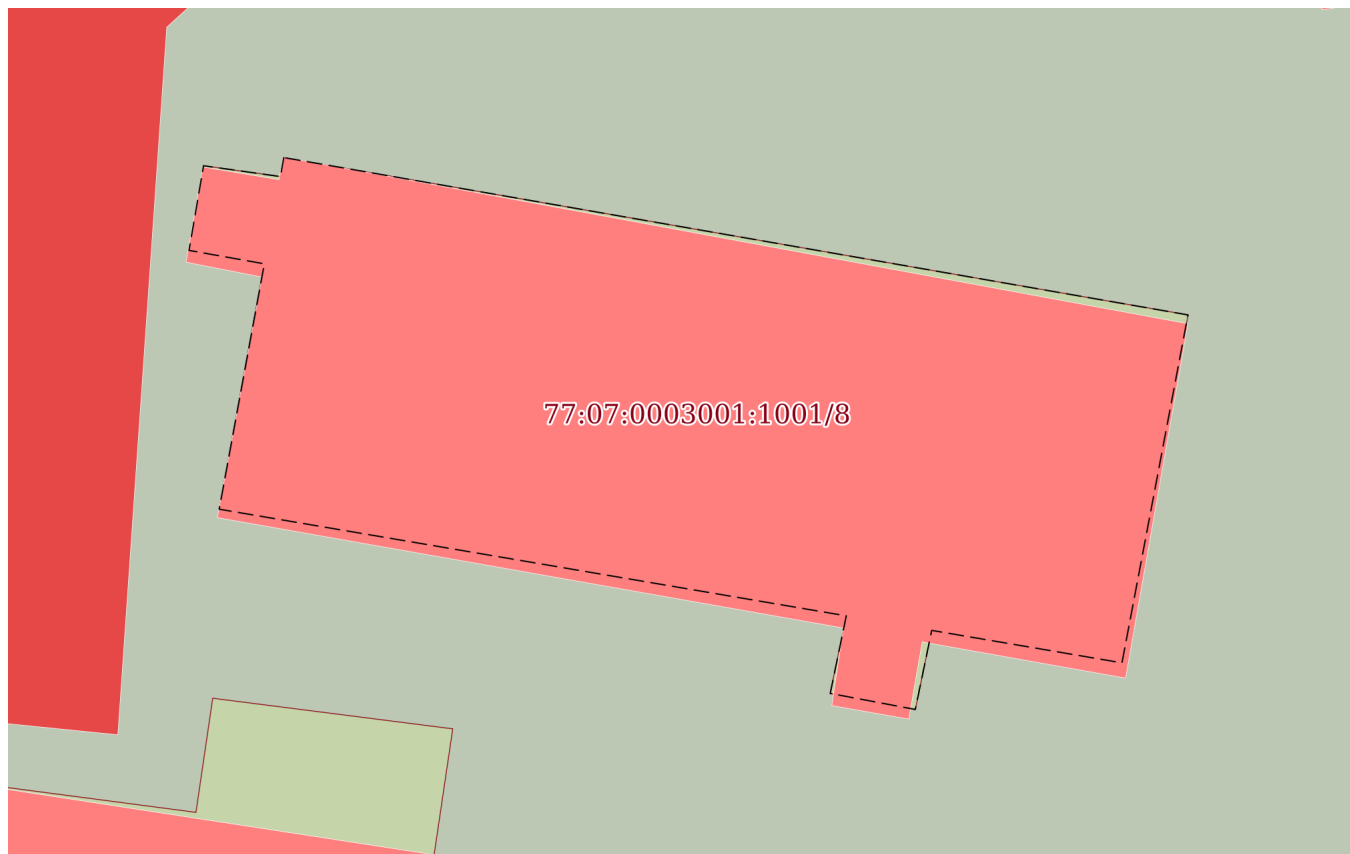
14.11.2023г. № КУВИ-001/2023-257476965

Кадастровый номер:

77:07:0003001:1001

План (чертеж, схема) части земельного участка

Учетный номер части: 77:07:0003001:1001/8



Масштаб 1:200

Условные обозначения:

ДОКУМЕНТ ПОДПИСАН
ЭЛЕКТРОННОЙ ПОДПИСЬЮ

Сертификат: 00ВВ056В7401СВ38D2В3576АСDС8425108

Владелец: ФЕДЕРАЛЬНАЯ СЛУЖБА ГОСУДАРСТВЕННОЙ
РЕГИСТРАЦИИ, КАДАСТРА И КАРТОГРАФИИ
Действителен: с 27.06.2023 по 19.09.2024

полное наименование должности

инициалы, фамилия

Земельный участок

вид объекта недвижимости

Лист № 9 раздела 4

Всего листов раздела 4: 9

Всего разделов: 8

Всего листов выписки: 28


14.11.2023г. № КУВИ-001/2023-257476965

Кадастровый номер:

77:07:0003001:1001

План (чертеж, схема) части земельного участка

Учетный номер части: 77:07:0003001:1001/9



Масштаб 1:80

Условные обозначения:

ДОКУМЕНТ ПОДПИСАН
ЭЛЕКТРОННОЙ ПОДПИСЬЮ

Сертификат: 00ВВ056В7401СВ38D2В3576АСDС8425108

Владелец: ФЕДЕРАЛЬНАЯ СЛУЖБА ГОСУДАРСТВЕННОЙ

РЕГИСТРАЦИИ, КАДАСТРА И КАРТОГРАФИИ

Действителен: с 27.06.2023 по 19.09.2024

полное наименование должности

инициалы, фамилия

Выписка из Единого государственного реестра недвижимости об объекте недвижимости
Сведения о частях земельного участка

Земельный участок			
вид объекта недвижимости			
Лист № 1 раздела 4.1	Всего листов раздела 4.1: 1	Всего разделов: 8	Всего листов выписки: 28
14.11.2023г. № КУВИ-001/2023-257476965			
Кадастровый номер:		77:07:0003001:1001	

Учетный номер части	Площадь, м2	Содержание ограничения в использовании или ограничения права на объект недвижимости или обременения объекта недвижимости
1	2	3
77:07:0003001:1001/1	146	данные отсутствуют
77:07:0003001:1001/2	52	данные отсутствуют
77:07:0003001:1001/3	467	данные отсутствуют
77:07:0003001:1001/4	127	данные отсутствуют
77:07:0003001:1001/5	547	данные отсутствуют
77:07:0003001:1001/6	1326	данные отсутствуют
77:07:0003001:1001/7	141	данные отсутствуют
77:07:0003001:1001/8	244	данные отсутствуют
77:07:0003001:1001/9	49	данные отсутствуют

полное наименование должности	 ДОКУМЕНТ ПОДПИСАН ЭЛЕКТРОННОЙ ПОДПИСЬЮ	инициалы, фамилия
	Сертификат: 00ВВ056В7401СВ38D2В3576АСDС8425108 Владелец: ФЕДЕРАЛЬНАЯ СЛУЖБА ГОСУДАРСТВЕННОЙ РЕГИСТРАЦИИ, КАДАСТРА И КАРТОГРАФИИ Действителен: с 27.06.2023 по 19.09.2024	

Выписка из Единого государственного реестра недвижимости об объекте недвижимости

Сведения о частях земельного участка

Земельный участок			
вид объекта недвижимости			

Лист № 1 раздела 4.2	Всего листов раздела 4.2: 9	Всего разделов: 8	Всего листов выписки: 28
----------------------	-----------------------------	-------------------	--------------------------

14.11.2023г. № КУВИ-001/2023-257476965

Кадастровый номер: 77:07:0003001:1001

Сведения о характерных точках границы части (частей) земельного участка

Учетный номер части: 77:07:0003001:1001/1

Система координат ПМСК Москвы

Номер точки	Координаты, м		Описание закрепления на местности	Средняя квадратичная погрешность определения координат характерных точек границ земельного участка, м
	X	Y		
1	2	3	4	5
1	7342.26	-7336.34	-	0.1
2	7345	-7319.14	-	0.1
3	7336.82	-7317.73	-	0.1
4	7334.05	-7335.27	-	0.1
1	7342.26	-7336.34	-	0.1



ДОКУМЕНТ ПОДПИСАН
ЭЛЕКТРОННОЙ ПОДПИСЬЮ

Сертификат: 00BV056B7401CB38D2B3576ACDC8425108

Владелец: ФЕДЕРАЛЬНАЯ СЛУЖБА ГОСУДАРСТВЕННОЙ
РЕГИСТРАЦИИ, КАДАСТРА И КАРТОГРАФИИ
Действителен: с 27.06.2023 по 19.09.2024

полное наименование должности

инициалы, фамилия

Земельный участок			
вид объекта недвижимости			
Лист № 2 раздела 4.2	Всего листов раздела 4.2: 9	Всего разделов: 8	Всего листов выписки: 28

14.11.2023г. № КУВИ-001/2023-257476965

Кадастровый номер: 77:07:0003001:1001

Сведения о характерных точках границы части (частей) земельного участка			
Учетный номер части: 77:07:0003001:1001/2			
Система координат ПМСК Москвы			

Номер точки	Координаты, м		Описание закрепления на местности	Средняя квадратичная погрешность определения координат характерных точек границ земельного участка, м
	X	Y		
1	2	3	4	5
1	7363.37	-7270.82	-	0.1
2	7361.97	-7265.85	-	0.1
3	7355.6	-7267.59	-	0.1
4	7354.26	-7268.2	-	0.1
5	7351.47	-7273.67	-	0.1
6	7356.96	-7272.59	-	0.1
1	7363.37	-7270.82	-	0.1



ДОКУМЕНТ ПОДПИСАН
ЭЛЕКТРОННОЙ ПОДПИСЬЮ

Сертификат: 00ВВ056В7401СВ38D2В3576АСDС8425108

Владелец: ФЕДЕРАЛЬНАЯ СЛУЖБА ГОСУДАРСТВЕННОЙ
РЕГИСТРАЦИИ, КАДАСТРА И КАРТОГРАФИИ
Действителен: с 27.06.2023 по 19.09.2024

полное наименование должности

инициалы, фамилия

Земельный участок

вид объекта недвижимости

Лист № 3 раздела 4.2

Всего листов раздела 4.2: 9

Всего разделов: 8

Всего листов выписки: 28

14.11.2023г. № КУВИ-001/2023-257476965

Кадастровый номер:

77:07:0003001:1001

Сведения о характерных точках границы части (частей) земельного участка

Учетный номер части: 77:07:0003001:1001/3

Система координат ПМСК Москвы

Номер точки	Координаты, м		Описание закрепления на местности	Средняя квадратичная погрешность определения координат характерных точек границ земельного участка, м
	X	Y		
1	2	3	4	5
1	7333.42	-7425.29	-	0.1
2	7333.4	-7413.18	-	0.1
3	7331.49	-7413.18	-	0.1
4	7331.56	-7390.21	-	0.1
5	7315.99	-7390.04	-	0.1
6	7315.93	-7393.63	-	0.1
7	7319.25	-7393.68	-	0.1
8	7319.19	-7425.31	-	0.1
1	7333.42	-7425.29	-	0.1



ДОКУМЕНТ ПОДПИСАН
ЭЛЕКТРОННОЙ ПОДПИСЬЮ

Сертификат: 00ВВ056В7401СВ38D2В3576АСDС8425108

Владелец: ФЕДЕРАЛЬНАЯ СЛУЖБА ГОСУДАРСТВЕННОЙ
РЕГИСТРАЦИИ, КАДАСТРА И КАРТОГРАФИИ
Действителен: с 27.06.2023 по 19.09.2024

полное наименование должности

инициалы, фамилия

Земельный участок				
вид объекта недвижимости				
Лист № 4 раздела 4.2		Всего листов раздела 4.2: 9		Всего разделов: 8
14.11.2023г. № КУВИ-001/2023-257476965				
Кадастровый номер:			77:07:0003001:1001	
Сведения о характерных точках границы части (частей) земельного участка				
Учетный номер части: 77:07:0003001:1001/4				
Система координат ПМСК Москвы				
Номер точки	Координаты, м		Описание закрепления на местности	Средняя квадратичная погрешность определения координат характерных точек границ земельного участка, м
	X	Y		
1	2	3	4	5
1	7506.49	-7397.08	-	0.1
2	7505.43	-7389.54	-	0.1
3	7488.9	-7391.87	-	0.1
4	7489.85	-7399.41	-	0.1
1	7506.49	-7397.08	-	0.1



ДОКУМЕНТ ПОДПИСАН
ЭЛЕКТРОННОЙ ПОДПИСЬЮ

Сертификат: 00ВВ056В7401СВ38D2В3576АСDС8425108

Владелец: ФЕДЕРАЛЬНАЯ СЛУЖБА ГОСУДАРСТВЕННОЙ
РЕГИСТРАЦИИ, КАДАСТРА И КАРТОГРАФИИ
Действителен: с 27.06.2023 по 19.09.2024

полное наименование должности

инициалы, фамилия

Земельный участок

вид объекта недвижимости

Лист № 5 раздела 4.2

Всего листов раздела 4.2: 9

Всего разделов: 8

Всего листов выписки: 28

14.11.2023г. № КУВИ-001/2023-257476965

Кадастровый номер:

77:07:0003001:1001

Сведения о характерных точках границы части (частей) земельного участка

Учетный номер части: 77:07:0003001:1001/5

Система координат ПМСК Москвы

Номер точки	Координаты, м		Описание закрепления на местности	Средняя квадратичная погрешность определения координат характерных точек границ земельного участка, м
	X	Y		
1	2	3	4	5
1	7497.18	-7278.67	-	0.1
2	7499.6	-7263.72	-	0.1
3	7463.67	-7258	-	0.1
4	7461.59	-7272.91	-	0.1
1	7497.18	-7278.67	-	0.1



ДОКУМЕНТ ПОДПИСАН
ЭЛЕКТРОННОЙ ПОДПИСЬЮ

Сертификат: 00ВВ056В7401СВ38D2В3576АСDC8425108

Владелец: ФЕДЕРАЛЬНАЯ СЛУЖБА ГОСУДАРСТВЕННОЙ
РЕГИСТРАЦИИ, КАДАСТРА И КАРТОГРАФИИ
Действителен: с 27.06.2023 по 19.09.2024

полное наименование должности

инициалы, фамилия

Земельный участок				
вид объекта недвижимости				
Лист № 6 раздела 4.2		Всего листов раздела 4.2: 9		Всего разделов: 8
14.11.2023г. № КУВИ-001/2023-257476965				
Кадастровый номер:			77:07:0003001:1001	
Сведения о характерных точках границы части (частей) земельного участка				
Учетный номер части: 77:07:0003001:1001/6				
Система координат ПМСК Москвы				
Номер точки	Координаты, м		Описание закрепления на местности	Средняя квадратичная погрешность определения координат характерных точек границ земельного участка, м
	X	Y		
1	2	3	4	5
1	7468.62	-7380.55	-	0.1
2	7462.77	-7332.46	-	0.1
3	7435.72	-7335.85	-	0.1
4	7441.34	-7383.98	-	0.1
1	7468.62	-7380.55	-	0.1



ДОКУМЕНТ ПОДПИСАН
ЭЛЕКТРОННОЙ ПОДПИСЬЮ

Сертификат: 00ВВ056В7401СВ38D2В3576АСDС8425108

Владелец: ФЕДЕРАЛЬНАЯ СЛУЖБА ГОСУДАРСТВЕННОЙ
РЕГИСТРАЦИИ, КАДАСТРА И КАРТОГРАФИИ
Действителен: с 27.06.2023 по 19.09.2024

полное наименование должности

инициалы, фамилия

Земельный участок			
вид объекта недвижимости			
Лист № 7 раздела 4.2	Всего листов раздела 4.2: 9	Всего разделов: 8	Всего листов выписки: 28

14.11.2023г. № КУВИ-001/2023-257476965

Кадастровый номер: 77:07:0003001:1001

Сведения о характерных точках границы части (частей) земельного участка			
Учетный номер части: 77:07:0003001:1001/7			
Система координат ПМСК Москвы			

Номер точки	Координаты, м		Описание закрепления на местности	Средняя квадратичная погрешность определения координат характерных точек границ земельного участка, м
	X	Y		
1	2	3	4	5
1	7441.3	-7314.97	-	0.1
2	7439.74	-7303.12	-	0.1
3	7442.8	-7302.67	-	0.1
4	7441.98	-7296.24	-	0.1
5	7432.45	-7297.65	-	0.1
6	7434.75	-7316.01	-	0.1
1	7441.3	-7314.97	-	0.1



ДОКУМЕНТ ПОДПИСАН
ЭЛЕКТРОННОЙ ПОДПИСЬЮ

Сертификат: 00ВВ056В7401СВ38D2В3576АСDC8425108

Владелец: ФЕДЕРАЛЬНАЯ СЛУЖБА ГОСУДАРСТВЕННОЙ
РЕГИСТРАЦИИ, КАДАСТРА И КАРТОГРАФИИ
Действителен: с 27.06.2023 по 19.09.2024

полное наименование должности

инициалы, фамилия

Земельный участок

вид объекта недвижимости

Лист № 8 раздела 4.2

Всего листов раздела 4.2: 9

Всего разделов: 8

Всего листов выписки: 28

14.11.2023г. № КУВИ-001/2023-257476965

Кадастровый номер:

77:07:0003001:1001

Сведения о характерных точках границы части (частей) земельного участка

Учетный номер части: 77:07:0003001:1001/8

Система координат ПМСК Москвы

Номер точки	Координаты, м		Описание закрепления на местности	Средняя квадратичная погрешность определения координат характерных точек границ земельного участка, м
	X	Y		
1	2	3	4	5
1	7457.3	-7300.77	-	0.1
2	7453.08	-7276.53	-	0.1
3	7443.75	-7278.3	-	0.1
4	7444.62	-7283.4	-	0.1
5	7442.5	-7283.84	-	0.1
6	7442.93	-7286.12	-	0.1
7	7445.01	-7285.69	-	0.1
8	7447.87	-7302.5	-	0.1
9	7454.45	-7301.29	-	0.1
10	7454.81	-7303.31	-	0.1
11	7457.08	-7302.92	-	0.1
12	7456.79	-7300.86	-	0.1
1	7457.3	-7300.77	-	0.1



ДОКУМЕНТ ПОДПИСАН
ЭЛЕКТРОННОЙ ПОДПИСЬЮ

Сертификат: 00BV056B7401CB38D2B3576ACDC8425108

Владелец: ФЕДЕРАЛЬНАЯ СЛУЖБА ГОСУДАРСТВЕННОЙ
РЕГИСТРАЦИИ, КАДАСТРА И КАРТОГРАФИИ
Действителен: с 27.06.2023 по 19.09.2024

полное наименование должности

инициалы, фамилия

Земельный участок

вид объекта недвижимости

Лист № 9 раздела 4.2

Всего листов раздела 4.2: 9

Всего разделов: 8

Всего листов выписки: 28

14.11.2023г. № КУВИ-001/2023-257476965

Кадастровый номер:

77:07:0003001:1001

Сведения о характерных точках границы части (частей) земельного участка

Учетный номер части: 77:07:0003001:1001/9

Система координат ПМСК Москвы

Номер точки	Координаты, м		Описание закрепления на местности	Средняя квадратичная погрешность определения координат характерных точек границ земельного участка, м
	X	Y		
1	2	3	4	5
1	7330.81	-7349.09	-	0.1
2	7331.77	-7342.14	-	0.1
3	7324.87	-7341.16	-	0.1
4	7323.9	-7348.12	-	0.1
1	7330.81	-7349.09	-	0.1



ДОКУМЕНТ ПОДПИСАН
ЭЛЕКТРОННОЙ ПОДПИСЬЮ

Сертификат: 00ВВ056В7401СВ38D2В3576АСDС8425108

Владелец: ФЕДЕРАЛЬНАЯ СЛУЖБА ГОСУДАРСТВЕННОЙ
РЕГИСТРАЦИИ, КАДАСТРА И КАРТОГРАФИИ
Действителен: с 27.06.2023 по 19.09.2024

полное наименование должности

инициалы, фамилия