

Филиал публично-правовой компании "Роскадастр" по Республике Башкортостан

полное наименование органа регистрации прав

Выписка из Единого государственного реестра недвижимости об объекте недвижимости

Сведения о характеристиках объекта недвижимости

На основании запроса от 26.05.2023, поступившего на рассмотрение 26.05.2023, сообщаем, что согласно записям Единого государственного реестра недвижимости:

Раздел 1 Лист 1

| | | | |
|--------------------------|--|--|--|
| Здание | | | |
| вид объекта недвижимости | | | |

| | | | |
|--------------------|---------------------------|-------------------|-------------------------|
| Лист № 1 раздела 1 | Всего листов раздела 1: 2 | Всего разделов: 4 | Всего листов выписки: 6 |
|--------------------|---------------------------|-------------------|-------------------------|

| | |
|--|-------------------|
| 29.05.2023г. № КУВИ-001/2023-121985482 | |
| Кадастровый номер: | 02:52:000000:3910 |
| Номер кадастрового квартала: | 02:52:020110 |
| Дата присвоения кадастрового номера: | 02.10.2013 |

| | |
|---|---|
| Ранее присвоенный государственный учетный номер: | Инвентарный номер 11067; Условный номер 02-04-31/009/2009-230 |
| Адрес: | Республика Башкортостан, Чишминский р-н, Аровский с/с, в 5,5 км до границ д. Алкино |
| Площадь: | 59 |
| Назначение: | Нежилое |
| Наименование: | Служебный дом |
| Количество этажей, в том числе подземных этажей: | 1, в том числе подземных 0 |
| Материал наружных стен: | Деревянные |
| Год ввода в эксплуатацию по завершении строительства: | данные отсутствуют |
| Год завершения строительства: | 1973 |
| Кадастровая стоимость, руб.: | 907880.79 |
| Кадастровые номера иных объектов недвижимости, в пределах которых расположен объект недвижимости: | 02:52:020110:389 |
| Кадастровые номера помещений, машино-мест, расположенных в здании или сооружении: | данные отсутствуют |
| Кадастровые номера объектов недвижимости, из которых образован объект недвижимости: | данные отсутствуют |
| Кадастровые номера образованных объектов недвижимости: | данные отсутствуют |
| Сведения о включении объекта недвижимости в состав предприятия как имущественного комплекса: | данные отсутствуют |
| Сведения о включении объекта недвижимости в состав единого недвижимого комплекса: | данные отсутствуют |
| Виды разрешенного использования: | данные отсутствуют |

| | | | |
|-------------------------------|--|----------------------|-------------------|
| полное наименование должности |  | ДОКУМЕНТ ПОДПИСАН | |
| | | ЭЛЕКТРОННОЙ ПОДПИСЬЮ | |
| | Сертификат: 3094B7974B3CA8E1F07A347CFAD6FA78 | | |
| | Владелец: ФЕДЕРАЛЬНАЯ СЛУЖБА ГОСУДАРСТВЕННОЙ РЕГИСТРАЦИИ, КАДАСТРА И КАРТОГРАФИИ Действителен: с 17.05.2022 по 10.08.2023 | | инициалы, фамилия |

| | |
|---|--|
| Здание | |
| вид объекта недвижимости | |
| Лист № 2 раздела 1 | Всего листов раздела 1: 2 |
| Всего разделов: 4 | |
| Всего листов выписки: 6 | |
| 29.05.2023г. № КУВИ-001/2023-121985482 | |
| Кадастровый номер: | 02:52:000000:3910 |
| Сведения о включении объекта недвижимости в реестр объектов культурного наследия: | данные отсутствуют |
| Сведения о кадастровом инженере: | 20170, Уточнение местоположения здания с кадастровым номером 02:52:000000:3910., Т-1П, 2021-11-11 |
| Статус записи об объекте недвижимости: | Сведения об объекте недвижимости имеют статус "актуальные, ранее учтенные" |
| Особые отметки: | Сведения, необходимые для заполнения разделов: 6 - Сведения о частях объекта недвижимости; 7 - Перечень помещений, машино-мест, расположенных в здании, сооружении; 8 - План расположения помещения, машино-места на этаже (плане этажа), отсутствуют. |
| Получатель выписки: | Бикмухаметов Рустам Дамирович, действующий(ая) на основании документа "" от имени заявителя АКЦИОНЕРНОЕ ОБЩЕСТВО "БАШКИРСКОЕ ПРОИЗВОДСТВЕННОЕ ОБЪЕДИНЕНИЕ "ПРОГРЕСС", 0275076276 |

| | | |
|-------------------------------|--|-------------------|
| полное наименование должности |  ДОКУМЕНТ ПОДПИСАН ЭЛЕКТРОННОЙ ПОДПИСЬЮ Сертификат: 3094B7974B3CA8E1F07A347CFAD6FA78 Владелец: ФЕДЕРАЛЬНАЯ СЛУЖБА ГОСУДАРСТВЕННОЙ РЕГИСТРАЦИИ, КАДАСТРА И КАРТОГРАФИИ Действителен: с 17.05.2022 по 10.08.2023 | инициалы, фамилия |
| | | |

Выписка из Единого государственного реестра недвижимости об объекте недвижимости
Сведения о зарегистрированных правах

| | | | |
|--|--|---------------------------|--|
| Здание | | | |
| вид объекта недвижимости | | | |
| Лист № 1 раздела 2 | | Всего листов раздела 2: 1 | |
| | | Всего разделов: 4 | |
| | | Всего листов выписки: 6 | |
| 29.05.2023г. № КУВИ-001/2023-121985482 | | | |
| Кадастровый номер: | | 02:52:000000:3910 | |
| 1 | Правообладатель (правообладатели): | 1.1 | Акционерное общество "Башкирское производственное объединение "Прогресс", ИНН: 0275076276, ОГРН: 1120280004888 |
| | Сведения о возможности предоставления третьим лицам персональных данных физического лица: | 1.1.1 | данные отсутствуют |
| 2 | Вид, номер, дата и время государственной регистрации права: | 2.1 | Собственность 02-04-01/336/2014-499 16.12.2014 00:00:00 |
| 3 | Сведения об осуществлении государственной регистрации сделки, права без необходимого в силу закона согласия третьего лица, органа: | 3.1 | данные отсутствуют |
| 4 | Ограничение прав и обременение объекта недвижимости: | не зарегистрировано | |
| 5 | Договоры участия в долевом строительстве: | не зарегистрировано | |
| 6 | Заявленные в судебном порядке права требования: | данные отсутствуют | |
| 7 | Сведения о возможности предоставления третьим лицам персональных данных физического лица | данные отсутствуют | |
| 8 | Сведения о возражении в отношении зарегистрированного права: | данные отсутствуют | |
| 9 | Сведения о наличии решения об изъятии объекта недвижимости для государственных и муниципальных нужд: | данные отсутствуют | |
| 10 | Сведения о невозможности государственной регистрации без личного участия правообладателя или его законного представителя: | данные отсутствуют | |
| 11 | Правопритязания и сведения о наличии поступивших, но не рассмотренных заявлений о проведении государственной регистрации права (перехода, прекращения права), ограничения права или обременения объекта недвижимости, сделки в отношении объекта недвижимости: | отсутствуют | |



ДОКУМЕНТ ПОДПИСАН
ЭЛЕКТРОННОЙ ПОДПИСЬЮ

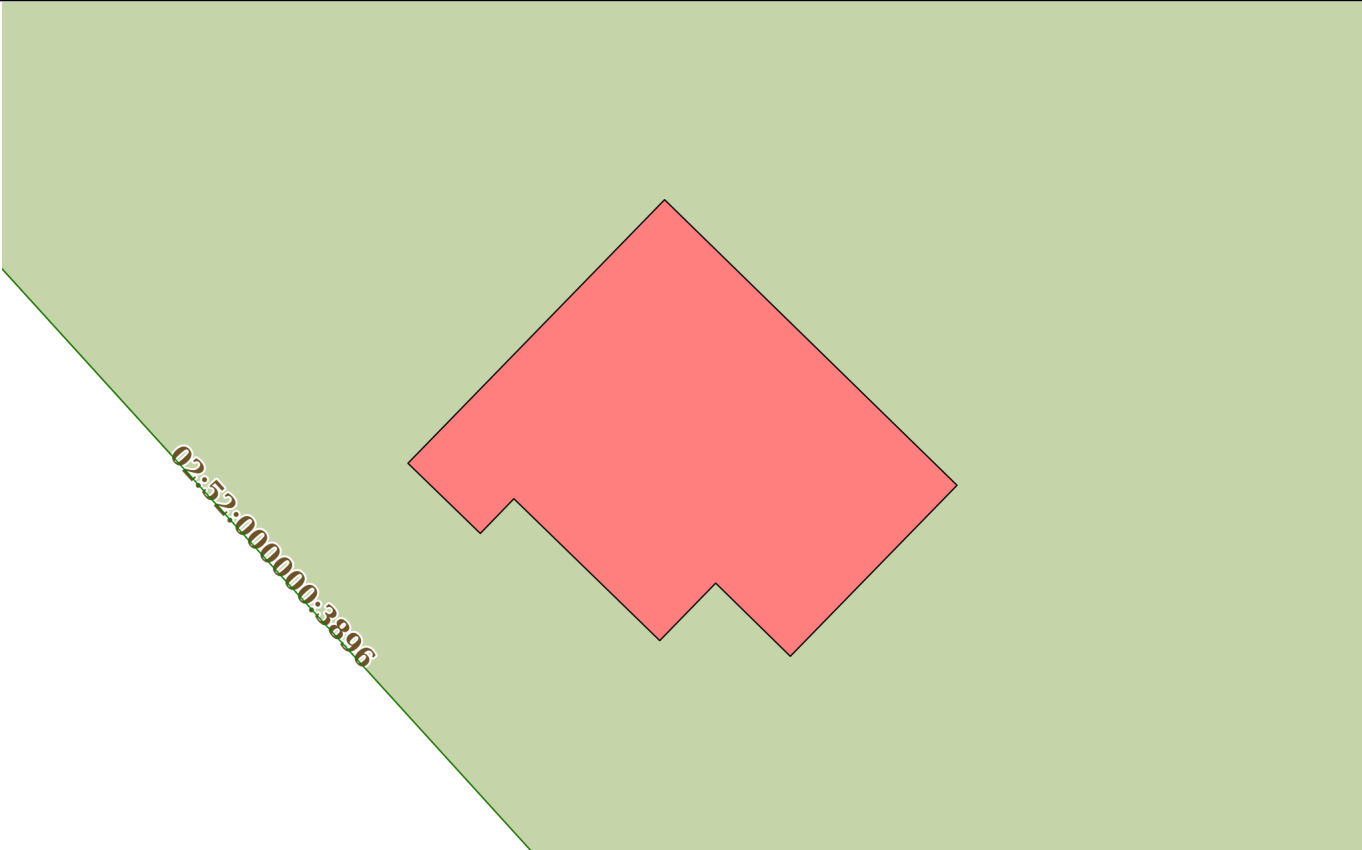
Сертификат: 3094B7974B3CA8E1F07A347CFAD6FA78


Владелец: ФЕДЕРАЛЬНАЯ СЛУЖБА ГОСУДАРСТВЕННОЙ
РЕГИСТРАЦИИ, КАДАСТРА И КАРТОГРАФИИ
Действителен: с 17.05.2022 по 10.08.2023

полное наименование должности

инициалы, фамилия

Выписка из Единого государственного реестра недвижимости об объекте недвижимости
Описание местоположения объекта недвижимости

| | | | |
|---|---------------------------|-------------------|-------------------------|
| Здание | | | |
| вид объекта недвижимости | | | |
| Лист № 1 раздела 5 | Всего листов раздела 5: 1 | Всего разделов: 4 | Всего листов выписки: 6 |
| 29.05.2023г. № КУВИ-001/2023-121985482 | | | |
| Кадастровый номер: | | 02:52:000000:3910 | |
| Схема расположения объекта недвижимости (части объекта недвижимости) на земельном участке(ах) | | | |
|  | | | |
| Масштаб 1:200 | Условные обозначения: | | |



ДОКУМЕНТ ПОДПИСАН
ЭЛЕКТРОННОЙ ПОДПИСЬЮ

Сертификат: 3094B7974B3CA8E1F07A347CFAD6FA78
Владелец: ФЕДЕРАЛЬНАЯ СЛУЖБА ГОСУДАРСТВЕННОЙ
РЕГИСТРАЦИИ, КАДАСТРА И КАРТОГРАФИИ
Действителен: с 17.05.2022 по 10.08.2023

| | |
|-------------------------------|-------------------|
| полное наименование должности | инициалы, фамилия |
|-------------------------------|-------------------|

Выписка из Единого государственного реестра недвижимости об объекте недвижимости


Описание местоположения объекта недвижимости

| | | | |
|--|-----------------------------|-------------------|-------------------------|
| Здание | | | |
| вид объекта недвижимости | | | |
| Лист № 1 раздела 5.1 | Всего листов раздела 5.1: 2 | Всего разделов: 4 | Всего листов выписки: 6 |
| 29.05.2023г. № КУВИ-001/2023-121985482 | | | |
| Кадастровый номер: | | 02:52:000000:3910 | |

| 1. Сведения о координатах характерных точек контура объекта недвижимости | | | | | | |
|---|---------------|------------|-----------|---|--------------------|--------------------|
| Система координат МСК-02 зона 1 | | | | | | |
| Номер точки | Координаты, м | | Радиус, м | Средняя квадратическая погрешность определения координат характерных точек контура, м | Глубина, высота, м | |
| | X | Y | | | H1 | H2 |
| 1 | 2 | 3 | 4 | 5 | 6 | 7 |
| 1 | 646294.62 | 1333634.07 | - | 0.1 | данные отсутствуют | данные отсутствуют |
| 2 | 646288.93 | 1333639.9 | - | 0.1 | данные отсутствуют | данные отсутствуют |
| 3 | 646286.97 | 1333641.91 | - | 0.1 | данные отсутствуют | данные отсутствуют |
| 4 | 646282.39 | 1333637.44 | - | 0.1 | данные отсутствуют | данные отсутствуют |
| 5 | 646284.35 | 1333635.44 | - | 0.1 | данные отсутствуют | данные отсутствуют |
| 6 | 646282.81 | 1333633.94 | - | 0.1 | данные отсутствуют | данные отсутствуют |
| 7 | 646286.61 | 1333630.03 | - | 0.1 | данные отсутствуют | данные отсутствуют |
| 8 | 646285.68 | 1333629.13 | - | 0.1 | данные отсутствуют | данные отсутствуют |
| 9 | 646287.56 | 1333627.19 | - | 0.1 | данные отсутствуют | данные отсутствуют |
| 1 | 646294.62 | 1333634.07 | - | 0.1 | данные отсутствуют | данные отсутствуют |
| 2. Сведения о предельных высоте и глубине конструктивных элементов объекта недвижимости | | | | | | |
| Предельная глубина конструктивных элементов объекта недвижимости, м | | | | данные отсутствуют | | |
| Предельная высота конструктивных элементов объекта недвижимости, м | | | | данные отсутствуют | | |

| | | |
|-------------------------------|---|-------------------|
| полное наименование должности |  ДОКУМЕНТ ПОДПИСАН ЭЛЕКТРОННОЙ ПОДПИСЬЮ Сертификат: 3094B7974B3CA8E1F07A347CFAD6FA78 Владелец: ФЕДЕРАЛЬНАЯ СЛУЖБА ГОСУДАРСТВЕННОЙ РЕГИСТРАЦИИ, КАДАСТРА И КАРТОГРАФИИ Действителен: с 17.05.2022 по 10.08.2023 | инициалы, фамилия |
| | | |
| | | |

| Здание | | | | | | | |
|---|-----------------------|-----------------------------|---|-----------------------|-----------------------|--|--|
| вид объекта недвижимости | | | | | | | |
| Лист № 2 раздела 5.1 | | Всего листов раздела 5.1: 2 | | Всего разделов: 4 | | Всего листов выписки: 6 | |
| 29.05.2023г. № КУВИ-001/2023-121985482 | | | | | | | |
| Кадастровый номер: | | | | 02:52:000000:3910 | | | |
| 3. Сведения о характерных точках пересечения контура объекта недвижимости с контуром (контурами) иных зданий, сооружений, объектов незавершенного строительства | | | | | | | |
| Система координат 02.1 | | | | | | | |
| Номера характерных точек контура | Координаты, м | | Средняя квадратическая погрешность определения координат характерных точек контура, м | Глубина, высота, м | | Кадастровые номера иных объектов недвижимости, с контурами которых пересекается контур данного объекта недвижимости | |
| | X | Y | | N1 | N2 | | |
| 1 | 2 | 3 | 4 | 5 | 6 | 7 | |
| данные отсутствуют | данные отсутствуют | данные отсутствуют | данные отсутствуют | данные отсутствуют | данные отсутствуют | данные отсутствуют | |

| | | | |
|-------------------------------|---|---|--|
| полное наименование должности |  | ДОКУМЕНТ ПОДПИСАН ЭЛЕКТРОННОЙ ПОДПИСЬЮ | |
| | Сертификат: 3094B7974B3CA8E1F07A347CFAD6FA78 | | |
| | Владелец: ФЕДЕРАЛЬНАЯ СЛУЖБА ГОСУДАРСТВЕННОЙ РЕГИСТРАЦИИ, КАДАСТРА И КАРТОГРАФИИ Действителен: с 17.05.2022 по 10.08.2023 | | |
| | инициалы, фамилия | | |