

Филиал публично-правовой компании "Роскадастр" по Рязанской области  
полное наименование органа регистрации прав


Выписка из Единого государственного реестра недвижимости об основных характеристиках и зарегистрированных правах на объект недвижимости

Сведения об основных характеристиках объекта недвижимости

На основании запроса от 31.05.2023, поступившего на рассмотрение 31.05.2023, сообщаем, что согласно записям Единого государственного реестра недвижимости:

Раздел 1 Лист 1

Земельный участок			
вид объекта недвижимости			
Лист № 1 раздела 1	Всего листов раздела 1: 1	Всего разделов: 2	Всего листов выписки: 2
31.05.2023г. № КУВИ-001/2023-125625742			
Кадастровый номер:		62:29:0080081:56	
Номер кадастрового квартала:		62:29:0080081	
Дата присвоения кадастрового номера:		26.04.2006	
Ранее присвоенный государственный учетный номер:		данные отсутствуют	
Адрес:		обл. Рязанская, г. Рязань, проезд Яблочкова, 5 к.44 (Октябрьский округ)	
Площадь, м2:		4832.2 +/- 24.3	
Кадастровая стоимость, руб:		15774263.64	
Кадастровые номера расположенных в пределах земельного участка объектов недвижимости:		62:29:0000000:2509, 62:29:0080081:890	
Категория земель:		Земли населенных пунктов	
Виды разрешенного использования:		Для размещения и эксплуатации производственного склада	
Статус записи об объекте недвижимости:		Сведения об объекте недвижимости имеют статус "актуальные, ранее учтенные"	
Особые отметки:		Сведения, необходимые для заполнения раздела: 2 - Сведения о зарегистрированных правах, отсутствуют.	
Получатель выписки:		Данилин Сергей Афонасьевич	

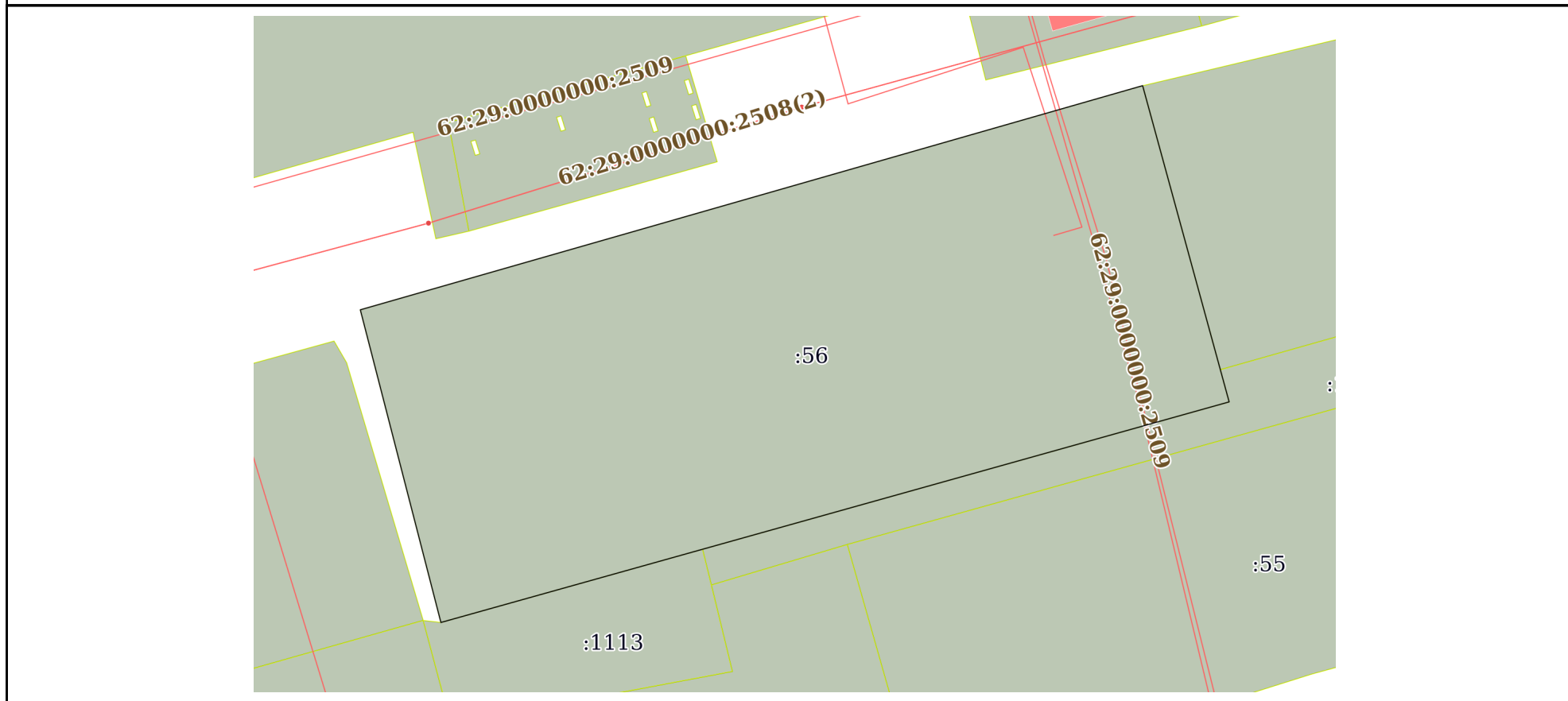
полное наименование должности	 ДОКУМЕНТ ПОДПИСАН ЭЛЕКТРОННОЙ ПОДПИСЬЮ	инициалы, фамилия
	Сертификат: 3094B7974B3CA8E1F07A347CFAD6FA78 Владелец: ФЕДЕРАЛЬНАЯ СЛУЖБА ГОСУДАРСТВЕННОЙ РЕГИСТРАЦИИ, КАДАСТРА И КАРТОГРАФИИ Действителен: с 17.05.2022 по 10.08.2023	

Выписка из Единого государственного реестра недвижимости об основных характеристиках и зарегистрированных правах на объект недвижимости


Описание местоположения земельного участка

Земельный участок			
вид объекта недвижимости			
Лист № 1 раздела 3	Всего листов раздела 3: 1	Всего разделов: 2	Всего листов выписки: 2
31.05.2023г. № КУВИ-001/2023-125625742			
Кадастровый номер:		62:29:0080081:56	

План (чертеж, схема) земельного участка



Масштаб 1:800      Условные обозначения:

	 ДОКУМЕНТ ПОДПИСАН ЭЛЕКТРОННОЙ ПОДПИСЬЮ Сертификат: 3094В7974ВЗСА8Е1F07А347CFAD6FA78 Владелец: ФЕДЕРАЛЬНАЯ СЛУЖБА ГОСУДАРСТВЕННОЙ РЕГИСТРАЦИИ, КАДАСТРА И КАРТОГРАФИИ Действителен: с 17.05.2022 по 10.08.2023	
полное наименование должности	инициалы, фамилия	