

Филиал публично-правовой компании "Роскадастр" по Удмуртской Республике
полное наименование органа регистрации прав
Выписка из Единого государственного реестра недвижимости об объекте недвижимости

Сведения о характеристиках объекта недвижимости

На основании запроса от 11.01.2024, поступившего на рассмотрение 11.01.2024, сообщаем, что согласно записям Единого государственного реестра недвижимости:

Раздел 1 Лист 1

Земельный участок			
вид объекта недвижимости			
Лист № 1 раздела 1	Всего листов раздела 1: 8	Всего разделов: 8	Всего листов выписки: 23
11.01.2024г. № КУВИ-001/2024-8649042			
Кадастровый номер:	18:26:050967:2191		
Номер кадастрового квартала:	18:26:050967		
Дата присвоения кадастрового номера:	27.03.2015		
Ранее присвоенный государственный учетный номер:	данные отсутствуют		
Адрес:	Удмуртская Республика, г. Ижевск, ул. Промышленная, 8 "А"		
Площадь:	6493 +/- 28		
Кадастровая стоимость, руб.:	7582590.33		
Кадастровые номера расположенных в пределах земельного участка объектов недвижимости:	18:26:050967:2300, 18:26:050967:2313, 18:26:050967:375, 18:26:000000:7909, 18:26:000000:7812		
Кадастровые номера объектов недвижимости, из которых образован объект недвижимости:	18:26:050967:186		
Кадастровые номера образованных объектов недвижимости:	данные отсутствуют		
Категория земель:	Земли населенных пунктов		
Виды разрешенного использования:	Для эксплуатации и обслуживания основной промышленной площадки		
Сведения о кадастровом инженерере:	данные отсутствуют		
Сведения о лесах, водных объектах и об иных природных объектах, расположенных в пределах земельного участка:	данные отсутствуют		

полное наименование должности	 ДОКУМЕНТ ПОДПИСАН ЭЛЕКТРОННОЙ ПОДПИСЬЮ Сертификат: 00ВВ056В7401СВ38D2В3576АСDС8425108 Владелец: ФЕДЕРАЛЬНАЯ СЛУЖБА ГОСУДАРСТВЕННОЙ РЕГИСТРАЦИИ, КАДАСТРА И КАРТОГРАФИИ Действителен: с 27.06.2023 по 19.09.2024	инициалы, фамилия
-------------------------------	---	-------------------

Земельный участок			
вид объекта недвижимости			
Лист № 2 раздела 1	Всего листов раздела 1: 8	Всего разделов: 8	Всего листов выписки: 23
11.01.2024г. № КУВИ-001/2024-8649042			
Кадастровый номер:		18:26:050967:2191	
Сведения о том, что земельный участок полностью расположен в границах зоны с особыми условиями использования территории, территории объекта культурного наследия, публичного сервитута:		<p>Земельный участок полностью расположен в границах зоны с реестровым номером 18:00-6.663 от 12.07.2021, ограничение использования земельного участка в пределах зоны: п.2 Правил выделения на приаэродромной территории подзон, утвержденных Постановлением Правительства Российской Федерации от 02.12.2017 г. №1460, вид/наименование: Приаэродромная территория аэродрома Ижевск, тип: Охранная зона транспорта, решения: 1. дата решения: 27.01.2021, номер решения: 34-П, наименование ОГВ/ОМСУ: Федеральное агентство воздушного транспорта 2. дата решения: 02.12.2017, номер решения: 1460, наименование ОГВ/ОМСУ: Правительство Российской Федерации Земельный участок полностью расположен в границах зоны с реестровым номером 18:00-6.665 от 12.07.2021, ограничение использования земельного участка в пределах зоны: В границах 4 подзоны запрещается размещать объекты, создающие помехи в работе наземных объектов средств и систем обслуживания воздушного движения, навигации, посадки и связи, предназначенных для организации воздушного движения и расположенных вне первой подзоны. (В соответствии с Постановлением Правительства №1460, от 02.12.2017г., пп. г), п.2 Правил выделения на приаэродромной территории подзон и в соответствии с Проектом решения по установлении зоны с особыми условиями использования территории – приаэродромной территории аэродрома Ижевск, утвержденным Приказом Росавиации от 27.01.2021г. № 34-П), вид/наименование: Четвертая подзона приаэродромной территории аэродрома Ижевск, тип: Охранная зона транспорта, решения: 1. дата решения: 27.01.2021, номер решения: 34-П, наименование ОГВ/ОМСУ: Федеральное агентство воздушного транспорта 2. дата решения: 02.12.2017, номер решения: 1460, наименование ОГВ/ОМСУ: Правительство Российской Федерации Земельный участок полностью расположен в границах зоны с реестровым номером 18:00-6.666 от 12.07.2021, ограничение использования земельного участка в пределах зоны: В границах 5 подзоны запрещается размещать опасные производственные объекты, определенные Федеральным законом "О промышленной безопасности опасных производственных объектов", функционирование которых может повлиять на безопасность полетов воздушных судов (В соответствии с Постановлением Правительства РФ №1460, от 02.12.2017г., пп. д), п.2 Правил выделения на приаэродромной территории подзон и в соответствии с Проектом решения по установлении зоны с особыми условиями использования территории – приаэродромной территории аэродрома Ижевск, утвержденным Приказом Росавиации от 27.01.2021г. № 34-П). В соответствии с Проектом решения по установлении зоны с особыми условиями использования территории – приаэродромной территории аэродрома Ижевск, утвержденным Приказом Росавиации от 27.01.2021 г. № 34-П: «В пятой подзоне приаэродромной территории аэродрома Ижевск: - запрещено размещение магистральных газопроводов (в т.ч. сооружений на них) и других объектов, из которых возможен выброс или утечка газа; -</p>	



ДОКУМЕНТ ПОДПИСАН
ЭЛЕКТРОННОЙ ПОДПИСЬЮ

Сертификат: 00BV056B7401CB38D2B3576ACDC8425108

Владелец: ФЕДЕРАЛЬНАЯ СЛУЖБА ГОСУДАРСТВЕННОЙ

РЕГИСТРАЦИИ, КАДАСТРА И КАРТОГРАФИИ

Действителен: с 27.06.2023 по 19.09.2024

ПОЛНОЕ НАИМЕНОВАНИЕ ДОЛЖНОСТИ

ИНИЦИАЛЫ, ФАМИЛИЯ

Земельный участок			
вид объекта недвижимости			
Лист № 3 раздела 1	Всего листов раздела 1: 8	Всего разделов: 8	Всего листов выписки: 23
11.01.2024г. № КУВИ-001/2024-8649042			
Кадастровый номер:		18:26:050967:2191	
Сведения о том, что земельный участок полностью расположен в границах зоны с особыми условиями использования территории, территории объекта культурного наследия, публичного сервитута:		<p>запрещено размещение арсеналов, баз и складов ракет и боеприпасов до наружных проволочных ограждений охранного периметра аэропорта на расстоянии менее 15 км;- запрещено размещение складов нефти, магистральных нефтепроводов, нефтепродуктопроводов и сооружений на них на расстоянии менее 200 м до территории аэропорта (от оси трубопровода или ограждения сооружения)», вид/наименование: Пятая подзона приаэродромной территории аэродрома Ижевск, тип: Охранная зона транспорта, решения: 1. дата решения: 27.01.2021, номер решения: 34-П, наименование ОГВ/ОМСУ: Федеральное агентство воздушного транспорта 2. дата решения: 02.12.2017, номер решения: 1460, наименование ОГВ/ОМСУ: Правительство Российской Федерации Земельный участок полностью расположен в границах зоны с реестровым номером 18:00-6.667 от 12.07.2021, ограничение использования земельного участка в пределах зоны: В шестой подзоне запрещается размещать объекты, способствующие привлечению и массовому скоплению птиц (В соответствии с Постановлением Правительства РФ №1460, от 02.12.2017г., пп. е), п.2 Правил выделения на приаэродромной территории подзон и в соответствии с Проектом решения по установлении зоны с особыми условиями использования территории – приаэродромной территории аэродрома Ижевск, утвержденным Приказом Росавиации от 27.01.2021г. № 34-П). В соответствии с Проектом решения по установлении зоны с особыми условиями использования территории – приаэродромной территории аэродрома Ижевск, утвержденным Приказом Росавиации от 27.01.2021г. № 34-П: на всей территории в границах шестой подзоны устанавливаются ограничения по размещению объектов, способствующих привлечению и массовому скоплению птиц, в т.ч.:- запрещается размещать полигоны ТБО, несанкционированные свалки;- запрещается размещать предприятия по разведению в неволе ценных пушных зверей для получения шкурок (норка, голубой песец, серебристо-чёрная лисица, соболь, речной бобр, шиншиллы и другие животные);- запрещается размещать свинарники, коровники, птицефермы, рыбные пруды;- запрещается размещать пашни, сенокосы, пастбища, залежи, земли, занятые многолетними насаждениями;- запрещается размещать элеваторы (зернохранилища).Размещение уже существующих объектов, перенос которых невозможен, накладывает ряд ограничений на их хозяйственную деятельность, таких как запрет вспашки сельскохозяйственных земель в светлое время суток, использование на территории объектов устройств, отпугивающих птиц (ультразвуковых, биоакустических, лазерных отпугивателей, пропановых пушек), вид/наименование: Шестая подзона приаэродромной территории аэродрома Ижевск, тип: Охранная зона транспорта, решения: 1. дата решения: 27.01.2021, номер решения: 34-П, наименование ОГВ/ОМСУ: Федеральное агентство воздушного транспорта 2. дата решения: 02.12.2017, номер решения: 1460, наименование ОГВ/ОМСУ: Правительство Российской Федерации Земельный участок полностью расположен в границах зоны с реестровым</p>	

 ДОКУМЕНТ ПОДПИСАН ЭЛЕКТРОННОЙ ПОДПИСЬЮ	Сертификат: 00BV056B7401CB38D2B3576ACDC8425108 Владелец: ФЕДЕРАЛЬНАЯ СЛУЖБА ГОСУДАРСТВЕННОЙ РЕГИСТРАЦИИ, КАДАСТРА И КАРТОГРАФИИ Действителен: с 27.06.2023 по 19.09.2024	инициалы, фамилия
полное наименование должности		

Земельный участок			
вид объекта недвижимости			
Лист № 4 раздела 1	Всего листов раздела 1: 8	Всего разделов: 8	Всего листов выписки: 23
11.01.2024г. № КУВИ-001/2024-8649042			
Кадастровый номер:		18:26:050967:2191	
Сведения о том, что земельный участок полностью расположен в границах зоны с особыми условиями использования территории, территории объекта культурного наследия, публичного сервитута:		<p>номером 18:00-6.669 от 12.07.2021, ограничение использования земельного участка в пределах зоны: В третьей подзоне запрещается размещать объекты, высота которых превышает ограничения, установленные уполномоченным Правительством Российской Федерации федеральным органом исполнительной власти при установлении соответствующей приаэродромной территории (В соответствии с Постановлением Правительства РФ №1460, от 02.12.2017 г., пп. в), п.2 Правил выделения на приаэродромной территории подзон и в соответствии с Проектом решения по установлению зоны с особыми условиями использования территории – приаэродромной территории аэродрома Ижевск, утвержденным Приказом Росавиации от 27.01.2021 г. № 34-П), вид/наименование: Третья подзона приаэродромной территории аэродрома Ижевск, тип: Охранная зона транспорта, решения: 1. дата решения: 27.01.2021, номер решения: 34-П, наименование ОГВ/ОМСУ: Федеральное агентство воздушного транспорта 2. дата решения: 02.12.2017, номер решения: 1460, наименование ОГВ/ОМСУ: Правительство Российской Федерации Земельный участок полностью расположен в границах зоны с реестровым номером 18:26-6.2077 от 07.02.2023, ограничение использования земельного участка в пределах зоны: Согласно РЕШЕНИЯ №13 от 08.06.2023г. п.2.1-п.2.2 Заместителя главного государственного санитарного врача по УР Трофимова М.П. В границах санитарно-защитной зоны не допускается использование земельных участков в целях: п.2.1. размещения жилой застройки, объектов образовательного и медицинского назначения, спортивных сооружений открытого типа, организаций отдыха детей и их оздоровления, зон рекреационного назначения и для ведения дачного хозяйства и садоводства; п.2.2. размещения объектов для производства и хранения лекарственных средств, объектов пищевых отраслей промышленности, оптовых складов продовольственного сырья и пищевой продукции, комплексов водопроводных сооружений для подготовки и хранения питьевой воды, использования земельных участков в целях производства, хранения и переработки сельскохозяйственной продукции, предназначенной для дальнейшего использования в качестве пищевой продукции. Санитарно-защитная зона устанавливается на неопределенный срок., вид/наименование: Санитарно-защитная зона для площадки АО «Ижевский механический завод», тип: Санитарно-защитная зона предприятий, сооружений и иных объектов, решения: 1. дата решения: 03.03.2018, номер решения: 222 2. дата решения: 10.05.2023, номер решения: 18.УЦ.04.000.Т.000233.05.23, наименование ОГВ/ОМСУ: Управление Федеральной службы по надзору в сфере защиты прав потребителей и благополучия человека по Удмуртской Республике 3. дата решения: 08.06.2023, номер решения: 13, наименование ОГВ/ОМСУ: Управление Федеральной службы по надзору в сфере защиты прав потребителей и благополучия человека по Удмуртской Республике, источник официального опубликования: не подлежит опубликованию</p>	
Сведения о том, что земельный участок расположен в границах особой экономической зоны, территории опережающего социально-экономического развития, зоны территориального развития в Российской Федерации, игровой зоны:		данные отсутствуют	

	ДОКУМЕНТ ПОДПИСАН ЭЛЕКТРОННОЙ ПОДПИСЬЮ	
Сертификат: 00BV056B7401CB38D2B3576ACDC8425108 Владелец: ФЕДЕРАЛЬНАЯ СЛУЖБА ГОСУДАРСТВЕННОЙ РЕГИСТРАЦИИ, КАДАСТРА И КАРТОГРАФИИ Действителен: с 27.06.2023 по 19.09.2024	инициалы, фамилия	
полное наименование должности		

Земельный участок			
вид объекта недвижимости			
Лист № 5 раздела 1	Всего листов раздела 1: 8	Всего разделов: 8	Всего листов выписки: 23
11.01.2024г. № КУВИ-001/2024-8649042			
Кадастровый номер:		18:26:050967:2191	
Сведения о том, что земельный участок расположен в границах особо охраняемой природной территории, охотничьих угодий, лесничеств:		данные отсутствуют	
Сведения о результатах проведения государственного земельного надзора:		данные отсутствуют	
Сведения о расположении земельного участка в границах территории, в отношении которой утвержден проект межевания территории:		данные отсутствуют	
Условный номер земельного участка:		данные отсутствуют	
Сведения о принятии акта и (или) заключении договора, предусматривающих предоставление в соответствии с земельным законодательством исполнительным органом государственным органом власти или органом местного самоуправления, находящегося в государственной или муниципальной собственности земельного участка для строительства наемного дома социального использования или наемного дома коммерческого использования:		данные отсутствуют	
Сведения о том, что земельный участок или земельные участки образованы на основании решения об изъятии земельного участка и (или) расположенного на нем объекта недвижимости для государственных или муниципальных нужд:		данные отсутствуют	
Сведения о том, что земельный участок образован из земель или земельного участка, государственная собственность на которые не разграничена:		данные отсутствуют	
Сведения о наличии земельного спора о местоположении границ земельных участков:		данные отсутствуют	
Статус записи об объекте недвижимости:		Сведения об объекте недвижимости имеют статус "актуальные"	
Особые отметки:		Для данного земельного участка обеспечен доступ посредством земельного участка (земельных участков) с кадастровым номером (кадастровыми номерами): земли (земельные участки) общего пользования. Сведения об ограничениях права на объект недвижимости, обременениях данного объекта, не зарегистрированных в реестре прав, ограничений прав и обременений недвижимого имущества: вид ограничения (обременения): ограничения прав на земельный участок, предусмотренные статьей 56 Земельного кодекса Российской Федерации; срок действия: с 16.02.2018; реквизиты документа-основания: постановление "Об утверждении Правил охраны газораспределительных сетей"	



ДОКУМЕНТ ПОДПИСАН
ЭЛЕКТРОННОЙ ПОДПИСЬЮ

Сертификат: 00ВВ056В7401СВ38Д2В3576АСДС8425108

Владелец: ФЕДЕРАЛЬНАЯ СЛУЖБА ГОСУДАРСТВЕННОЙ
РЕГИСТРАЦИИ, КАДАСТРА И КАРТОГРАФИИ
Действителен: с 27.06.2023 по 19.09.2024

полное наименование должности

инициалы, фамилия

Земельный участок			
вид объекта недвижимости			
Лист № 6 раздела 1	Всего листов раздела 1: 8	Всего разделов: 8	Всего листов выписки: 23

11.01.2024г. № КУВИ-001/2024-8649042

Кадастровый номер:

18:26:050967:2191

от 20.11.2000 № 878 выдан: Правительство Российской Федерации. вид ограничения (обременения): ограничения прав на земельный участок, предусмотренные статьей 56 Земельного кодекса Российской Федерации; срок действия: с 29.09.2020; реквизиты документа-основания: приказ о типовых правилах охраны коммунальных тепловых сетей от 17.08.1992 № 197 выдан: Министерство архитектуры, строительства и жилищно-коммунального хозяйства Российской Федерации; свидетельство о государственной регистрации права от 02.10.2015 № 18-18-01/055/2014-892 выдан: Управление федеральной службы государственной регистрации, кадастра и картографии по Удмуртской Республике. вид ограничения (обременения): ограничения прав на земельный участок, предусмотренные статьей 56 Земельного кодекса Российской Федерации; срок действия: с 12.07.2021; реквизиты документа-основания: приказ об установлении приаэродромной территории аэродрома Ижевск от 27.01.2021 № 34-П выдан: Федеральное агентство воздушного транспорта; постановление об утверждении Правил установления приаэродромной территории, Правил выделения на приаэродромной территории подзон и Правил разрешения разногласий, возникающих между высшими исполнительными органами государственной власти субъектов Российской Федерации и уполномоченными Правительством Российской Федерации федеральными органами исполнительной власти при согласовании проекта решения об установлении приаэродромной территории от 02.12.2017 № 1460 выдан: Правительство Российской Федерации. вид ограничения (обременения): ограничения прав на земельный участок, предусмотренные статьей 56 Земельного кодекса Российской Федерации; срок действия: с 24.08.2021; реквизиты документа-основания: приказ об установлении приаэродромной территории аэродрома Ижевск от 27.01.2021 № 34-П выдан: Федеральное агентство воздушного транспорта; постановление об утверждении Правил установления приаэродромной территории, Правил выделения на приаэродромной территории подзон и Правил разрешения разногласий, возникающих между высшими исполнительными органами государственной власти субъектов Российской Федерации и уполномоченными Правительством Российской Федерации федеральными органами исполнительной власти при согласовании проекта решения об установлении приаэродромной территории от 02.12.2017 № 1460 выдан: Правительство Российской Федерации. вид ограничения (обременения): ограничения прав на земельный участок, предусмотренные статьей 56 Земельного кодекса Российской Федерации; срок действия: с 17.09.2021; реквизиты документа-основания: приказ об установлении приаэродромной территории аэродрома Ижевск от 27.01.2021 № 34-П выдан: Федеральное агентство воздушного транспорта; постановление об утверждении Правил установления приаэродромной территории, Правил выделения на приаэродромной



ДОКУМЕНТ ПОДПИСАН
ЭЛЕКТРОННОЙ ПОДПИСЬЮ

Сертификат: 00BV056B7401CB38D2B3576ACDC8425108

Владелец: ФЕДЕРАЛЬНАЯ СЛУЖБА ГОСУДАРСТВЕННОЙ

РЕГИСТРАЦИИ, КАДАСТРА И КАРТОГРАФИИ

Действителен: с 27.06.2023 по 19.09.2024

полное наименование должности

инициалы, фамилия

Земельный участок			
вид объекта недвижимости			
Лист № 7 раздела 1	Всего листов раздела 1: 8	Всего разделов: 8	Всего листов выписки: 23

11.01.2024г. № КУВИ-001/2024-8649042

Кадастровый номер:

18:26:050967:2191

территории подзон и Правил разрешения разногласий, возникающих между высшими исполнительными органами государственной власти субъектов Российской Федерации и уполномоченными Правительством Российской Федерации федеральными органами исполнительной власти при согласовании проекта решения об установлении приаэродромной территории от 02.12.2017 № 1460 выдан: Правительство Российской Федерации. вид ограничения (обременения): ограничения прав на земельный участок, предусмотренные статьей 56 Земельного кодекса Российской Федерации; срок действия: с 14.10.2021; реквизиты документа-основания: приказ об установлении приаэродромной территории аэродрома Ижевск от 27.01.2021 № 34-П выдан: Федеральное агентство воздушного транспорта; постановление об утверждении Правил установления приаэродромной территории, Правил выделения на приаэродромной территории подзон и Правил разрешения разногласий, возникающих между высшими исполнительными органами государственной власти субъектов Российской Федерации и уполномоченными Правительством Российской Федерации федеральными органами исполнительной власти при согласовании проекта решения об установлении приаэродромной территории от 02.12.2017 № 1460 выдан: Правительство Российской Федерации. вид ограничения (обременения): ограничения прав на земельный участок, предусмотренные статьей 56 Земельного кодекса Российской Федерации; срок действия: с 22.03.2022; реквизиты документа-основания: приказ об установлении приаэродромной территории аэродрома Ижевск от 27.01.2021 № 34-П выдан: Федеральное агентство воздушного транспорта; постановление об утверждении Правил установления приаэродромной территории, Правил выделения на приаэродромной территории подзон и Правил разрешения разногласий, возникающих между высшими исполнительными органами государственной власти субъектов Российской Федерации и уполномоченными Правительством Российской Федерации федеральными органами исполнительной власти при согласовании проекта решения об установлении приаэродромной территории от 02.12.2017 № 1460 выдан: Правительство Российской Федерации. вид ограничения (обременения): ограничения прав на земельный участок, предусмотренные статьей 56 Земельного кодекса Российской Федерации; срок действия: с 04.07.2023; реквизиты документа-основания: постановление "Об утверждении правил установления санитарно-защитных зон и использования земельных участков, расположенных в границах санитарно-защитных зон" от 03.03.2018 № 222; санитарно-эпидемиологическое заключение от 10.05.2023 № 18.УЦ.04.000.Т.000233.05.23 выдан: Управление Федеральной службы по надзору в сфере защиты прав потребителей и благополучия человека по Удмуртской Республике; рЕШЕНИЕ Об изменении санитарно-защитной зоны для площадки АО «Ижевский механический завод» от 08.06.2023 № 13



ДОКУМЕНТ ПОДПИСАН
ЭЛЕКТРОННОЙ ПОДПИСЬЮ

Сертификат: 00BV056B7401CB38D2B3576ACDC8425108

Владелец: ФЕДЕРАЛЬНАЯ СЛУЖБА ГОСУДАРСТВЕННОЙ

РЕГИСТРАЦИИ, КАДАСТРА И КАРТОГРАФИИ

Действителен: с 27.06.2023 по 19.09.2024

полное наименование должности

инициалы, фамилия

Земельный участок			
вид объекта недвижимости			
Лист № 8 раздела 1	Всего листов раздела 1: 8	Всего разделов: 8	Всего листов выписки: 23
11.01.2024г. № КУВИ-001/2024-8649042			
Кадастровый номер:		18:26:050967:2191	
		выдан: Управление Федеральной службы по надзору в сфере защиты прав потребителей и благополучия человека по Удмуртской Республике.	
Получатель выписки:		Афсари Галина Викторовна	

полное наименование должности	 ДОКУМЕНТ ПОДПИСАН ЭЛЕКТРОННОЙ ПОДПИСЬЮ Сертификат: 00ВВ056В7401СВ38D2В3576АСDС8425108 Владелец: ФЕДЕРАЛЬНАЯ СЛУЖБА ГОСУДАРСТВЕННОЙ РЕГИСТРАЦИИ, КАДАСТРА И КАРТОГРАФИИ Действителен: с 27.06.2023 по 19.09.2024	инициалы, фамилия

Выписка из Единого государственного реестра недвижимости об объекте недвижимости
Сведения о зарегистрированных правах

Земельный участок			
вид объекта недвижимости			
Лист № 1 раздела 2	Всего листов раздела 2: 2	Всего разделов: 8	Всего листов выписки: 23
11.01.2024г. № КУВИ-001/2024-8649042			
Кадастровый номер:		18:26:050967:2191	
1	Правообладатель (правообладатели):	1.1	Акционерное общество "Ижевский механический завод-2", ИНН: 1841062631
	Сведения о возможности предоставления третьим лицам персональных данных физического лица:	1.1.1	данные отсутствуют
2	Вид, номер, дата и время государственной регистрации права:	2.1	Собственность 18-18/001-18/001/010/2016-8563/2 15.08.2016 15:29:10
3	Сведения об осуществлении государственной регистрации сделки, права без необходимого в силу закона согласия третьего лица, органа:	3.1	данные отсутствуют
4	Ограничение прав и обременение объекта недвижимости:	не зарегистрировано	
5	Договоры участия в долевом строительстве:	не зарегистрировано	
6	Заявленные в судебном порядке права требования:	данные отсутствуют	
7	Сведения о возможности предоставления третьим лицам персональных данных физического лица	данные отсутствуют	
8	Сведения о возражении в отношении зарегистрированного права:	данные отсутствуют	
9	Сведения о наличии решения об изъятии объекта недвижимости для государственных и муниципальных нужд:	данные отсутствуют	
10	Сведения о невозможности государственной регистрации без личного участия правообладателя или его законного представителя:	данные отсутствуют	
11	Правопритязания и сведения о наличии поступивших, но не рассмотренных заявлений о проведении государственной регистрации права (перехода, прекращения права), ограничения права или обременения объекта недвижимости, сделки в отношении объекта недвижимости:	отсутствуют	



ДОКУМЕНТ ПОДПИСАН
ЭЛЕКТРОННОЙ ПОДПИСЬЮ

Сертификат: 00ВВ056В7401СВ38D2В3576АСDС8425108

Владелец: ФЕДЕРАЛЬНАЯ СЛУЖБА ГОСУДАРСТВЕННОЙ
РЕГИСТРАЦИИ, КАДАСТРА И КАРТОГРАФИИ
Действителен: с 27.06.2023 по 19.09.2024

полное наименование должности

инициалы, фамилия

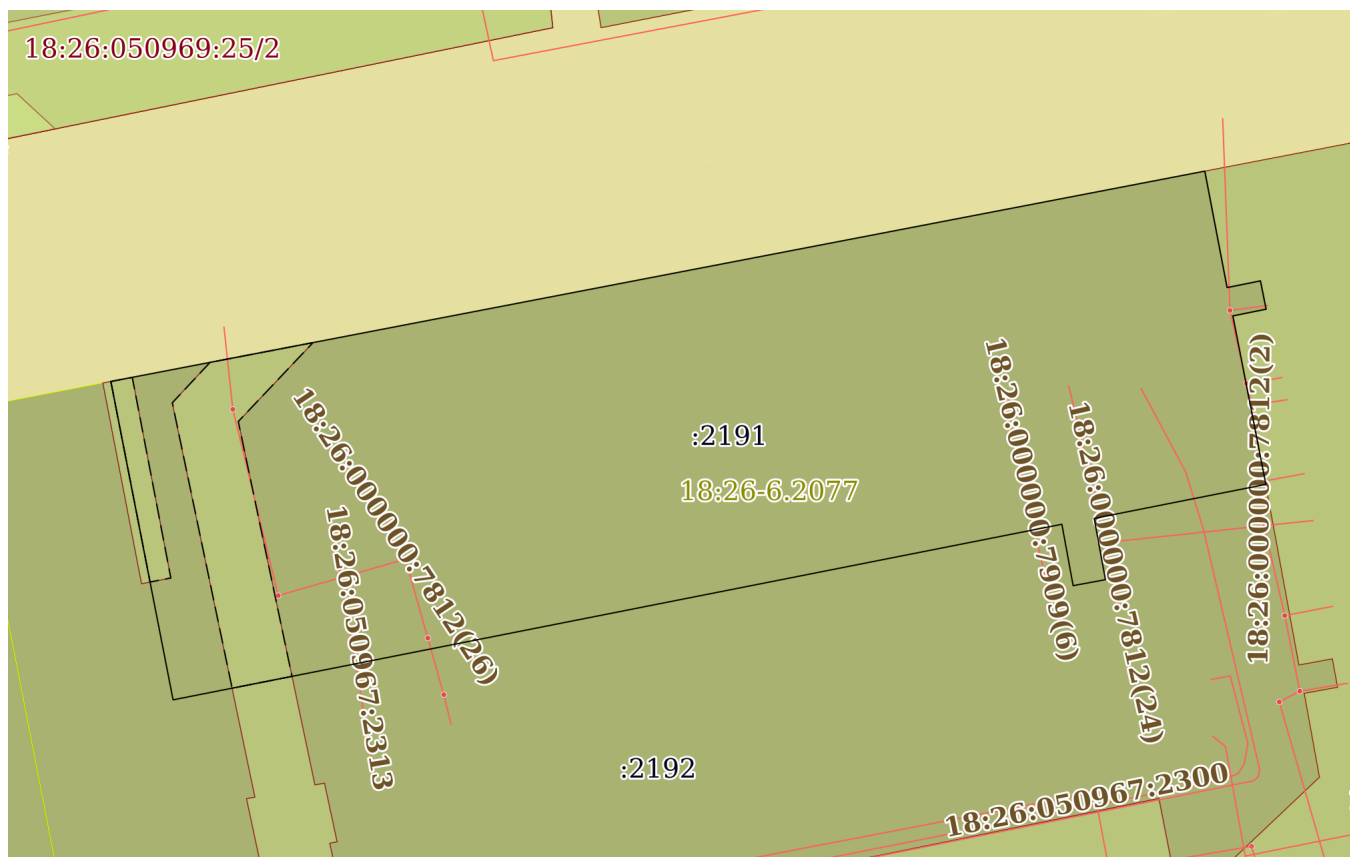
Земельный участок			
вид объекта недвижимости			
Лист № 2 раздела 2	Всего листов раздела 2: 2	Всего разделов: 8	Всего листов выписки: 23
11.01.2024г. № КУВИ-001/2024-8649042			
Кадастровый номер:		18:26:050967:2191	
11	Сведения о невозможности государственной регистрации перехода, прекращения, ограничения права на земельный участок из земель сельскохозяйственного назначения:	данные отсутствуют	

полное наименование должности	 ДОКУМЕНТ ПОДПИСАН ЭЛЕКТРОННОЙ ПОДПИСЬЮ Сертификат: 00ВВ056В7401СВ38D2В3576АСDС8425108 Владелец: ФЕДЕРАЛЬНАЯ СЛУЖБА ГОСУДАРСТВЕННОЙ РЕГИСТРАЦИИ, КАДАСТРА И КАРТОГРАФИИ Действителен: с 27.06.2023 по 19.09.2024	инициалы, фамилия
-------------------------------	---	-------------------

Выписка из Единого государственного реестра недвижимости об объекте недвижимости
Описание местоположения земельного участка

Земельный участок			
вид объекта недвижимости			
Лист № 1 раздела 3	Всего листов раздела 3: 1	Всего разделов: 8	Всего листов выписки: 23
11.01.2024г. № КУВИ-001/2024-8649042			
Кадастровый номер:		18:26:050967:2191	

План (чертеж, схема) земельного участка



Масштаб 1:1000

Условные обозначения:



ДОКУМЕНТ ПОДПИСАН
ЭЛЕКТРОННОЙ ПОДПИСЬЮ

Сертификат: 00ВВ056В7401СВ38D2В3576АСDC8425108

Владелец: ФЕДЕРАЛЬНАЯ СЛУЖБА ГОСУДАРСТВЕННОЙ
РЕГИСТРАЦИИ, КАДАСТРА И КАРТОГРАФИИ
Действителен: с 27.06.2023 по 19.09.2024

полное наименование должности

инициалы, фамилия

Выписка из Единого государственного реестра недвижимости об объекте недвижимости

Описание местоположения земельного участка

Земельный участок			
вид объекта недвижимости			
Лист № 1 раздела 3.1	Всего листов раздела 3.1: 1	Всего разделов: 8	Всего листов выписки: 23
11.01.2024г. № КУВИ-001/2024-8649042			
Кадастровый номер:		18:26:050967:2191	

Описание местоположения границ земельного участка							
№ п/п	Номер точки		Дирекционный угол	Горизонтальное проложение, м	Описание закрепления на местности	Кадастровые номера смежных участков	Сведения об адресах правообладателей смежных земельных участков
	начальная	конечная					
1	2	3	4	5	6	7	8
1	1.1.1	1.1.2	79°6.8'	149.32	данные отсутствуют	данные отсутствуют	данные отсутствуют
2	1.1.2	1.1.3	169°9.4'	15.89	данные отсутствуют	18:26:050967:2193	адрес отсутствует
3	1.1.3	1.1.4	78°37.0'	4.56	данные отсутствуют	18:26:050967:2193	адрес отсутствует
4	1.1.4	1.1.5	168°41.4'	3.88	данные отсутствуют	18:26:050967:2193	адрес отсутствует
5	1.1.5	1.1.6	258°35.5'	4.55	данные отсутствуют	18:26:050967:2193	адрес отсутствует
6	1.1.6	1.1.7	168°55.7'	23.02	данные отсутствуют	18:26:050967:2193	адрес отсутствует
7	1.1.7	1.1.8	258°47.5'	23.46	данные отсутствуют	18:26:050967:2192	адрес отсутствует
8	1.1.8	1.1.9	169°35.5'	8.36	данные отсутствуют	18:26:050967:2192	адрес отсутствует
9	1.1.9	1.1.10	259°31.9'	4.4	данные отсутствуют	18:26:050967:2192	адрес отсутствует
10	1.1.10	1.1.11	349°36.2'	8.37	данные отсутствуют	18:26:050967:2192	адрес отсутствует
11	1.1.11	1.1.12	258°49.3'	121.43	данные отсутствуют	18:26:050967:2192	адрес отсутствует
12	1.1.12	1.1.1	348°56.8'	43.5	данные отсутствуют	18:26:050967:2192	адрес отсутствует



ДОКУМЕНТ ПОДПИСАН
ЭЛЕКТРОННОЙ ПОДПИСЬЮ

Сертификат: 00BV056B7401CB38D2B3576ACDC8425108

Владелец: ФЕДЕРАЛЬНАЯ СЛУЖБА ГОСУДАРСТВЕННОЙ
РЕГИСТРАЦИИ, КАДАСТРА И КАРТОГРАФИИ
Действителен: с 27.06.2023 по 19.09.2024

полное наименование должности

инициалы, фамилия

Выписка из Единого государственного реестра недвижимости об объекте недвижимости

Описание местоположения земельного участка

Земельный участок			
вид объекта недвижимости			
Лист № 1 раздела 3.2	Всего листов раздела 3.2: 1	Всего разделов: 8	Всего листов выписки: 23
11.01.2024г. № КУВИ-001/2024-8649042			
Кадастровый номер:		18:26:050967:2191	

Сведения о характерных точках границы земельного участка				
Система координат МСК-18, зона 2				
Номер точки	Координаты, м		Описание закрепления на местности	Средняя квадратичная погрешность определения координат характерных точек границ земельного участка, м
	X	Y		
1	2	3	4	5
1	386917.44	2231459.09	Нет закрепления	0.1
2	386945.64	2231605.72	Нет закрепления	0.1
3	386930.03	2231608.71	Нет закрепления	0.1
4	386930.93	2231613.18	Нет закрепления	0.1
5	386927.13	2231613.94	Нет закрепления	0.1
6	386926.23	2231609.48	Нет закрепления	0.1
7	386903.64	2231613.9	Нет закрепления	0.1
8	386899.08	2231590.89	Нет закрепления	0.1
9	386890.86	2231592.4	Нет закрепления	0.1
10	386890.06	2231588.07	Нет закрепления	0.1
11	386898.29	2231586.56	Нет закрепления	0.1
12	386874.75	2231467.43	Нет закрепления	0.1
1	386917.44	2231459.09	Нет закрепления	0.1



ДОКУМЕНТ ПОДПИСАН
ЭЛЕКТРОННОЙ ПОДПИСЬЮ

Сертификат: 00ВВ056В7401СВ38D2В3576АСDC8425108

Владелец: ФЕДЕРАЛЬНАЯ СЛУЖБА ГОСУДАРСТВЕННОЙ

РЕГИСТРАЦИИ, КАДАСТРА И КАРТОГРАФИИ

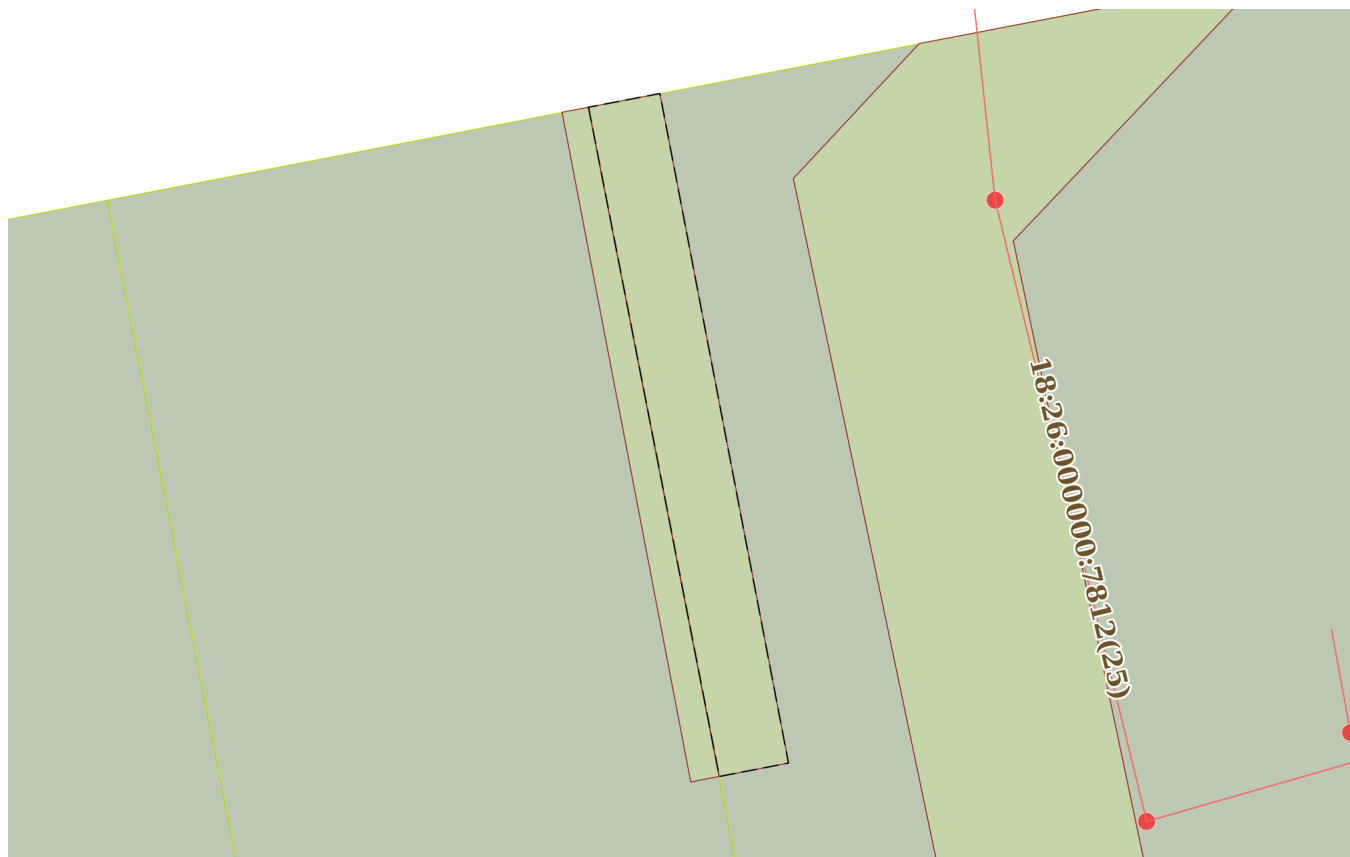
Действителен: с 27.06.2023 по 19.09.2024

полное наименование должности


инициалы, фамилия

Выписка из Единого государственного реестра недвижимости об объекте недвижимости
Сведения о частях земельного участка

Земельный участок			
вид объекта недвижимости			
Лист № 1 раздела 4	Всего листов раздела 4: 2	Всего разделов: 8	Всего листов выписки: 23
11.01.2024г. № КУВИ-001/2024-8649042			
Кадастровый номер:		18:26:050967:2191	
План (чертеж, схема) части земельного участка		Учетный номер части: 18:26:050967:2191/1	



Масштаб 1:300	Условные обозначения:		
---------------	-----------------------	--	--



ДОКУМЕНТ ПОДПИСАН
ЭЛЕКТРОННОЙ ПОДПИСЬЮ

Сертификат: 00ВВ056В7401СВ38D2В3576АСDС8425108
Владелец: ФЕДЕРАЛЬНАЯ СЛУЖБА ГОСУДАРСТВЕННОЙ
РЕГИСТРАЦИИ, КАДАСТРА И КАРТОГРАФИИ
Действителен: с 27.06.2023 по 19.09.2024

полное наименование должности		инициалы, фамилия
-------------------------------	--	-------------------

Земельный участок

вид объекта недвижимости

Лист № 2 раздела 4

Всего листов раздела 4: 2

Всего разделов: 8

Всего листов выписки: 23

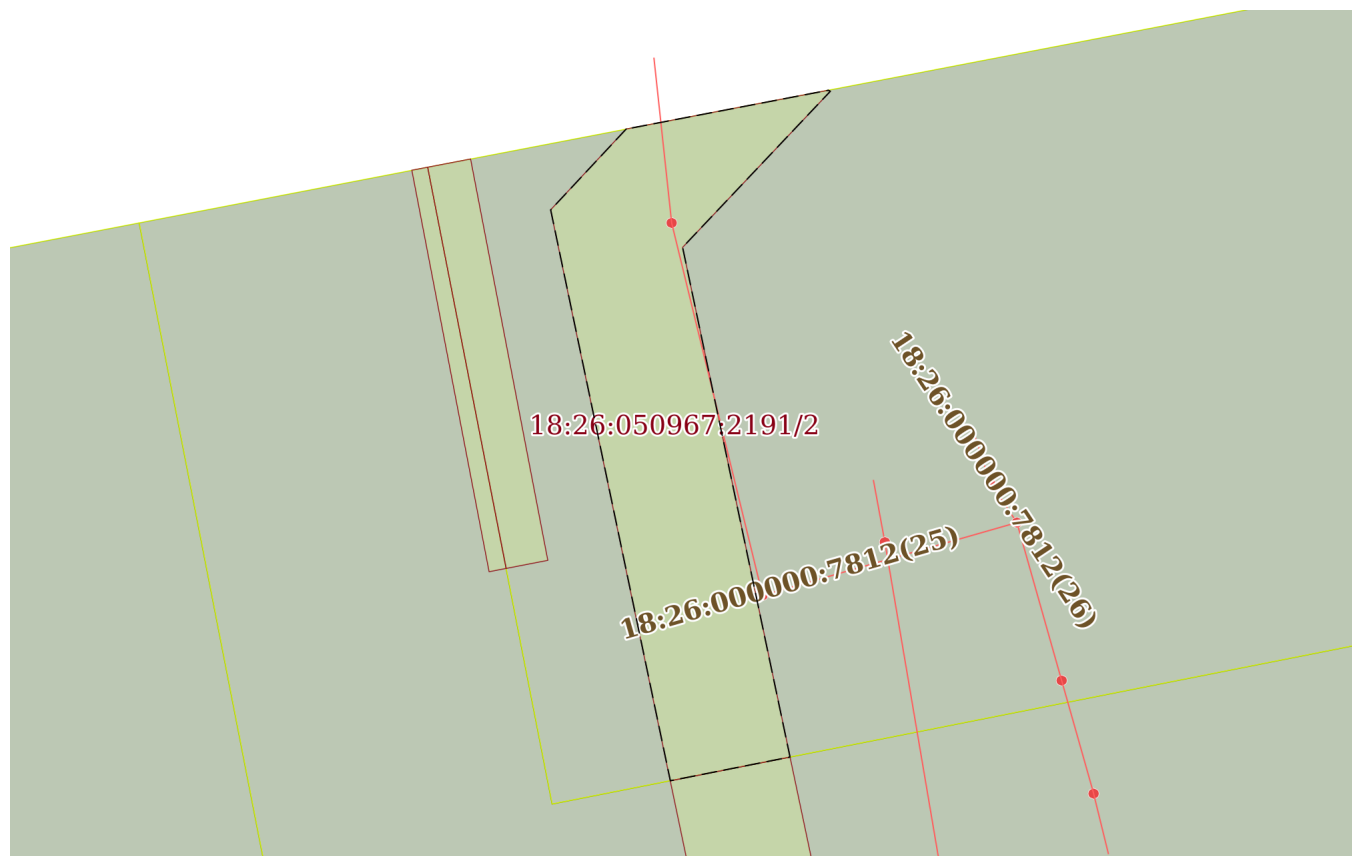
11.01.2024г. № КУВИ-001/2024-8649042

Кадастровый номер:

18:26:050967:2191

План (чертеж, схема) части земельного участка

Учетный номер части: 18:26:050967:2191/2



Масштаб 1:500

Условные обозначения:

ДОКУМЕНТ ПОДПИСАН
ЭЛЕКТРОННОЙ ПОДПИСЬЮ

Сертификат: 00ВВ056В7401СВ38D2В3576АСDC8425108

Владелец: ФЕДЕРАЛЬНАЯ СЛУЖБА ГОСУДАРСТВЕННОЙ

РЕГИСТРАЦИИ, КАДАСТРА И КАРТОГРАФИИ

Действителен: с 27.06.2023 по 19.09.2024

ПОЛНОЕ НАИМЕНОВАНИЕ ДОЛЖНОСТИ

инициалы, фамилия

Выписка из Единого государственного реестра недвижимости об объекте недвижимости

Сведения о частях земельного участка

Земельный участок			
вид объекта недвижимости			
Лист № 1 раздела 4.1	Всего листов раздела 4.1: 6	Всего разделов: 8	Всего листов выписки: 23
11.01.2024г. № КУВИ-001/2024-8649042			
Кадастровый номер:		18:26:050967:2191	

Учетный номер части	Площадь, м2	Содержание ограничения в использовании или ограничения права на объект недвижимости или обременения объекта недвижимости
1	2	3
18:26:050967:2191/1	79	вид ограничения (обременения): ограничения прав на земельный участок, предусмотренные статьей 56 Земельного кодекса Российской Федерации; Срок действия: не установлен; реквизиты документа-основания: постановление "Об утверждении Правил охраны газораспределительных сетей" от 20.11.2000 № 878 выдан: Правительство Российской Федерации; Содержание ограничения (обременения): На земельные участки, входящие в охранные зоны газораспределительных сетей, в целях предупреждения их повреждения или нарушения условий их нормальной эксплуатации налагаются ограничения (обременения) согласно п.14,15,16 Правил охраны газораспределительных сетей" (утв. Постановлением Правительства РФ от 20 ноября 2000г. №878). Ширина охранной зоны 2 м по обе стороны от оси газопровода и 2 м от границы объекта; Реестровый номер границы: 18:26-6.401; Вид зоны по документу: Охранная зона газораспределительной сети с кадастровым номером 18:26:041141:433; Тип зоны: Охранная зона инженерных коммуникаций
18:26:050967:2191/2	392	вид ограничения (обременения): ограничения прав на земельный участок, предусмотренные статьей 56 Земельного кодекса Российской Федерации; Срок действия: не установлен; реквизиты документа-основания: приказ о типовых правилах охраны коммунальных тепловых сетей от 17.08.1992 № 197 выдан: Министерство архитектуры, строительства и жилищно-коммунального хозяйства Российской Федерации; свидетельство о государственной регистрации права от 02.10.2015 № 18-18-01/055/2014-892 выдан: Управление федеральной службы государственной регистрации, кадастра и картографии по Удмуртской Республики; Содержание ограничения (обременения): В соответствии с п.п. 5, 6 Типовых правил охраны коммунальных тепловых сетей, утвержденных Приказом Минстроя России от 17 августа 1992 г. № 197 в пределах охранных зон тепловых сетей не допускается: 5. В пределах охранных зон тепловых сетей не допускается производить действия, которые могут повлечь нарушения в нормальной работе тепловых сетей, их повреждение, несчастные случаи или препятствующие ремонту: - размещать автозаправочные станции, хранилища горюче-смазочных материалов, складировать агрессивные химические материалы; - загромождать подходы и подъезды к объектам и сооружениям тепловых сетей, складировать тяжелые и громоздкие материалы, возводить временные строения и заборы; - устраивать спортивные и игровые площадки, неорганизованные рынки, остановочные пункты общественного транспорта, стоянки всех видов машин и механизмов, гаражи, огороды и т.п.; - устраивать всякого рода свалки, разжигать костры, сжигать бытовой мусор или промышленные отходы; - производить работы ударными механизмами, производить сброс и слив едких и коррозионно-активных веществ и



ДОКУМЕНТ ПОДПИСАН
ЭЛЕКТРОННОЙ ПОДПИСЬЮ

Сертификат: 00BV056B7401CB38D2B3576ACDC8425108

Владелец: ФЕДЕРАЛЬНАЯ СЛУЖБА ГОСУДАРСТВЕННОЙ
РЕГИСТРАЦИИ, КАДАСТРА И КАРТОГРАФИИ
Действителен: с 27.06.2023 по 19.09.2024

полное наименование должности

инициалы, фамилия

Земельный участок			
вид объекта недвижимости			
Лист № 2 раздела 4.1	Всего листов раздела 4.1: 6	Всего разделов: 8	Всего листов выписки: 23
11.01.2024г. № КУВИ-001/2024-8649042			
Кадастровый номер:		18:26:050967:2191	
		<p>горюче-смазочных материалов; - проникать в помещения павильонов, центральных и индивидуальных тепловых пунктов посторонним лицам; открывать, снимать, засыпать люки камер тепловых сетей; сбрасывать в камеры мусор, отходы, снег и т.д.; - снимать покровный металлический слой тепловой изоляции; разрушать тепловую изоляцию; ходить по трубопроводам надземной прокладки (переход через трубы разрешается только по специальным переходным мостикам); - занимать подвалы зданий, особенно имеющих опасность затопления, в которых проложены тепловые сети или оборудованы тепловые вводы под мастерские, склады, для иных целей; тепловые вводы в здания должны быть загерметизированы. 6. В пределах территории охранных зон тепловых сетей без письменного согласия предприятий и организаций, в ведении которых находятся эти сети, запрещается: - производить строительство, капитальный ремонт, реконструкцию или снос любых зданий и сооружений; - производить земляные работы, планировку грунта, посадку деревьев и кустарников, устраивать монументальные клумбы; - производить погрузочно-разгрузочные работы, а также работы, связанные с разбиванием грунта и дорожных покрытий; - сооружать проезды и переходы через трубопроводы тепловых сетей.; Реестровый номер границы: 18:26-6.787; Вид объекта реестра границ: Зона с особыми условиями использования территории; Вид зоны по документу: Охранная зона тепловой трассы с кадастровым номером 18:26:050959:1463 - тепловая трасса протяженность 2302,7 кв.м, назначение: нежилое, инв.№ 40567; Тип зоны: Охранная зона инженерных коммуникаций; Номер: 1</p>	
	Весь	<p>вид ограничения (обременения): ограничения прав на земельный участок, предусмотренные статьей 56 Земельного кодекса Российской Федерации; Срок действия: не установлен; реквизиты документа-основания: приказ об установлении приаэродромной территории аэродрома Ижевск от 27.01.2021 № 34-П выдан: Федеральное агентство воздушного транспорта; постановление об утверждении Правил установления приаэродромной территории, Правил выделения на приаэродромной территории подзон и Правил разрешения разногласий, возникающих между высшими исполнительными органами государственной власти субъектов Российской Федерации и уполномоченными Правительством Российской Федерации федеральными органами исполнительной власти при согласовании проекта решения об установлении приаэродромной территории от 02.12.2017 № 1460 выдан: Правительство Российской Федерации; Содержание ограничения (обременения): п.2 Правил выделения на приаэродромной территории подзон, утвержденных Постановлением Правительства Российской Федерации от 02.12.2017г. №1460; Реестровый номер границы: 18:00-6.663; Вид объекта реестра границ: Зона с особыми условиями использования территории; Вид зоны по документу: Приаэродромная территория аэродрома Ижевск; Тип зоны: Охранная зона транспорта</p>	
	Весь	<p>вид ограничения (обременения): ограничения прав на земельный участок, предусмотренные статьей 56 Земельного кодекса Российской Федерации; Срок действия: не установлен; реквизиты документа-основания: приказ об установлении приаэродромной территории аэродрома Ижевск от 27.01.2021 № 34-П выдан: Федеральное агентство воздушного транспорта; постановление об утверждении Правил установления приаэродромной территории, Правил выделения на приаэродромной территории подзон и Правил разрешения разногласий, возникающих между высшими исполнительными органами государственной</p>	



ДОКУМЕНТ ПОДПИСАН
ЭЛЕКТРОННОЙ ПОДПИСЬЮ

Сертификат: 00BV056B7401CB38D2B3576ACDC8425108

Владелец: ФЕДЕРАЛЬНАЯ СЛУЖБА ГОСУДАРСТВЕННОЙ

РЕГИСТРАЦИИ, КАДАСТРА И КАРТОГРАФИИ

Действителен: с 27.06.2023 по 19.09.2024

полное наименование должности

инициалы, фамилия

Земельный участок			
вид объекта недвижимости			
Лист № 3 раздела 4.1	Всего листов раздела 4.1: 6	Всего разделов: 8	Всего листов выписки: 23

11.01.2024г. № КУВИ-001/2024-8649042

Кадастровый номер:

18:26:050967:2191

	<p>власти субъектов Российской Федерации и уполномоченными Правительством Российской Федерации федеральными органами исполнительной власти при согласовании проекта решения об установлении приаэродромной территории от 02.12.2017 № 1460 выдан: Правительство Российской Федерации; Содержание ограничения (обременения): В границах 4 подзоны запрещается размещать объекты, создающие помехи в работе наземных объектов средств и систем обслуживания воздушного движения, навигации, посадки и связи, предназначенных для организации воздушного движения и расположенных вне первой подзоны. (В соответствии с Постановлением Правительства №1460, от 02.12.2017г., пп. г), п.2 Правил выделения на приаэродромной территории подзон и в соответствии с Проектом решения по установлению зоны с особыми условиями использования территории – приаэродромной территории аэродрома Ижевск, утвержденным Приказом Росавиации от 27.01.2021г. № 34-П); Реестровый номер границы: 18:00-6.665; Вид объекта реестра границ: Зона с особыми условиями использования территории; Вид зоны по документу: Четвертая подзона приаэродромной территории аэродрома Ижевск; Тип зоны: Охранная зона транспорта</p>
Весь	<p>вид ограничения (обременения): ограничения прав на земельный участок, предусмотренные статьей 56 Земельного кодекса Российской Федерации; Срок действия: не установлен; реквизиты документа-основания: приказ об установлении приаэродромной территории аэродрома Ижевск от 27.01.2021 № 34-П выдан: Федеральное агентство воздушного транспорта; постановление об утверждении Правил установления приаэродромной территории, Правил выделения на приаэродромной территории подзон и Правил разрешения разногласий, возникающих между высшими исполнительными органами государственной власти субъектов Российской Федерации и уполномоченными Правительством Российской Федерации федеральными органами исполнительной власти при согласовании проекта решения об установлении приаэродромной территории от 02.12.2017 № 1460 выдан: Правительство Российской Федерации; Содержание ограничения (обременения): В границах 5 подзоны запрещается размещать опасные производственные объекты, определенные Федеральным законом "О промышленной безопасности опасных производственных объектов", функционирование которых может повлиять на безопасность полетов воздушных судов (В соответствии с Постановлением Правительства РФ №1460, от 02.12.2017г., пп. д), п.2 Правил выделения на приаэродромной территории подзон и в соответствии с Проектом решения по установлению зоны с особыми условиями использования территории – приаэродромной территории аэродрома Ижевск, утвержденным Приказом Росавиации от 27.01.2021г. № 34-П). В соответствии с Проектом решения по установлению зоны с особыми условиями использования территории – приаэродромной территории аэродрома Ижевск, утвержденным Приказом Росавиации от 27.01.2021г. № 34-П: «В пятой подзоне приаэродромной территории аэродрома Ижевск:- запрещено размещение магистральных газопроводов (в т.ч. сооружений на них) и других объектов, из которых возможен выброс или утечка газа; - запрещено размещение арсеналов, баз и складов ракет и боеприпасов до наружных проволочных ограждений охранного периметра аэропорта на расстоянии менее 15 км;- запрещено размещение складов нефти, магистральных нефтепроводов, нефтепродуктопроводов и сооружений на них на расстоянии менее 200 м до территории аэропорта (от оси трубопровода или ограждения сооружения)»; Реестровый номер границы: 18:00-6.666;</p>



ДОКУМЕНТ ПОДПИСАН
ЭЛЕКТРОННОЙ ПОДПИСЬЮ

Сертификат: 00BV056B7401CB38D2B3576ACDC8425108

Владелец: ФЕДЕРАЛЬНАЯ СЛУЖБА ГОСУДАРСТВЕННОЙ

РЕГИСТРАЦИИ, КАДАСТРА И КАРТОГРАФИИ

Действителен: с 27.06.2023 по 19.09.2024

полное наименование должности

инициалы, фамилия

Земельный участок			
вид объекта недвижимости			

Лист № 4 раздела 4.1	Всего листов раздела 4.1: 6	Всего разделов: 8	Всего листов выписки: 23
----------------------	-----------------------------	-------------------	--------------------------

11.01.2024г. № КУВИ-001/2024-8649042

Кадастровый номер: 18:26:050967:2191

		Вид объекта реестра границ: Зона с особыми условиями использования территории; Вид зоны по документу: Пятая подзона приаэродромной территории аэродрома Ижевск; Тип зоны: Охранная зона транспорта
Весь		вид ограничения (обременения): ограничения прав на земельный участок, предусмотренные статьей 56 Земельного кодекса Российской Федерации; Срок действия: не установлен; реквизиты документа-основания: приказ об установлении приаэродромной территории аэродрома Ижевск от 27.01.2021 № 34-П выдан: Федеральное агентство воздушного транспорта; постановление об утверждении Правил установления приаэродромной территории, Правил выделения на приаэродромной территории подзон и Правил разрешения разногласий, возникающих между высшими исполнительными органами государственной власти субъектов Российской Федерации и уполномоченными Правительством Российской Федерации федеральными органами исполнительной власти при согласовании проекта решения об установлении приаэродромной территории от 02.12.2017 № 1460 выдан: Правительство Российской Федерации; Содержание ограничения (обременения): В шестой подзоне запрещается размещать объекты, способствующие привлечению и массовому скоплению птиц (В соответствии с Постановлением Правительства РФ №1460, от 02.12.2017г., пп. е), п.2 Правил выделения на приаэродромной территории подзон и в соответствии с Проектом решения по установлении зоны с особыми условиями использования территории – приаэродромной территории аэродрома Ижевск, утвержденным Приказом Росавиации от 27.01.2021г. № 34-П). В соответствии с Проектом решения по установлении зоны с особыми условиями использования территории – приаэродромной территории аэродрома Ижевск, утвержденным Приказом Росавиации от 27.01.2021г. № 34-П: на всей территории в границах шестой подзоны устанавливаются ограничения по размещению объектов, способствующих привлечению и массовому скоплению птиц, в т.ч.:- запрещается размещать полигоны ТБО, несанкционированные свалки;- запрещается размещать предприятия по разведению в неволе ценных пушных зверей для получения шкурок (норка, голубой песец, серебристо-чёрная лисица, соболь, речной бобр, шиншиллы и другие животные);- запрещается размещать свинарники, коровники, птицефермы, рыбные пруды;- запрещается размещать пашни, сенокосы, пастбища, залежи, земли, занятые многолетними насаждениями;- запрещается размещать элеваторы (зернохранилища).Размещение уже существующих объектов, перенос которых невозможен, накладывает ряд ограничений на их хозяйственную деятельность, таких как запрет вспашки сельскохозяйственных земель в светлое время суток, использование на территории объектов устройств, отпугивающих птиц (ультразвуковых, биоакустических, лазерных отпугивателей, пропановых пушек); Реестровый номер границы: 18:00-6.667; Вид объекта реестра границ: Зона с особыми условиями использования территории; Вид зоны по документу: Шестая подзона приаэродромной территории аэродрома Ижевск; Тип зоны: Охранная зона транспорта
Весь		вид ограничения (обременения): ограничения прав на земельный участок, предусмотренные статьей 56 Земельного кодекса Российской Федерации; Срок действия: не установлен; реквизиты документа-основания: приказ об установлении приаэродромной территории аэродрома Ижевск от 27.01.2021 № 34-П выдан: Федеральное агентство воздушного транспорта;



ДОКУМЕНТ ПОДПИСАН
ЭЛЕКТРОННОЙ ПОДПИСЬЮ

Сертификат: 00BV056B7401CB38D2B3576ACDC8425108

Владелец: ФЕДЕРАЛЬНАЯ СЛУЖБА ГОСУДАРСТВЕННОЙ

РЕГИСТРАЦИИ, КАДАСТРА И КАРТОГРАФИИ

Действителен: с 27.06.2023 по 19.09.2024

полное наименование должности

инициалы, фамилия

Земельный участок			
вид объекта недвижимости			
Лист № 5 раздела 4.1	Всего листов раздела 4.1: 6	Всего разделов: 8	Всего листов выписки: 23

11.01.2024г. № КУВИ-001/2024-8649042

Кадастровый номер:

18:26:050967:2191

	<p>постановление об утверждении Правил установления приаэродромной территории, Правил выделения на приаэродромной территории подзон и Правил разрешения разногласий, возникающих между высшими исполнительными органами государственной власти субъектов Российской Федерации и уполномоченными Правительством Российской Федерации федеральными органами исполнительной власти при согласовании проекта решения об установлении приаэродромной территории от 02.12.2017 № 1460 выдан: Правительство Российской Федерации; Содержание ограничения (обременения): В третьей подзоне запрещается размещать объекты, высота которых превышает ограничения, установленные уполномоченным Правительством Российской Федерации федеральным органом исполнительной власти при установлении соответствующей приаэродромной территории (В соответствии с Постановлением Правительства РФ №1460, от 02.12.2017г., пп. в), п.2 Правил выделения на приаэродромной территории подзон и в соответствии с Проектом решения по установлению зоны с особыми условиями использования территории – приаэродромной территории аэродрома Ижевск, утвержденным Приказом Росавиации от 27.01.2021г. № 34-П); Реестровый номер границы: 18:00-6.669; Вид объекта реестра границ: Зона с особыми условиями использования территории; Вид зоны по документу: Третья подзона приаэродромной территории аэродрома Ижевск; Тип зоны: Охранная зона транспорта</p>
Весь	<p>вид ограничения (обременения): ограничения прав на земельный участок, предусмотренные статьей 56 Земельного кодекса Российской Федерации; Срок действия: не установлен; реквизиты документа-основания: постановление "Об утверждении правил установления санитарно-защитных зон и использования земельных участков, расположенных в границах санитарно-защитных зон" от 03.03.2018 № 222; санитарно-эпидемиологическое заключение от 10.05.2023 № 18.УЦ.04.000.Т.000233.05.23 выдан: Управление Федеральной службы по надзору в сфере защиты прав потребителей и благополучия человека по Удмуртской Республике; рЕШЕНИЕ Об изменении санитарно-защитной зоны для площадки АО «Ижевский механический завод» от 08.06.2023 № 13 выдан: Управление Федеральной службы по надзору в сфере защиты прав потребителей и благополучия человека по Удмуртской Республике; Содержание ограничения (обременения): Согласно РЕШЕНИЯ №13 от 08.06.2023г. п.2.1-п.2.2 Заместителя главного государственного санитарного врача по УР Трофимова М.П. В границах санитарно-защитной зоны не допускается использование земельных участков в целях: п.2.1. размещения жилой застройки, объектов образовательного и медицинского назначения, спортивных сооружений открытого типа, организаций отдыха детей и их оздоровления, зон рекреационного назначения и для ведения дачного хозяйства и садоводства; п.2.2. размещения объектов для производства и хранения лекарственных средств, объектов пищевых отраслей промышленности, оптовых складов продовольственного сырья и пищевой продукции, комплексов водопроводных сооружений для подготовки и хранения питьевой воды, использования земельных участков в целях производства, хранения и переработки сельскохозяйственной продукции, предназначенной для дальнейшего использования в качестве пищевой продукции. Санитарно-защитная зона устанавливается на неопределенный срок.; Реестровый номер границы: 18:26-6.2077; Вид объекта реестра границ: Зона с особыми условиями использования территории; Вид зоны по документу: Санитарно-защитная зона для</p>



ДОКУМЕНТ ПОДПИСАН
ЭЛЕКТРОННОЙ ПОДПИСЬЮ

Сертификат: 00BV056B7401CB38D2B3576ACDC8425108

Владелец: ФЕДЕРАЛЬНАЯ СЛУЖБА ГОСУДАРСТВЕННОЙ
РЕГИСТРАЦИИ, КАДАСТРА И КАРТОГРАФИИ
Действителен: с 27.06.2023 по 19.09.2024

полное наименование должности

инициалы, фамилия

Земельный участок			
вид объекта недвижимости			
Лист № 6 раздела 4.1	Всего листов раздела 4.1: 6	Всего разделов: 8	Всего листов выписки: 23
11.01.2024г. № КУВИ-001/2024-8649042			
Кадастровый номер:		18:26:050967:2191	
площадки АО «Ижевский механический завод»; Тип зоны: Санитарно-защитная зона предприятий, сооружений и иных объектов			

полное наименование должности	 ДОКУМЕНТ ПОДПИСАН ЭЛЕКТРОННОЙ ПОДПИСЬЮ Сертификат: 00ВВ056В7401СВ38D2В3576АСDС8425108 Владелец: ФЕДЕРАЛЬНАЯ СЛУЖБА ГОСУДАРСТВЕННОЙ РЕГИСТРАЦИИ, КАДАСТРА И КАРТОГРАФИИ Действителен: с 27.06.2023 по 19.09.2024	инициалы, фамилия

Выписка из Единого государственного реестра недвижимости об объекте недвижимости

Сведения о частях земельного участка

Земельный участок			
вид объекта недвижимости			

Лист № 1 раздела 4.2	Всего листов раздела 4.2: 2	Всего разделов: 8	Всего листов выписки: 23
----------------------	-----------------------------	-------------------	--------------------------

11.01.2024г. № КУВИ-001/2024-8649042

Кадастровый номер: 18:26:050967:2191

Сведения о характерных точках границы части (частей) земельного участка

Учетный номер части: 18:26:050967:2191/1

Система координат МСК-18, зона 2

Номер точки	Координаты, м		Описание закрепления на местности	Средняя квадратичная погрешность определения координат характерных точек границ земельного участка, м
	X	Y		
1	2	3	4	5
1	386917.44	2231459.09	Нет закрепления	0.1
2	386890.55	2231464.35	-	0.1
3	386891.09	2231467.13	-	0.1
4	386917.99	2231461.96	-	0.1
1	386917.44	2231459.09	Нет закрепления	0.1



ДОКУМЕНТ ПОДПИСАН
ЭЛЕКТРОННОЙ ПОДПИСЬЮ

Сертификат: 00ВВ056В7401СВ38D2В3576АСDС8425108

Владелец: ФЕДЕРАЛЬНАЯ СЛУЖБА ГОСУДАРСТВЕННОЙ

РЕГИСТРАЦИИ, КАДАСТРА И КАРТОГРАФИИ

Действителен: с 27.06.2023 по 19.09.2024

полное наименование должности

инициалы, фамилия

Земельный участок			
вид объекта недвижимости			
Лист № 2 раздела 4.2	Всего листов раздела 4.2: 2	Всего разделов: 8	Всего листов выписки: 23

11.01.2024г. № КУВИ-001/2024-8649042

Кадастровый номер:

18:26:050967:2191

Сведения о характерных точках границы части (частей) земельного участка			
Учетный номер части: 18:26:050967:2191/2			
Система координат			

Номер точки	Координаты, м		Описание закрепления на местности	Средняя квадратичная погрешность определения координат характерных точек границ земельного участка, м
	X	Y		
1	2	3	4	5
1	386920	2231472.39	-	-
2	386922.6	2231485.94	-	-
3	386922.53	2231486.07	-	-
4	386912.07	2231476.17	-	-
5	386877.9	2231483.37	-	-
6	386876.31	2231475.35	-	-
7	386914.58	2231467.33	-	-
1	386920	2231472.39	-	-



ДОКУМЕНТ ПОДПИСАН
ЭЛЕКТРОННОЙ ПОДПИСЬЮ

Сертификат: 00ВВ056В7401СВ38D2В3576АСDС8425108

Владелец: ФЕДЕРАЛЬНАЯ СЛУЖБА ГОСУДАРСТВЕННОЙ

РЕГИСТРАЦИИ, КАДАСТРА И КАРТОГРАФИИ

Действителен: с 27.06.2023 по 19.09.2024

полное наименование должности

инициалы, фамилия