

**Филиал публично-правовой компании "Роскадастр" по Санкт-Петербургу**  
полное наименование органа регистрации прав  
**Выписка из Единого государственного реестра недвижимости об объекте недвижимости**

Сведения о характеристиках объекта недвижимости

На основании запроса от 22.02.2024, поступившего на рассмотрение 22.02.2024, сообщаем, что согласно записям Единого государственного реестра недвижимости:

Раздел 1 Лист 1

Земельный участок			
вид объекта недвижимости			
Лист № 1 раздела 1	Всего листов раздела 1: 3	Всего разделов: 8	Всего листов выписки: 13
22.02.2024г. № КУВИ-001/2024-53803774			
Кадастровый номер:	78:11:0006184:3407		
Номер кадастрового квартала:	78:11:0006184		
Дата присвоения кадастрового номера:	16.10.2019		
Ранее присвоенный государственный учетный номер:	данные отсутствуют		
Местоположение:	Местоположение установлено относительно ориентира, расположенного в границах участка. Ориентир г. Санкт-Петербург, Челябинская улица, дом 125, литера А. Почтовый адрес ориентира: Санкт-Петербург, ул. Челябинская, д. 125, литера А.		
Площадь:	8318 +/- 32		
Кадастровая стоимость, руб.:	18578911.79		
Кадастровые номера расположенных в пределах земельного участка объектов недвижимости:	78:11:0006184:3041, 78:11:0006184:3043, 78:11:0006184:3046		
Кадастровые номера объектов недвижимости, из которых образован объект недвижимости:	78:11:0006184:8		
Кадастровые номера образованных объектов недвижимости:	данные отсутствуют		
Категория земель:	Земли населенных пунктов		
Виды разрешенного использования:	для размещения промышленных объектов		
Сведения о кадастровом инженере:	Коршунов Михаил Сергеевич, дата завершения кадастровых работ: 15.08.2019		
Сведения о лесах, водных объектах и об иных природных объектах, расположенных в пределах земельного участка:	данные отсутствуют		
Сведения о том, что земельный участок полностью расположен в границах зоны с особыми условиями использования территории, территории объекта культурного наследия, публичного сервитута:	данные отсутствуют		

полное наименование должности	 ДОКУМЕНТ ПОДПИСАН ЭЛЕКТРОННОЙ ПОДПИСЬЮ Сертификат: 00ВВ056В7401СВ38D2В3576АСDC8425108 Владелец: ФЕДЕРАЛЬНАЯ СЛУЖБА ГОСУДАРСТВЕННОЙ РЕГИСТРАЦИИ, КАДАСТРА И КАРТОГРАФИИ Действителен: с 27.06.2023 по 19.09.2024	инициалы, фамилия

Земельный участок			
вид объекта недвижимости			
Лист № 2 раздела 1	Всего листов раздела 1: 3	Всего разделов: 8	Всего листов выписки: 13
22.02.2024г. № КУВИ-001/2024-53803774			
Кадастровый номер:		78:11:0006184:3407	
Сведения о том, что земельный участок расположен в границах особой экономической зоны, территории опережающего социально-экономического развития, зоны территориального развития в Российской Федерации, игровой зоны:		данные отсутствуют	
Сведения о том, что земельный участок расположен в границах особо охраняемой природной территории, охотничьих угодий, лесничеств:		данные отсутствуют	
Сведения о результатах проведения государственного земельного надзора:		данные отсутствуют	
Сведения о расположении земельного участка в границах территории, в отношении которой утвержден проект межевания территории:		данные отсутствуют	
Условный номер земельного участка:		данные отсутствуют	
Сведения о принятии акта и (или) заключении договора, предусматривающих предоставление в соответствии с земельным законодательством исполнительным органом государственным органом власти или органом местного самоуправления, находящегося в государственной или муниципальной собственности земельного участка для строительства наемного дома социального использования или наемного дома коммерческого использования:		данные отсутствуют	
Сведения о том, что земельный участок или земельные участки образованы на основании решения об изъятии земельного участка и (или) расположенного на нем объекта недвижимости для государственных или муниципальных нужд:		данные отсутствуют	
Сведения о том, что земельный участок образован из земель или земельного участка, государственная собственность на которые не разграничена:		данные отсутствуют	
Сведения о наличии земельного спора о местоположении границ земельных участков:		данные отсутствуют	
Статус записи об объекте недвижимости:		Сведения об объекте недвижимости имеют статус "актуальные"	
Особые отметки:		Сведения об ограничениях права на объект недвижимости, обременениях данного объекта, не зарегистрированных в реестре прав, ограничений прав и обременений недвижимого имущества: вид ограничения (обременения): ограничения прав на земельный участок, предусмотренные статьей 56	



ДОКУМЕНТ ПОДПИСАН  
ЭЛЕКТРОННОЙ ПОДПИСЬЮ

Сертификат: 00BV056B7401CB38D2B3576ACDC8425108

Владелец: ФЕДЕРАЛЬНАЯ СЛУЖБА ГОСУДАРСТВЕННОЙ

РЕГИСТРАЦИИ, КАДАСТРА И КАРТОГРАФИИ

Действителен: с 27.06.2023 по 19.09.2024

полное наименование должности

инициалы, фамилия

Земельный участок			
вид объекта недвижимости			
Лист № 3 раздела 1	Всего листов раздела 1: 3	Всего разделов: 8	Всего листов выписки: 13
22.02.2024г. № КУВИ-001/2024-53803774			
Кадастровый номер:		78:11:0006184:3407	
		Земельного кодекса Российской Федерации; срок действия: с 01.02.2021; реквизиты документа-основания: распоряжение комитета по природопользованию, охране окружающей среды и обеспечению экологической безопасности от 26.02.2019 № 104-р выдан: Комитет по природопользованию, охране окружающей среды и обеспечению экологической безопасности .	
Получатель выписки:		Авсиевич Валентина Михайловна	

	 ДОКУМЕНТ ПОДПИСАН ЭЛЕКТРОННОЙ ПОДПИСЬЮ	
полное наименование должности	Сертификат: 00ВВ056В7401СВ38D2В3576АСDC8425108 Владелец: ФЕДЕРАЛЬНАЯ СЛУЖБА ГОСУДАРСТВЕННОЙ РЕГИСТРАЦИИ, КАДАСТРА И КАРТОГРАФИИ Действителен: с 27.06.2023 по 19.09.2024	инициалы, фамилия

Выписка из Единого государственного реестра недвижимости об объекте недвижимости  
Сведения о зарегистрированных правах

Земельный участок			
вид объекта недвижимости			
Лист № 1 раздела 2	Всего листов раздела 2: 2	Всего разделов: 8	Всего листов выписки: 13
22.02.2024г. № КУВИ-001/2024-53803774			
Кадастровый номер:		78:11:0006184:3407	
1	Правообладатель (правообладатели):	1.1	Акционерное общество "Научно-производственное предприятие "Краснознамёнец", ИНН: 7806469104
	Сведения о возможности предоставления третьим лицам персональных данных физического лица:	1.1.1	данные отсутствуют
2	Вид, номер, дата и время государственной регистрации права:	2.1	Собственность 78:11:0006184:3407-78/032/2019-1 16.10.2019 15:12:59
3	Сведения об осуществлении государственной регистрации сделки, права без необходимого в силу закона согласия третьего лица, органа:	3.1	данные отсутствуют
4	Ограничение прав и обременение объекта недвижимости:	не зарегистрировано	
5	Договоры участия в долевом строительстве:	не зарегистрировано	
6	Заявленные в судебном порядке права требования:	данные отсутствуют	
7	Сведения о возможности предоставления третьим лицам персональных данных физического лица	данные отсутствуют	
8	Сведения о возражении в отношении зарегистрированного права:	данные отсутствуют	
9	Сведения о наличии решения об изъятии объекта недвижимости для государственных и муниципальных нужд:	данные отсутствуют	
10	Сведения о невозможности государственной регистрации без личного участия правообладателя или его законного представителя:	данные отсутствуют	
11	Правопритязания и сведения о наличии поступивших, но не рассмотренных заявлений о проведении государственной регистрации права (перехода, прекращения права), ограничения права или обременения объекта недвижимости, сделки в отношении объекта недвижимости:	отсутствуют	



ДОКУМЕНТ ПОДПИСАН  
ЭЛЕКТРОННОЙ ПОДПИСЬЮ

Сертификат: 00BV056B7401CB38D2B3576ACDC8425108

Владелец: ФЕДЕРАЛЬНАЯ СЛУЖБА ГОСУДАРСТВЕННОЙ

РЕГИСТРАЦИИ, КАДАСТРА И КАРТОГРАФИИ

Действителен: с 27.06.2023 по 19.09.2024

полное наименование должности

инициалы, фамилия

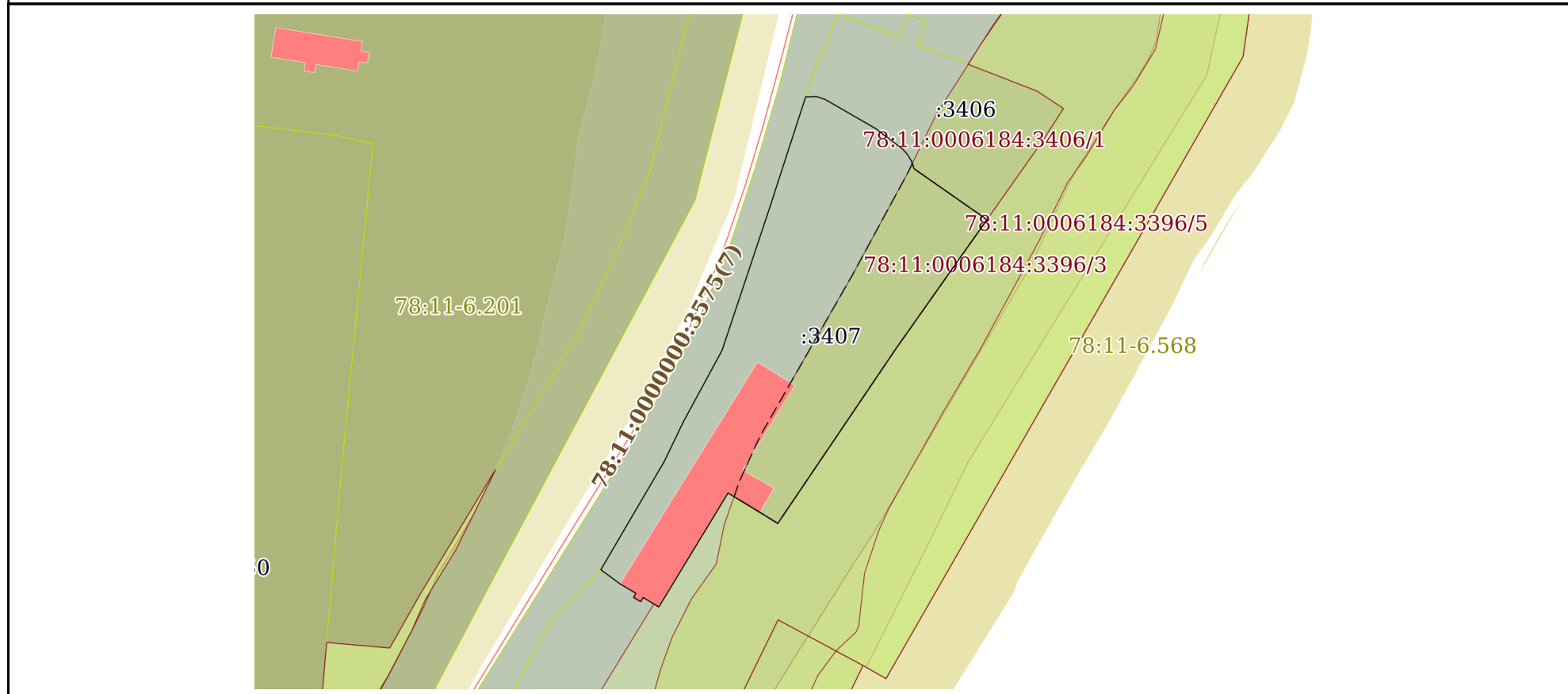
Земельный участок			
вид объекта недвижимости			
Лист № 2 раздела 2	Всего листов раздела 2: 2	Всего разделов: 8	Всего листов выписки: 13
22.02.2024г. № КУВИ-001/2024-53803774			
Кадастровый номер:		78:11:0006184:3407	
11	Сведения о невозможности государственной регистрации перехода, прекращения, ограничения права на земельный участок из земель сельскохозяйственного назначения:	данные отсутствуют	

полное наименование должности	 ДОКУМЕНТ ПОДПИСАН ЭЛЕКТРОННОЙ ПОДПИСЬЮ Сертификат: 00ВВ056В7401СВ38D2В3576АСDС8425108 Владелец: ФЕДЕРАЛЬНАЯ СЛУЖБА ГОСУДАРСТВЕННОЙ РЕГИСТРАЦИИ, КАДАСТРА И КАРТОГРАФИИ Действителен: с 27.06.2023 по 19.09.2024	инициалы, фамилия
-------------------------------	---	-------------------


Выписка из Единого государственного реестра недвижимости об объекте недвижимости  
Описание местоположения земельного участка

Земельный участок			
вид объекта недвижимости			
Лист № 1 раздела 3	Всего листов раздела 3: 1	Всего разделов: 8	Всего листов выписки: 13
22.02.2024г. № КУВИ-001/2024-53803774			
Кадастровый номер:	78:11:0006184:3407		

План (чертеж, схема) земельного участка



Масштаб 1:2000      Условные обозначения:

полное наименование должности	 ДОКУМЕНТ ПОДПИСАН ЭЛЕКТРОННОЙ ПОДПИСЬЮ	инициалы, фамилия
	Сертификат: 00BV056V7401CB38D2B3576ACDC8425108 Владелец: ФЕДЕРАЛЬНАЯ СЛУЖБА ГОСУДАРСТВЕННОЙ РЕГИСТРАЦИИ, КАДАСТРА И КАРТОГРАФИИ Действителен: с 27.06.2023 по 19.09.2024	

## Выписка из Единого государственного реестра недвижимости об объекте недвижимости

## Описание местоположения земельного участка

Земельный участок			
вид объекта недвижимости			
Лист № 1 раздела 3.1	Всего листов раздела 3.1: 2	Всего разделов: 8	Всего листов выписки: 13
22.02.2024г. № КУВИ-001/2024-53803774			
Кадастровый номер:		78:11:0006184:3407	

Описание местоположения границ земельного участка							
№ п/п	Номер точки		Дирекционный угол	Горизонтальное проложение, м	Описание закрепления на местности	Кадастровые номера смежных участков	Сведения об адресах правообладателей смежных земельных участков
	начальная	конечная					
1	2	3	4	5	6	7	8
1	1.1.1	1.1.2	88°17.8`	3.7	данные отсутствуют	78:11:0006184:3406	адрес отсутствует
2	1.1.2	1.1.3	108°47.3`	3.07	данные отсутствуют	78:11:0006184:3406	адрес отсутствует
3	1.1.3	1.1.4	119°56.6`	19.73	данные отсутствуют	78:11:0006184:3406	адрес отсутствует
4	1.1.4	1.1.5	127°16.7`	11.47	данные отсутствуют	78:11:0006184:3406	адрес отсутствует
5	1.1.5	1.1.6	138°28.4`	2.22	данные отсутствуют	78:11:0006184:3406	адрес отсутствует
6	1.1.6	1.1.7	147°45.8`	2.62	данные отсутствуют	78:11:0006184:3406	адрес отсутствует
7	1.1.7	1.1.8	160°41.5`	2.9	данные отсутствуют	78:11:0006184:3406	адрес отсутствует
8	1.1.8	1.1.9	124°55.3`	30.06	данные отсутствуют	78:11:0006184:3406	адрес отсутствует
9	1.1.9	1.1.10	215°12.5`	53.26	данные отсутствуют	78:11:0006184:3396	данные отсутствуют
10	1.1.10	1.1.11	214°4.6`	71.46	данные отсутствуют	78:11:0006184:3396	данные отсутствуют
11	1.1.11	1.1.12	301°55.8`	7.22	данные отсутствуют	78:11:0006184:3396	данные отсутствуют
12	1.1.12	1.1.13	301°11.0`	12.5	данные отсутствуют	78:11:0006184:3396	данные отсутствуют
13	1.1.13	1.1.14	211°16.9`	45.08	данные отсутствуют	78:11:0006184:3396	данные отсутствуют
14	1.1.14	1.1.15	301°10.2`	6.18	данные отсутствуют	78:11:0006184:3396	данные отсутствуют
15	1.1.15	1.1.16	210°0.3`	1.64	данные отсутствуют	78:11:0006184:3396	данные отсутствуют
16	1.1.16	1.1.17	300°28.6`	2.82	данные отсутствуют	78:11:0006184:3396	данные отсутствуют
17	1.1.17	1.1.18	30°3.1`	1.62	данные отсутствуют	78:11:0006184:3396	данные отсутствуют
18	1.1.18	1.1.19	300°35.6`	6.11	данные отсутствуют	78:11:0006184:3396	данные отсутствуют
19	1.1.19	1.1.20	306°17.0`	8.21	данные отсутствуют	78:11:0006184:3396	данные отсутствуют
20	1.1.20	1.1.21	30°22.0`	42.49	данные отсутствуют	78:11:0000000:14	данные отсутствуют
21	1.1.21	1.1.22	25°42.3`	14.89	данные отсутствуют	78:11:0000000:14	данные отсутствуют
22	1.1.22	1.1.23	28°27.3`	27.39	данные отсутствуют	78:11:0000000:14	данные отсутствуют



ДОКУМЕНТ ПОДПИСАН  
ЭЛЕКТРОННОЙ ПОДПИСЬЮ

Сертификат: 00BV056B7401CB38D2B3576ACDC8425108

Владелец: ФЕДЕРАЛЬНАЯ СЛУЖБА ГОСУДАРСТВЕННОЙ

РЕГИСТРАЦИИ, КАДАСТРА И КАРТОГРАФИИ

Действителен: с 27.06.2023 по 19.09.2024

полное наименование должности

инициалы, фамилия

## Земельный участок

вид объекта недвижимости

Лист № 2 раздела 3.1

Всего листов раздела 3.1: 2

Всего разделов: 8

Всего листов выписки: 13

22.02.2024г. № КУВИ-001/2024-53803774

Кадастровый номер:

78:11:0006184:3407

1	2	3	4	5	6	7	8
23	1.1.23	1.1.24	18°28.4'	51.92	данные отсутствуют	78:11:0000000:14	данные отсутствуют
24	1.1.24	1.1.25	17°44.7'	6.3	данные отсутствуют	78:11:0000000:14	данные отсутствуют
25	1.1.25	1.1.1	18°0.7'	32.05	данные отсутствуют	78:11:0000000:14	данные отсутствуют



ДОКУМЕНТ ПОДПИСАН  
ЭЛЕКТРОННОЙ ПОДПИСЬЮ

Сертификат: 00ВВ056В7401СВ38D2В3576АСDC8425108

Владелец: ФЕДЕРАЛЬНАЯ СЛУЖБА ГОСУДАРСТВЕННОЙ

РЕГИСТРАЦИИ, КАДАСТРА И КАРТОГРАФИИ

Действителен: с 27.06.2023 по 19.09.2024

полное наименование должности

инициалы, фамилия



## Выписка из Единого государственного реестра недвижимости об объекте недвижимости

## Описание местоположения земельного участка

Земельный участок			
вид объекта недвижимости			
Лист № 1 раздела 3.2	Всего листов раздела 3.2: 2	Всего разделов: 8	Всего листов выписки: 13
22.02.2024г. № КУВИ-001/2024-53803774			
Кадастровый номер:		78:11:0006184:3407	

Сведения о характерных точках границы земельного участка				
Система координат СК-1964				
Номер точки	Координаты, м		Описание закрепления на местности	Средняя квадратичная погрешность определения координат характерных точек границ земельного участка, м
	X	Y		
1	2	3	4	5
1	101894.58	123954.53	-	0.1
2	101894.69	123958.23	-	0.1
3	101893.7	123961.14	-	0.1
4	101883.85	123978.24	-	0.1
5	101876.9	123987.37	-	0.1
6	101875.24	123988.84	-	0.1
7	101873.02	123990.24	-	0.1
8	101870.28	123991.2	-	0.1
9	101853.07	124015.85	-	0.1
10	101809.55	123985.14	-	0.1
11	101750.36	123945.1	-	0.1
12	101754.18	123938.97	-	0.1
13	101760.65	123928.28	-	0.1
14	101722.12	123904.87	-	0.1
15	101725.32	123899.58	-	0.1
16	101723.9	123898.76	-	0.1
17	101725.33	123896.33	-	0.1
18	101726.73	123897.14	-	0.1
19	101729.84	123891.88	-	0.1
20	101734.7	123885.26	-	0.1
21	101771.36	123906.74	-	0.1
22	101784.78	123913.2	-	0.1



ДОКУМЕНТ ПОДПИСАН  
ЭЛЕКТРОННОЙ ПОДПИСЬЮ

Сертификат: 00ВВ056В7401СВ38D2В3576АСDC8425108

Владелец: ФЕДЕРАЛЬНАЯ СЛУЖБА ГОСУДАРСТВЕННОЙ  
РЕГИСТРАЦИИ, КАДАСТРА И КАРТОГРАФИИ  
Действителен: с 27.06.2023 по 19.09.2024

полное наименование должности

инициалы, фамилия

## Земельный участок

вид объекта недвижимости

Лист № 2 раздела 3.2

Всего листов раздела 3.2: 2

Всего разделов: 8

Всего листов выписки: 13

22.02.2024г. № КУВИ-001/2024-53803774

Кадастровый номер:

78:11:0006184:3407

1	2	3	4	5
23	101808.86	123926.25	-	0.1
24	101858.1	123942.7	-	0.1
25	101864.1	123944.62	-	0.1
1	101894.58	123954.53	-	0.1



ДОКУМЕНТ ПОДПИСАН  
ЭЛЕКТРОННОЙ ПОДПИСЬЮ

Сертификат: 00ВВ056В7401СВ38D2В3576АСDС8425108

Владелец: ФЕДЕРАЛЬНАЯ СЛУЖБА ГОСУДАРСТВЕННОЙ

РЕГИСТРАЦИИ, КАДАСТРА И КАРТОГРАФИИ

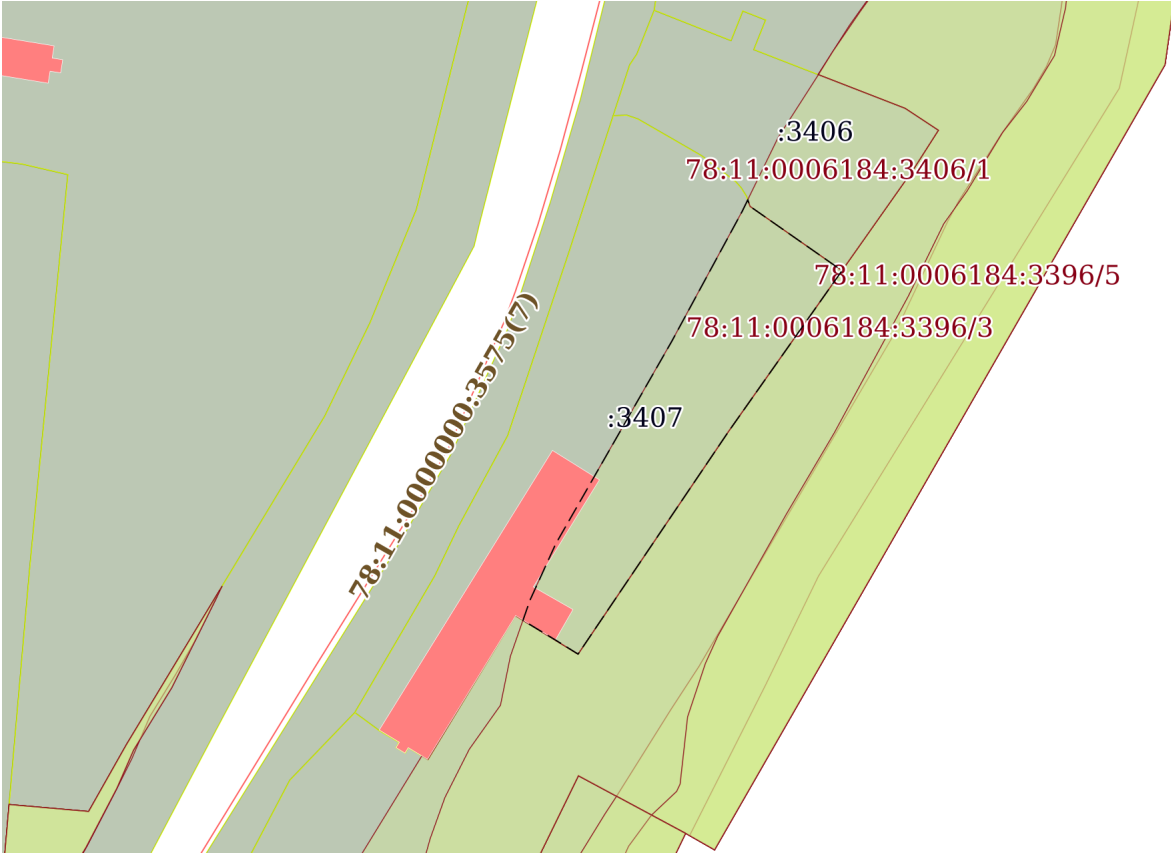
Действителен: с 27.06.2023 по 19.09.2024

полное наименование должности

инициалы, фамилия

Выписка из Единого государственного реестра недвижимости об объекте недвижимости  
Сведения о частях земельного участка

Земельный участок			
вид объекта недвижимости			
Лист № 1 раздела 4	Всего листов раздела 4: 1	Всего разделов: 8	Всего листов выписки: 13
22.02.2024г. № КУВИ-001/2024-53803774			
Кадастровый номер:		78:11:0006184:3407	
План (чертеж, схема) части земельного участка		Учетный номер части: 78:11:0006184:3407/1	



Масштаб 1:2000      Условные обозначения:



ДОКУМЕНТ ПОДПИСАН  
ЭЛЕКТРОННОЙ ПОДПИСЬЮ

Сертификат: 00ВВ056В7401СВ38D2В3576АСDС8425108  
Владелец: ФЕДЕРАЛЬНАЯ СЛУЖБА ГОСУДАРСТВЕННОЙ  
РЕГИСТРАЦИИ, КАДАСТРА И КАРТОГРАФИИ  
Действителен: с 27.06.2023 по 19.09.2024

полное наименование должности		инициалы, фамилия
-------------------------------	--	-------------------

## Выписка из Единого государственного реестра недвижимости об объекте недвижимости

## Сведения о частях земельного участка

Земельный участок			
вид объекта недвижимости			
Лист № 1 раздела 4.1	Всего листов раздела 4.1: 1	Всего разделов: 8	Всего листов выписки: 13
22.02.2024г. № КУВИ-001/2024-53803774			
Кадастровый номер:		78:11:0006184:3407	

Учетный номер части	Площадь, м2	Содержание ограничения в использовании или ограничения права на объект недвижимости или обременения объекта недвижимости
1	2	3
78:11:0006184:3407/1		<p>вид ограничения (обременения): ограничения прав на земельный участок, предусмотренные статьей 56 Земельного кодекса Российской Федерации; Срок действия: не установлен; реквизиты документа-основания: распоряжение комитета по природопользованию, охране окружающей среды и обеспечению экологической безопасности от 26.02.2019 № 104-р выдан: Комитет по природопользованию, охране окружающей среды и обеспечению экологической безопасности ; Содержание ограничения (обременения): В границах водоохранных зон запрещается: 1) использование сточных вод в целях регулирования плодородия почв; 2) размещение кладбищ, скотомогильников, объектов размещения отходов производства и потребления, химических, взрывчатых, токсичных, отравляющих и ядовитых веществ, пунктов захоронения радиоактивных отходов; 3) осуществление авиационных мер по борьбе с вредными организмами; 4) движение и стоянка транспортных средств (кроме специальных транспортных средств), за исключением их движения по дорогам и стоянки на дорогах и в специально оборудованных местах, имеющих твердое покрытие; 5) строительство и реконструкция автозаправочных станций, складов горюче-смазочных материалов (за исключением случаев, если автозаправочные станции, склады горюче-смазочных материалов размещены на территориях портов, инфраструктуры внутренних водных путей, в том числе баз (сооружений) для стоянки маломерных судов, объектов органов федеральной службы безопасности), станций технического обслуживания, используемых для технического осмотра и ремонта транспортных средств, осуществление мойки транспортных средств; 6) размещение специализированных хранилищ пестицидов и агрохимикатов, применение пестицидов и агрохимикатов; 7) сброс сточных, в том числе дренажных, вод; 8) разведка и добыча общераспространенных полезных ископаемых (за исключением случаев, если разведка и добыча общераспространенных полезных ископаемых осуществляются пользователями недр, осуществляющими разведку и добычу иных видов полезных ископаемых, в границах предоставленных им в соответствии с законодательством Российской Федерации о недрах горных отводов и (или) геологических отводов на основании утвержденного технического проекта в соответствии со статьей 19.1 Закона Российской Федерации от 21 февраля 1992 года N 2395-I "О недрах"); Реестровый номер границы: 78:11-6.567; Вид объекта реестра границ: Зона с особыми условиями использования территории; Вид зоны по документу: Водоохранная зона ручья Горелый (ИД 1118); Тип зоны: Водоохранная зона</p>



ДОКУМЕНТ ПОДПИСАН  
ЭЛЕКТРОННОЙ ПОДПИСЬЮ

Сертификат: 00BV056B7401CB38D2B3576ACDC8425108

Владелец: ФЕДЕРАЛЬНАЯ СЛУЖБА ГОСУДАРСТВЕННОЙ  
РЕГИСТРАЦИИ, КАДАСТРА И КАРТОГРАФИИ  
Действителен: с 27.06.2023 по 19.09.2024

полное наименование должности

инициалы, фамилия

Выписка из Единого государственного реестра недвижимости об объекте недвижимости

Сведения о частях земельного участка

Земельный участок			
вид объекта недвижимости			
Лист № 1 раздела 4.2	Всего листов раздела 4.2: 1	Всего разделов: 8	Всего листов выписки: 13
22.02.2024г. № КУВИ-001/2024-53803774			
Кадастровый номер:		78:11:0006184:3407	

Сведения о характерных точках границы части (частей) земельного участка				
Учетный номер части: 78:11:0006184:3407/1				
Система координат				
Номер точки	Координаты, м		Описание закрепления на местности	Средняя квадратичная погрешность определения координат характерных точек границ земельного участка, м
	X	Y		
1	2	3	4	5
1	101872.02	123990.59	-	-
2	101870.28	123991.2	-	-
3	101853.07	124015.85	-	-
4	101809.55	123985.14	-	-
5	101750.36	123945.1	-	-
6	101754.18	123938.97	-	-
7	101759.41	123930.33	-	-
8	101764.81	123932.21	-	-
9	101779.89	123939.11	-	-
10	101834.13	123970.21	-	-
11	101868.94	123989.09	-	-
1	101872.02	123990.59	-	-

	 <p>ДОКУМЕНТ ПОДПИСАН ЭЛЕКТРОННОЙ ПОДПИСЬЮ</p> <p>Сертификат: 00ВВ056В7401СВ38D2В3576АСDС8425108 Владелец: ФЕДЕРАЛЬНАЯ СЛУЖБА ГОСУДАРСТВЕННОЙ РЕГИСТРАЦИИ, КАДАСТРА И КАРТОГРАФИИ Действителен: с 27.06.2023 по 19.09.2024</p>	
полное наименование должности	инициалы, фамилия	