

**Филиал публично-правовой компании "Роскадастр" по Московской области**

полное наименование органа регистрации прав

**Выписка из Единого государственного реестра недвижимости об объекте недвижимости**

**Сведения о характеристиках объекта недвижимости**

На основании запроса от 28.08.2023, поступившего на рассмотрение 28.08.2023, сообщаем, что согласно записям Единого государственного реестра недвижимости:

Раздел 1 Лист 1

|  |   |
|--|---|
| Земельный участок  |   |
| вид объекта недвижимости   |   |
| Лист № 1 раздела 1   | Всего листов раздела 1: 3   |
| Всего разделов: 8  |   |
| Всего листов выписки: 14   |   |
| 28.08.2023г. № КУВИ-001/2023-196121547   |   |
| Кадастровый номер:   | 50:23:0030417:17  |
| Номер кадастрового квартала:   | 50:23:0030417   |
| Дата присвоения кадастрового номера:   | 12.04.1993  |
| Ранее присвоенный государственный учетный номер:   | данные отсутствуют  |
| Местоположение:  | Российская Федерация, Московская обл., Раменский г.о., д. Петровское, ул. Центральная, з/у 1а/2 |
| Площадь:   | 3200 +/- 20   |
| Кадастровая стоимость, руб.:   | 4515200   |
| Кадастровые номера расположенных в пределах земельного участка объектов недвижимости:  | данные отсутствуют  |
| Кадастровые номера объектов недвижимости, из которых образован объект недвижимости:  | данные отсутствуют  |
| Кадастровые номера образованных объектов недвижимости:   | данные отсутствуют  |
| Категория земель:  | Земли населенных пунктов  |
| Виды разрешенного использования:   | Склад 6.9   |
| Сведения о кадастровом инженере:   | данные отсутствуют  |
| Сведения о лесах, водных объектах и об иных природных объектах, расположенных в пределах земельного участка:   | данные отсутствуют  |
| Сведения о том, что земельный участок полностью расположен в границах зоны с особыми условиями использования территории, территории объекта культурного наследия, публичного сервитута:                                | данные отсутствуют  |
| Сведения о том, что земельный участок расположен в границах особой экономической зоны, территории опережающего социально-экономического развития, зоны территориального развития в Российской Федерации, игровой зоны: | данные отсутствуют  |

|                               |   |   |                   |
|-------------------------------|---|---|-------------------|
| полное наименование должности |    | ДОКУМЕНТ ПОДПИСАН<br>ЭЛЕКТРОННОЙ ПОДПИСЬЮ | инициалы, фамилия |
|                               | Сертификат: 00BV056B7401CB38D2B3576ACDC8425108  |   |                   |
|                               | Владелец: ФЕДЕРАЛЬНАЯ СЛУЖБА ГОСУДАРСТВЕННОЙ<br>РЕГИСТРАЦИИ, КАДАСТРА И КАРТОГРАФИИ<br>Действителен: с 27.06.2023 по 19.09.2024 |   |                   |

|   |                           |  |                          |
|---|---------------------------|--|--------------------------|
| Земельный участок   |                           |  |                          |
| вид объекта недвижимости  |                           |  |                          |
| Лист № 2 раздела 1  | Всего листов раздела 1: 3 | Всего разделов: 8  | Всего листов выписки: 14 |
| 28.08.2023г. № КУВИ-001/2023-196121547  |                           |  |                          |
| Кадастровый номер:  |                           | 50:23:0030417:17   |                          |
| Сведения о том, что земельный участок расположен в границах особо охраняемой природной территории, охотничьих угодий, лесничеств:   |                           | данные отсутствуют   |                          |
| Сведения о результатах проведения государственного земельного надзора:  |                           | данные отсутствуют   |                          |
| Сведения о расположении земельного участка в границах территории, в отношении которой утвержден проект межевания территории:  |                           | данные отсутствуют   |                          |
| Условный номер земельного участка:  |                           | данные отсутствуют   |                          |
| Сведения о принятии акта и (или) заключении договора, предусматривающих предоставление в соответствии с земельным законодательством исполнительным органом государственным органом власти или органом местного самоуправления, находящегося в государственной или муниципальной собственности земельного участка для строительства наемного дома социального использования или наемного дома коммерческого использования: |                           | данные отсутствуют   |                          |
| Сведения о том, что земельный участок или земельные участки образованы на основании решения об изъятии земельного участка и (или) расположенного на нем объекта недвижимости для государственных или муниципальных нужд:  |                           | данные отсутствуют   |                          |
| Сведения о том, что земельный участок образован из земель или земельного участка, государственная собственность на которые не разграничена:   |                           | данные отсутствуют   |                          |
| Сведения о наличии земельного спора о местоположении границ земельных участков:   |                           | данные отсутствуют   |                          |
| Статус записи об объекте недвижимости:  |                           | Сведения об объекте недвижимости имеют статус "актуальные, ранее учтенные"   |                          |
| Особые отметки:   |                           | Сведения об ограничениях права на объект недвижимости, обременениях данного объекта, не зарегистрированных в реестре прав, ограничений прав и обременений недвижимого имущества: вид ограничения (обременения): ограничения прав на земельный участок, предусмотренные статьей 56 Земельного кодекса Российской Федерации; срок действия: с 30.04.2019; реквизиты документа-основания: договор на проведение работ по межеванию земельных участков от 24.02.2014 № б/н выдан: ООО "СтройТрест". вид ограничения (обременения): ограничения прав на земельный участок, предусмотренные статьей 56 Земельного кодекса Российской Федерации; срок действия: с |                          |



ДОКУМЕНТ ПОДПИСАН  
ЭЛЕКТРОННОЙ ПОДПИСЬЮ

Сертификат: 00BV056B7401CB38D2B3576ACDC8425108

Владелец: ФЕДЕРАЛЬНАЯ СЛУЖБА ГОСУДАРСТВЕННОЙ  
РЕГИСТРАЦИИ, КАДАСТРА И КАРТОГРАФИИ  
Действителен: с 27.06.2023 по 19.09.2024

полное наименование должности

инициалы, фамилия

|  |                           |  |                          |
|--|---------------------------|--|--------------------------|
| Земельный участок                      |                           |  |                          |
| вид объекта недвижимости               |                           |  |                          |
| Лист № 3 раздела 1                     | Всего листов раздела 1: 3 | Всего разделов: 8  | Всего листов выписки: 14 |
| 28.08.2023г. № КУВИ-001/2023-196121547 |                           |  |                          |
| Кадастровый номер:                     |                           | 50:23:0030417:17   |                          |
|  |                           | 01.09.2016; реквизиты документа-основания: постановление Правительства Российской Федерации "О порядке установления охранных зон объектов электросетевого хозяйства и особых условий использования земельных участков, расположенных в границах таких зон" №160 от 24.02.2009г от 24.02.2009 № 160 выдан: Постановление Правительства Российской Федерации "О порядке установления охранных зон объектов электросетевого хозяйства и особых условий использования земельных участков, расположенных в границах таких зон" №160 от 24.02.2009г. вид ограничения (обременения): ограничения прав на земельный участок, предусмотренные статьей 56 Земельного кодекса Российской Федерации; срок действия: с 06.06.2023; реквизиты документа-основания: об утверждении границы охранный зоны газораспределительной сети, расположенной в Раменском городском округе от 26.12.2022 № 1475-РМ выдан: Министерство экологии и природопользования Московской области. |                          |
| Получатель выписки:                    |                           | Лафуткин Алексей Викторович  |                          |

|                               |   |                   |
|-------------------------------|---|-------------------|
|                               |  <p>ДОКУМЕНТ ПОДПИСАН<br/>ЭЛЕКТРОННОЙ ПОДПИСЬЮ</p> <p>Сертификат: 00BV056B7401CB38D2B3576ACDC8425108</p> <p>Владелец: ФЕДЕРАЛЬНАЯ СЛУЖБА ГОСУДАРСТВЕННОЙ<br/>РЕГИСТРАЦИИ, КАДАСТРА И КАРТОГРАФИИ</p> <p>Действителен: с 27.06.2023 по 19.09.2024</p> |                   |
|                               |   |                   |
| полное наименование должности |   | инициалы, фамилия |

Выписка из Единого государственного реестра недвижимости об объекте недвижимости  
Сведения о зарегистрированных правах

|  |  |                           |   |
|--|--|---------------------------|---|
| Земельный участок                      |  |                           |   |
| вид объекта недвижимости               |  |                           |   |
| Лист № 1 раздела 2                     |  | Всего листов раздела 2: 2 | Всего разделов: 8   |
| Всего листов выписки: 14               |  |                           |   |
| 28.08.2023г. № КУВИ-001/2023-196121547 |  |                           |   |
| Кадастровый номер:                     |  | 50:23:0030417:17          |   |
| 1                                      | Правообладатель (правообладатели):   | 1.1                       | Акционерное общество "Летно-исследовательский институт имени М.М. Громова", ИНН: 5040114973 |
|  | Сведения о возможности предоставления третьим лицам персональных данных физического лица:  | 1.1.1                     | данные отсутствуют  |
| 2                                      | Вид, номер, дата и время государственной регистрации права:  | 2.1                       | Собственность<br>50-50-23/087/2012-231<br>28.06.2012 00:00:00                               |
| 3                                      | Сведения об осуществлении государственной регистрации сделки, права без необходимого в силу закона согласия третьего лица, органа:   | 3.1                       | данные отсутствуют  |
| 4                                      | Ограничение прав и обременение объекта недвижимости:   | не зарегистрировано       |   |
| 5                                      | Договоры участия в долевом строительстве:  | не зарегистрировано       |   |
| 6                                      | Заявленные в судебном порядке права требования:  | данные отсутствуют        |   |
| 7                                      | Сведения о возможности предоставления третьим лицам персональных данных физического лица   | данные отсутствуют        |   |
| 8                                      | Сведения о возражении в отношении зарегистрированного права:   | данные отсутствуют        |   |
| 9                                      | Сведения о наличии решения об изъятии объекта недвижимости для государственных и муниципальных нужд:   | данные отсутствуют        |   |
| 10                                     | Сведения о невозможности государственной регистрации без личного участия правообладателя или его законного представителя:  | данные отсутствуют        |   |
| 11                                     | Правопритязания и сведения о наличии поступивших, но не рассмотренных заявлений о проведении государственной регистрации права (перехода, прекращения права), ограничения права или обременения объекта недвижимости, сделки в отношении объекта недвижимости: | отсутствуют               |   |

|                               |   |                   |
|-------------------------------|---|-------------------|
| полное наименование должности | <br>ДОКУМЕНТ ПОДПИСАН<br>ЭЛЕКТРОННОЙ ПОДПИСЬЮ<br>Сертификат: 00BV056B7401CB38D2B3576ACDC8425108<br>Владелец: ФЕДЕРАЛЬНАЯ СЛУЖБА ГОСУДАРСТВЕННОЙ<br>РЕГИСТРАЦИИ, КАДАСТРА И КАРТОГРАФИИ<br>Действителен: с 27.06.2023 по 19.09.2024 | инициалы, фамилия |
|                               |   |                   |
|                               |   |                   |

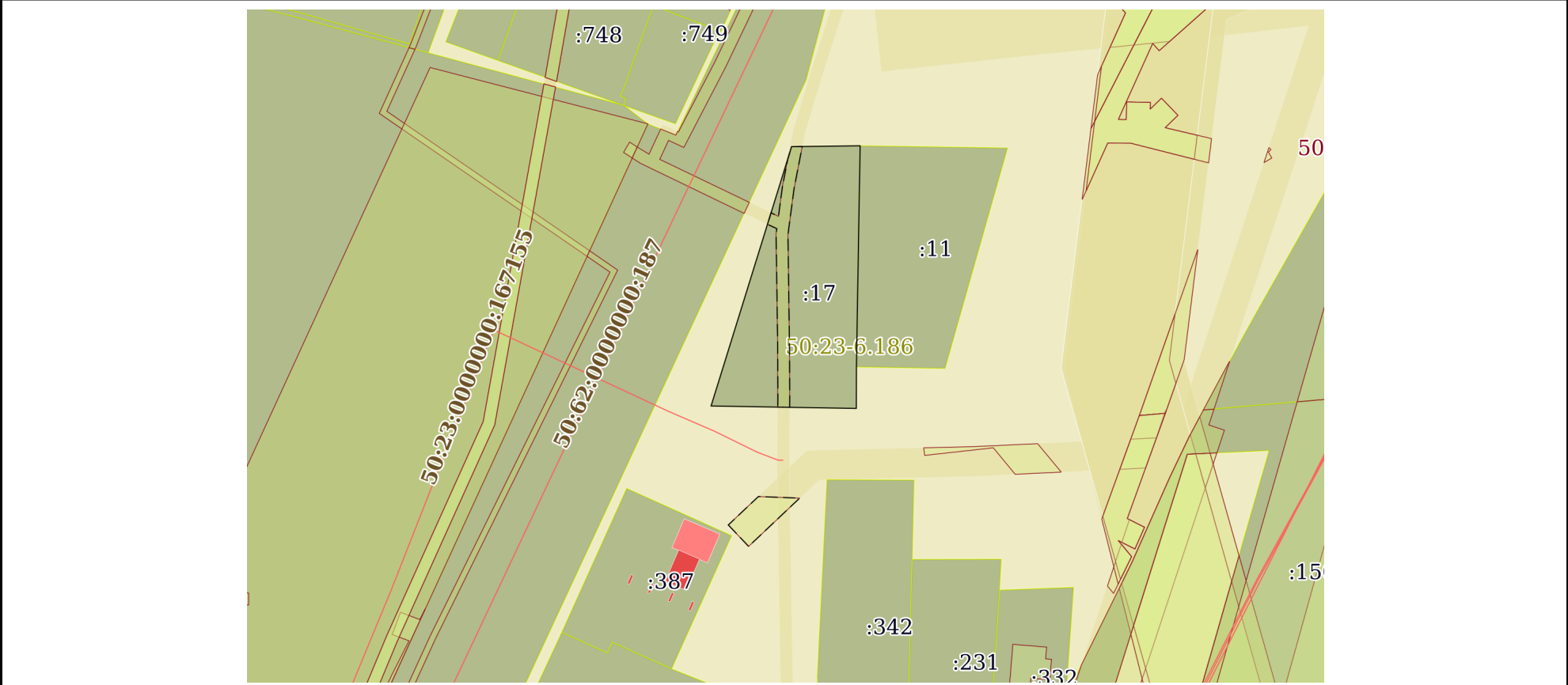
|  |  |                    |                          |
|--|--|--------------------|--------------------------|
| Земельный участок                      |  |                    |                          |
| вид объекта недвижимости               |  |                    |                          |
| Лист № 2 раздела 2                     | Всего листов раздела 2: 2  | Всего разделов: 8  | Всего листов выписки: 14 |
| 28.08.2023г. № КУВИ-001/2023-196121547 |  |                    |                          |
| Кадастровый номер:                     |  | 50:23:0030417:17   |                          |
| 11                                     | Сведения о невозможности государственной регистрации перехода, прекращения, ограничения права на земельный участок из земель сельскохозяйственного назначения: | данные отсутствуют |                          |

|                               |   |                   |
|-------------------------------|---|-------------------|
| полное наименование должности | <br>ДОКУМЕНТ ПОДПИСАН<br>ЭЛЕКТРОННОЙ ПОДПИСЬЮ<br>Сертификат: 00BV056B7401CB38D2B3576ACDC8425108<br>Владелец: ФЕДЕРАЛЬНАЯ СЛУЖБА ГОСУДАРСТВЕННОЙ<br>РЕГИСТРАЦИИ, КАДАСТРА И КАРТОГРАФИИ<br>Действителен: с 27.06.2023 по 19.09.2024 | инициалы, фамилия |
|                               |   |                   |
|                               |   |                   |

Выписка из Единого государственного реестра недвижимости об объекте недвижимости  
Описание местоположения земельного участка

|  |                           |                   |                          |
|--|---------------------------|-------------------|--------------------------|
| Земельный участок                      |                           |                   |                          |
| вид объекта недвижимости               |                           |                   |                          |
| Лист № 1 раздела 3                     | Всего листов раздела 3: 1 | Всего разделов: 8 | Всего листов выписки: 14 |
| 28.08.2023г. № КУВИ-001/2023-196121547 |                           |                   |                          |
| Кадастровый номер:                     |                           | 50:23:0030417:17  |                          |

План (чертеж, схема) земельного участка



Масштаб 1:2000      Условные обозначения:

|                               |  |   |                   |
|-------------------------------|--|---|-------------------|
| полное наименование должности |  | <br>ДОКУМЕНТ ПОДПИСАН<br>ЭЛЕКТРОННОЙ ПОДПИСЬЮ<br>Сертификат: 00BV056B7401CB38D2B3576ACDC8425108<br>Владелец: ФЕДЕРАЛЬНАЯ СЛУЖБА ГОСУДАРСТВЕННОЙ<br>РЕГИСТРАЦИИ, КАДАСТРА И КАРТОГРАФИИ<br>Действителен: с 27.06.2023 по 19.09.2024 | инициалы, фамилия |
|                               |  |   |                   |
|                               |  |   |                   |
|                               |  |   |                   |

Выписка из Единого государственного реестра недвижимости об объекте недвижимости  
Описание местоположения земельного участка

|  |                             |                   |                          |
|--|-----------------------------|-------------------|--------------------------|
| Земельный участок                      |                             |                   |                          |
| вид объекта недвижимости               |                             |                   |                          |
| Лист № 1 раздела 3.1                   | Всего листов раздела 3.1: 1 | Всего разделов: 8 | Всего листов выписки: 14 |
| 28.08.2023г. № КУВИ-001/2023-196121547 |                             |                   |                          |
| Кадастровый номер:                     |                             | 50:23:0030417:17  |                          |

| Описание местоположения границ земельного участка |             |          |                   |                              |                                   |                                     |   |
|---|-------------|----------|-------------------|------------------------------|-----------------------------------|-------------------------------------|---|
| № п/п   | Номер точки |          | Дирекционный угол | Горизонтальное проложение, м | Описание закрепления на местности | Кадастровые номера смежных участков | Сведения об адресах правообладателей смежных земельных участков |
|   | начальная   | конечная |                   |                              |                                   |                                     |   |
| 1   | 2           | 3        | 4                 | 5                            | 6                                 | 7                                   | 8   |
| 1   | 1.1.1       | 1.1.2    | 180°57.3`         | 74.98                        | данные отсутствуют                | 50:23:0030417:11                    | адрес отсутствует   |
| 2   | 1.1.2       | 1.1.3    | 180°9.8`          | 14.09                        | данные отсутствуют                | данные отсутствуют                  | данные отсутствуют  |
| 3   | 1.1.3       | 1.1.4    | 270°58.0`         | 49.21                        | данные отсутствуют                | данные отсутствуют                  | данные отсутствуют  |
| 4   | 1.1.4       | 1.1.5    | 17°14.3`          | 92.06                        | данные отсутствуют                | данные отсутствуют                  | данные отсутствуют  |
| 5   | 1.1.5       | 1.1.1    | 89°14.1`          | 23.21                        | данные отсутствуют                | данные отсутствуют                  | данные отсутствуют  |

|                               |  |                   |
|-------------------------------|--|-------------------|
| полное наименование должности | <div><div>ДОКУМЕНТ ПОДПИСАН<br/>ЭЛЕКТРОННОЙ ПОДПИСЬЮ</div><div>Сертификат: 00BV056B7401CB38D2B3576ACDC8425108<br/>Владелец: ФЕДЕРАЛЬНАЯ СЛУЖБА ГОСУДАРСТВЕННОЙ<br/>РЕГИСТРАЦИИ, КАДАСТРА И КАРТОГРАФИИ<br/>Действителен: с 27.06.2023 по 19.09.2024</div></div> | инициалы, фамилия |
|                               |  |                   |
|                               |  |                   |

Выписка из Единого государственного реестра недвижимости об объекте недвижимости  
Описание местоположения земельного участка

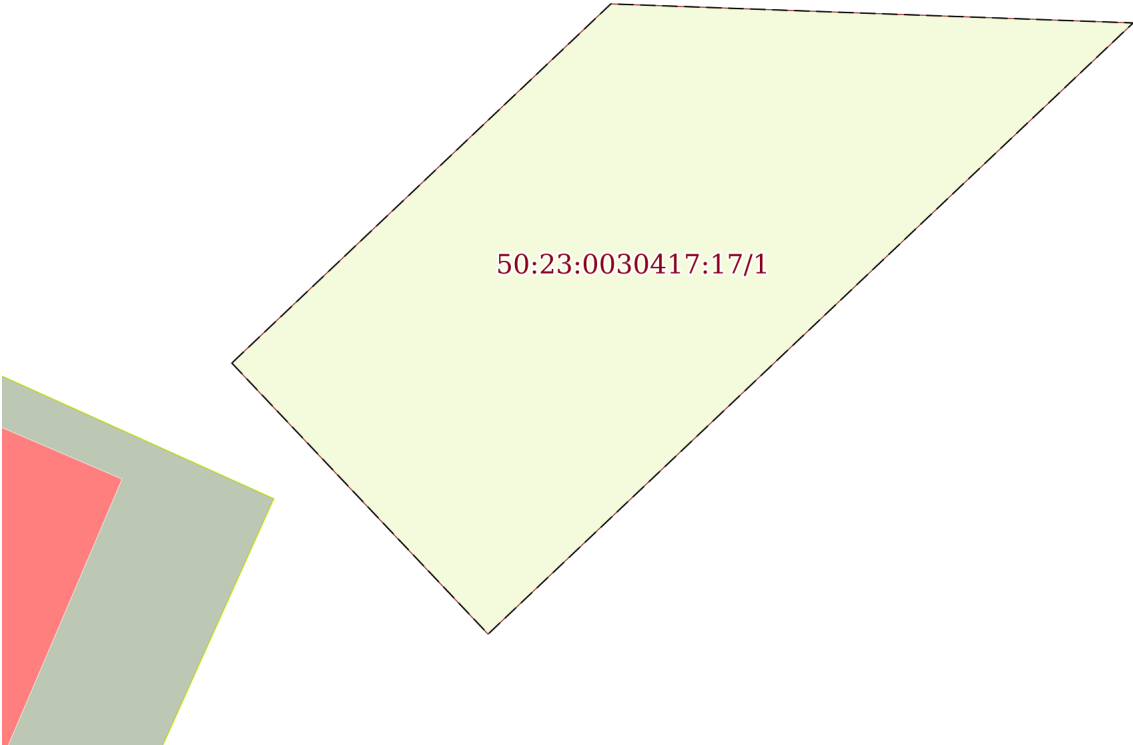
|  |                             |                   |                          |
|--|-----------------------------|-------------------|--------------------------|
| Земельный участок                      |                             |                   |                          |
| вид объекта недвижимости               |                             |                   |                          |
| Лист № 1 раздела 3.2                   | Всего листов раздела 3.2: 1 | Всего разделов: 8 | Всего листов выписки: 14 |
| 28.08.2023г. № КУВИ-001/2023-196121547 |                             |                   |                          |
| Кадастровый номер:                     |                             | 50:23:0030417:17  |                          |

|  |               |            |                                   |   |
|--|---------------|------------|-----------------------------------|---|
| Сведения о характерных точках границы земельного участка |               |            |                                   |   |
| Система координат МСК-50, зона 2                         |               |            |                                   |   |
| Номер точки  | Координаты, м |            | Описание закрепления на местности | Средняя квадратичная погрешность определения координат характерных точек границ земельного участка, м |
|  | X             | Y          |                                   |   |
| 1  | 2             | 3          | 4                                 | 5   |
| 1  | 436085.67     | 2240762.46 | -                                 | 0.1   |
| 2  | 436010.7      | 2240761.21 | -                                 | 0.1   |
| 3  | 435996.61     | 2240761.17 | -                                 | 0.1   |
| 4  | 435997.44     | 2240711.97 | -                                 | 0.1   |
| 5  | 436085.36     | 2240739.25 | -                                 | 0.1   |
| 1  | 436085.67     | 2240762.46 | -                                 | 0.1   |

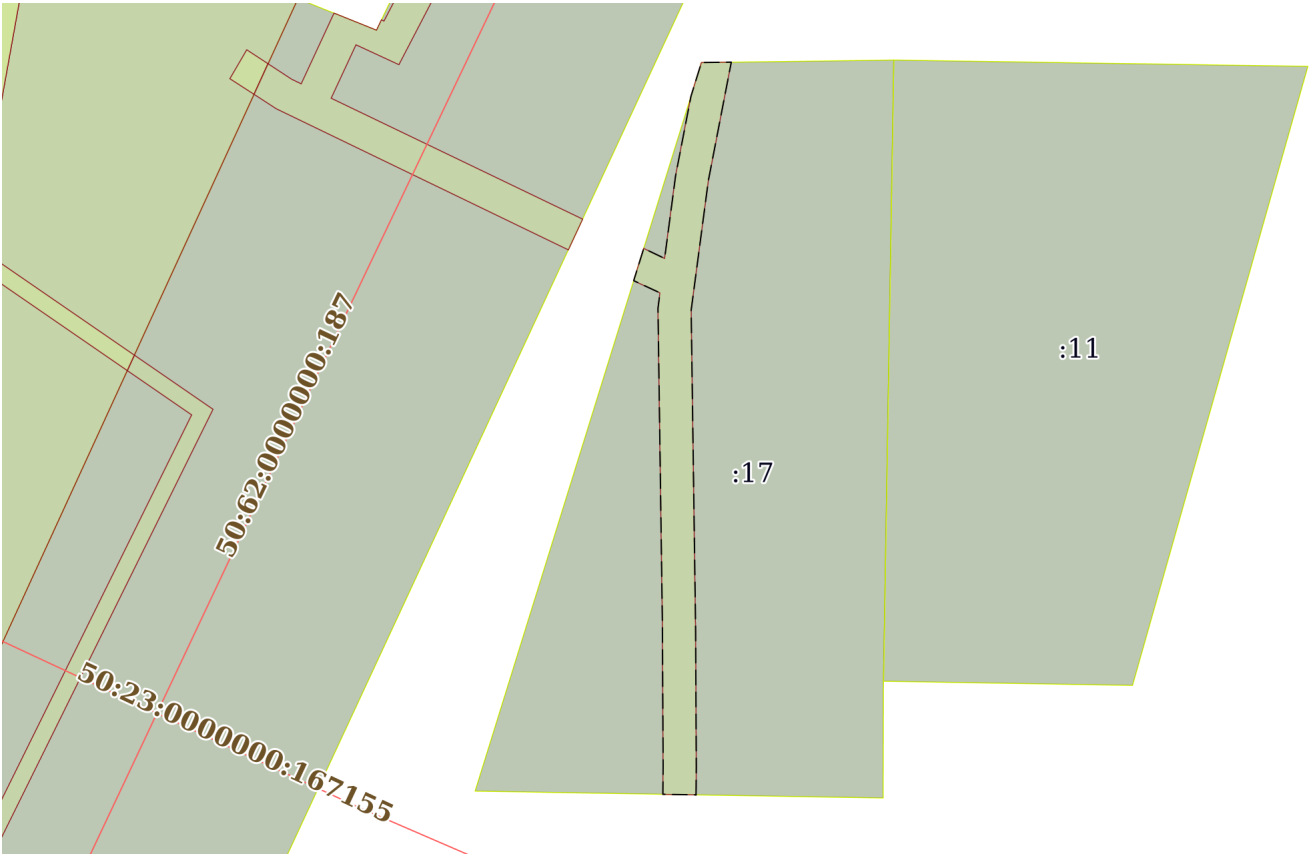
|                               |  |                   |
|-------------------------------|--|-------------------|
| полное наименование должности | <div><p>ДОКУМЕНТ ПОДПИСАН<br/>ЭЛЕКТРОННОЙ ПОДПИСЬЮ</p><p>Сертификат: 00BV056B7401CB38D2B3576ACDC8425108</p><p>Владелец: ФЕДЕРАЛЬНАЯ СЛУЖБА ГОСУДАРСТВЕННОЙ<br/>РЕГИСТРАЦИИ, КАДАСТРА И КАРТОГРАФИИ</p><p>Действителен: с 27.06.2023 по 19.09.2024</p></div> | инициалы, фамилия |
|                               |  |                   |
|                               |  |                   |



Выписка из Единого государственного реестра недвижимости об объекте недвижимости  
Сведения о частях земельного участка

|  |                           |   |                          |
|--|---------------------------|---|--------------------------|
| Земельный участок  |                           |   |                          |
| вид объекта недвижимости   |                           |   |                          |
| Лист № 1 раздела 4   | Всего листов раздела 4: 2 | Всего разделов: 8                       | Всего листов выписки: 14 |
| 28.08.2023г. № КУВИ-001/2023-196121547   |                           |   |                          |
| Кадастровый номер:   |                           | 50:23:0030417:17                        |                          |
| План (чертеж, схема) части земельного участка  |                           | Учетный номер части: 50:23:0030417:17/1 |                          |
| <div></div> |                           |   |                          |
| Масштаб 1:200  |                           | Условные обозначения:                   |                          |

|                               |   |   |                   |
|-------------------------------|---|---|-------------------|
| полное наименование должности |    | ДОКУМЕНТ ПОДПИСАН<br>ЭЛЕКТРОННОЙ ПОДПИСЬЮ | инициалы, фамилия |
|                               | Сертификат: 00BV056B7401CB38D2B3576ACDC8425108  |   |                   |
|                               | Владелец: ФЕДЕРАЛЬНАЯ СЛУЖБА ГОСУДАРСТВЕННОЙ<br>РЕГИСТРАЦИИ, КАДАСТРА И КАРТОГРАФИИ<br>Действителен: с 27.06.2023 по 19.09.2024 |   |                   |

|   |                           |   |                          |
|---|---------------------------|---|--------------------------|
| Земельный участок   |                           |   |                          |
| вид объекта недвижимости  |                           |   |                          |
| Лист № 2 раздела 4  | Всего листов раздела 4: 2 | Всего разделов: 8                       | Всего листов выписки: 14 |
| 28.08.2023г. № КУВИ-001/2023-196121547  |                           |   |                          |
| Кадастровый номер:  |                           | 50:23:0030417:17                        |                          |
| План (чертеж, схема) части земельного участка                                       |                           | Учетный номер части: 50:23:0030417:17/2 |                          |
|  |                           |   |                          |
| Масштаб 1:900   | Условные обозначения:     |   |                          |

|                               |   |                   |
|-------------------------------|---|-------------------|
| полное наименование должности | <br>ДОКУМЕНТ ПОДПИСАН<br>ЭЛЕКТРОННОЙ ПОДПИСЬЮ<br>Сертификат: 00BV056B7401CB38D2B3576ACDC8425108<br>Владелец: ФЕДЕРАЛЬНАЯ СЛУЖБА ГОСУДАРСТВЕННОЙ<br>РЕГИСТРАЦИИ, КАДАСТРА И КАРТОГРАФИИ<br>Действителен: с 27.06.2023 по 19.09.2024 | инициалы, фамилия |
|                               |   |                   |

Выписка из Единого государственного реестра недвижимости об объекте недвижимости  
Сведения о частях земельного участка

| Земельный участок                      |             |   |                   |                          |
|--|-------------|---|-------------------|--------------------------|
| вид объекта недвижимости               |             |   |                   |                          |
| Лист № 1 раздела 4.1                   |             | Всего листов раздела 4.1: 2   | Всего разделов: 8 | Всего листов выписки: 14 |
| 28.08.2023г. № КУВИ-001/2023-196121547 |             |   |                   |                          |
| Кадастровый номер:                     |             | 50:23:0030417:17  |                   |                          |
| Учетный номер части                    | Площадь, м2 | Содержание ограничения в использовании или ограничения права на объект недвижимости или обременения объекта недвижимости  |                   |                          |
| 1                                      | 2           | 3   |                   |                          |
| 50:23:0030417:17/1                     | 189         | вид ограничения (обременения): ограничения прав на земельный участок, предусмотренные статьей 56 Земельного кодекса Российской Федерации; Срок действия: не установлен; реквизиты документа-основания: постановление Правительства Российской Федерации "О порядке установления охранных зон объектов электросетевого хозяйства и особых условий использования земельных участков, расположенных в границах таких зон" №160 от 24.02.2009г от 24.02.2009 № 160 выдан: Постановление Правительства Российской Федерации "О порядке установления охранных зон объектов электросетевого хозяйства и особых условий использования земельных участков, расположенных в границах таких зон" №160 от 24.02.2009г; Содержание ограничения (обременения): Содержание ограничений режима использования объектов недвижимости в границах охранной зоны установлено пунктами 8,9,10,11 Правил установления охранных зон объектов электросетевого хозяйства и особых условий использования земельных участков, расположенных в границах таких зон, утвержденных Постановлением Правительства Российской Федерации от 24.02.2009 №160 "О порядке установления охранных зон объектов электросетевого хозяйства и особых условий использования земельных участков, расположенных в границах таких зон"; Реестровый номер границы: 50.23.2.87  |                   |                          |
| 50:23:0030417:17/2                     | 366         | вид ограничения (обременения): ограничения прав на земельный участок, предусмотренные статьей 56 Земельного кодекса Российской Федерации; Срок действия: не установлен; реквизиты документа-основания: об утверждении границы охранной зоны газораспределительной сети, расположенной в Раменском городском округе от 26.12.2022 № 1475-РМ выдан: Министерство экологии и природопользования Московской области; Содержание ограничения (обременения): а) строить объекты жилищно-гражданского и производственного назначения; б) сносить и реконструировать мосты, коллекторы, автомобильные и железные дороги с расположенными на них газораспределительными сетями без предварительного выноса этих газопроводов по согласованию с эксплуатационными организациями; в) разрушать берегоукрепительные сооружения, водопропускные устройства, земляные и иные сооружения, предохраняющие газораспределительные сети от разрушений; г) перемещать, повреждать, засыпать и уничтожать опознавательные знаки, контрольно-измерительные пункты и другие устройства газораспределительных сетей; д) устраивать свалки и склады, разливать растворы кислот, солей, щелочей и других химически активных веществ; е) огораживать и перегораживать охранные зоны, препятствовать доступу персонала эксплуатационных организаций к газораспределительным сетям, проведению обслуживания и устранению повреждений |                   |                          |

|                               |   |                   |
|-------------------------------|---|-------------------|
| полное наименование должности | <br>ДОКУМЕНТ ПОДПИСАН<br>ЭЛЕКТРОННОЙ ПОДПИСЬЮ<br>Сертификат: 00BВ056В7401СВ38D2В3576ACDC8425108<br>Владелец: ФЕДЕРАЛЬНАЯ СЛУЖБА ГОСУДАРСТВЕННОЙ<br>РЕГИСТРАЦИИ, КАДАСТРА И КАРТОГРАФИИ<br>Действителен: с 27.06.2023 по 19.09.2024 | инициалы, фамилия |
|                               |   |                   |
|                               |   |                   |
|                               |   |                   |

|  |                             |  |                          |
|--|-----------------------------|--|--------------------------|
| Земельный участок                      |                             |  |                          |
| вид объекта недвижимости               |                             |  |                          |
| Лист № 2 раздела 4.1                   | Всего листов раздела 4.1: 2 | Всего разделов: 8  | Всего листов выписки: 14 |
| 28.08.2023г. № КУВИ-001/2023-196121547 |                             |  |                          |
| Кадастровый номер:                     |                             | 50:23:0030417:17   |                          |
|  |                             | газораспределительных сетей; ж) разводить огонь и размещать источники огня; з) рыть погреба, копать и обрабатывать почву сельскохозяйственными и мелиоративными орудиями и механизмами на глубину более 0,3 метра; и) открывать калитки и двери газорегуляторных пунктов, станций катодной и дренажной защиты, люки подземных колодцев, включать или отключать электроснабжение средств связи, освещения и систем телемеханики; к) набрасывать, приставлять и привязывать к опорам и надземным газопроводам, ограждениям и зданиям газораспределительных сетей посторонние предметы, лестницы, влезать на них; л) самовольно подключаться к газораспределительным сетям.; Реестровый номер границы: 50:23-6.1134; Вид объекта реестра границ: Зона с особыми условиями использования территории; Вид зоны по документу: Охранная зона объекта «Газораспределительная сеть д. Петровское», кадастровый номер 50:23:0000000:130484; Тип зоны: Охранная зона инженерных коммуникаций  |                          |
|  | Весь                        | вид ограничения (обременения): ограничения прав на земельный участок, предусмотренные статьей 56 Земельного кодекса Российской Федерации; Срок действия: не установлен; реквизиты документа-основания: договор на проведение работ по межеванию земельных участков от 24.02.2014 № б/н выдан: ООО "СтройТрест"; Содержание ограничения (обременения): В пределах приаэродромной территории запрещается проектирование, строительство и развитие городских и сельских поселений, а также строительство и реконструкция промышленных, сельскохозяйственных объектов, объектов капитального и индивидуального жилищного строительства и иных объектов, без согласования в порядке установленном законодательством Российской Федерации. Запрещается размещать в полосах воздушных подходов на удалении до 30 км, а вне полос воздушных подходов - до 15 км от контрольной точки аэродрома объекты выбросов (размещения) отходов, животноводческие фермы, скотобойни и другие объекты, способствующие привлечению и массовому скоплению птиц. В пределах границ района аэродрома (вертодрома, посадочной площадки) запрещается строительство без согласования старшего авиационного начальника аэродрома (вертодрома, посадочной площадки): а) объектов высотой 50 м и более относительно уровня аэродрома (вертодрома); б) линий связи и электропередачи, а также других источников радио- и электромагнитных излучений, которые могут создавать помехи для работы радиотехнических средств; в) взрывоопасных объектов; г) факельных устройств для аварийного сжигания сбрасываемых газов высотой 50 м и более (с учетом возможной высоты выброса пламени); д) промышленных и иных предприятий и сооружений, деятельность которых может привести к ухудшению видимости в районе аэродрома (вертодрома). Строительство и размещение объектов вне района аэродрома (вертодрома), если их истинная высота превышает 50 м, согласовываются с территориальным органом Федерального агентства воздушного транспорта; Реестровый номер границы: 50.23.2.30 |                          |

|                               |   |                   |
|-------------------------------|---|-------------------|
| полное наименование должности | <br>ДОКУМЕНТ ПОДПИСАН<br>ЭЛЕКТРОННОЙ ПОДПИСЬЮ<br>Сертификат: 00BВ056B7401CB38D2B3576ACDC8425108<br>Владелец: ФЕДЕРАЛЬНАЯ СЛУЖБА ГОСУДАРСТВЕННОЙ<br>РЕГИСТРАЦИИ, КАДАСТРА И КАРТОГРАФИИ<br>Действителен: с 27.06.2023 по 19.09.2024 | инициалы, фамилия |
|                               |   |                   |

Выписка из Единого государственного реестра недвижимости об объекте недвижимости  
Сведения о частях земельного участка

|  |                             |                   |                          |
|--|-----------------------------|-------------------|--------------------------|
| Земельный участок                      |                             |                   |                          |
| вид объекта недвижимости               |                             |                   |                          |
| Лист № 1 раздела 4.2                   | Всего листов раздела 4.2: 2 | Всего разделов: 8 | Всего листов выписки: 14 |
| 28.08.2023г. № КУВИ-001/2023-196121547 |                             |                   |                          |
| Кадастровый номер:                     |                             | 50:23:0030417:17  |                          |

|   |               |            |                                   |   |
|---|---------------|------------|-----------------------------------|---|
| Сведения о характерных точках границы части (частей) земельного участка |               |            |                                   |   |
| Учетный номер части: 50:23:0030417:17/1                                 |               |            |                                   |   |
| Система координат МСК-50, зона 2  |               |            |                                   |   |
| Номер точки   | Координаты, м |            | Описание закрепления на местности | Средняя квадратичная погрешность определения координат характерных точек границ земельного участка, м |
|   | X             | Y          |                                   |   |
| 1   | 2             | 3          | 4                                 | 5   |
| 1   | 435957.11     | 2240717.83 | -                                 | 0.05  |
| 2   | 435949.85     | 2240724.7  | -                                 | 0.05  |
| 3   | 435966.22     | 2240741.99 | -                                 | -   |
| 4   | 435966.73     | 2240727.99 | -                                 | -   |
| 1   | 435957.11     | 2240717.83 | -                                 | 0.05  |

|   |  |  |   |                   |
|---|--|--|---|-------------------|
|  |  |  | ДОКУМЕНТ ПОДПИСАН<br>ЭЛЕКТРОННОЙ ПОДПИСЬЮ |                   |
| полное наименование должности   |  | Сертификат: 00BV056B7401CB38D2B3576ACDC8425108<br>Владелец: ФЕДЕРАЛЬНАЯ СЛУЖБА ГОСУДАРСТВЕННОЙ РЕГИСТРАЦИИ, КАДАСТРА И КАРТОГРАФИИ<br>Действителен: с 27.06.2023 по 19.09.2024 |   | инициалы, фамилия |

|                          |                             |                   |                          |
|--------------------------|-----------------------------|-------------------|--------------------------|
| Земельный участок        |                             |                   |                          |
| вид объекта недвижимости |                             |                   |                          |
| Лист № 2 раздела 4.2     | Всего листов раздела 4.2: 2 | Всего разделов: 8 | Всего листов выписки: 14 |

28.08.2023г. № КУВИ-001/2023-196121547

Кадастровый номер: 50:23:0030417:17

| Сведения о характерных точках границы части (частей) земельного участка |               |            |                                   |   |
|---|---------------|------------|-----------------------------------|---|
| Учетный номер части: 50:23:0030417:17/2                                 |               |            |                                   |   |
| Система координат   |               |            |                                   |   |
| Номер точки   | Координаты, м |            | Описание закрепления на местности | Средняя квадратичная погрешность определения координат характерных точек границ земельного участка, м |
|   | X             | Y          |                                   |   |
| 1   | 2             | 3          | 4                                 | 5   |
| 1   | 435996.99     | 2240738.6  | -                                 | -   |
| 2   | 435997.06     | 2240734.6  | -                                 | -   |
| 3   | 436000.55     | 2240734.63 | -                                 | -   |
| 4   | 436017.68     | 2240734.54 | -                                 | -   |
| 5   | 436055.71     | 2240734.01 | -                                 | -   |
| 6   | 436057.57     | 2240734.25 | -                                 | -   |
| 7   | 436059.04     | 2240731.08 | -                                 | -   |
| 8   | 436062.93     | 2240732.29 | -                                 | -   |
| 9   | 436061.72     | 2240734.81 | -                                 | -   |
| 10  | 436071.74     | 2240736.14 | -                                 | -   |
| 11  | 436081.3      | 2240737.99 | -                                 | -   |
| 12  | 436085.36     | 2240739.25 | -                                 | -   |
| 13  | 436085.41     | 2240742.85 | -                                 | -   |
| 14  | 436071.1      | 2240740.08 | -                                 | -   |
| 15  | 436055.47     | 2240738.01 | -                                 | -   |
| 16  | 436017.72     | 2240738.54 | -                                 | -   |
| 17  | 436000.55     | 2240738.63 | -                                 | -   |
| 18  | 435996.99     | 2240738.6  | -                                 | -   |



ДОКУМЕНТ ПОДПИСАН  
ЭЛЕКТРОННОЙ ПОДПИСЬЮ

Сертификат: 00BV056B7401CB38D2B3576ACDC8425108

Владелец: ФЕДЕРАЛЬНАЯ СЛУЖБА ГОСУДАРСТВЕННОЙ  
РЕГИСТРАЦИИ, КАДАСТРА И КАРТОГРАФИИ  
Действителен: с 27.06.2023 по 19.09.2024

полное наименование должности

инициалы, фамилия